

Приложение
к распоряжению
департамента градостроительства
Приморского края
от 12.07.2021

**ИЗМЕНЕНИЯ
В ПРАВИЛА ЗЕМЛЕПОЛЬЗОВАНИЯ И ЗАСТРОЙКИ
НА ТЕРРИТОРИИ ВЛАДИВОСТОКСКОГО
ГОРОДСКОГО ОКРУГА**

**ГЛАВА I. ПОРЯДОК ПРИМЕНЕНИЯ ПРАВИЛ
ЗЕМЛЕПОЛЬЗОВАНИЯ И ЗАСТРОЙКИ
И ВНЕСЕНИЯ В НИХ ИЗМЕНЕНИЙ**

**Статья 1. Регулирование землепользования и застройки
уполномоченными органами**

1. Правила землепользования и застройки на территории Владивостокского городского округа (далее – Правила) устанавливают территориальные зоны, градостроительные регламенты, порядок применения настоящих Правил и внесения в них изменений. Правила наряду с действующим федеральным законодательством, законодательством Приморского края, муниципальными правовыми актами органов местного самоуправления Владивостокского городского округа создают условия для устойчивого развития территории Владивостокского городского округа, его планировки, застройки и благоустройства, развития жилищного строительства, производственной, социальной, инженерной и транспортной инфраструктур, рационального использования природных ресурсов, а также сохранения окружающей среды, объектов культурного наследия, обеспечивают права и законные интересы физических и юридических лиц, в том числе правообладателей земельных участков и объектов капитального строительства; создают условия для привлечения инвестиций.

2. Правила подлежат применению на всей территории Владивостокского

городского округа в границах, установленных Законом Приморского края от 6 декабря 2004 г. № 179-КЗ «О Владивостокском городском округе» и являются обязательными для органов государственной власти, органов местного самоуправления, физических и юридических лиц.

3. В целях формирования и развития Владивостокской агломерации отдельные полномочия по решению вопросов местного значения в области землепользования и градостроительной деятельности перераспределены между органами местного самоуправления Владивостокского городского округа и органами государственной власти Приморского края в соответствии с частью 1.2 статьи 17 Федерального закона от 6 октября 2003 г. № 131-ФЗ «Об общих принципах организации местного самоуправления в Российской Федерации», на основании законов Приморского края от 18.11.2014 № 497-КЗ «О перераспределении полномочий между органами местного самоуправления муниципальных образований Приморского края и органами государственной власти Приморского края и внесении изменений в отдельные законодательные акты Приморского края» (далее – Закон № 497-КЗ), от 29.06.2009 № 446-КЗ «О градостроительной деятельности на территории Приморского края».

Срок перераспределения полномочий определяется Законом № 497-КЗ.

4. Правительство Приморского края или уполномоченные им органы исполнительной власти Приморского края осуществляют полномочия органов местного самоуправления Владивостокского городского округа в области землепользования и застройки, установленные Законом № 497-КЗ.

5. Органы местного самоуправления Владивостокского городского округа осуществляют полномочия в области землепользования и застройки по:

1) подготовке и утверждению документации по планировке территории в случаях, предусмотренных Градостроительным кодексом Российской Федерации;

2) организации и проведению общественных обсуждений или публичных слушаний по вопросам градостроительной деятельности;

3) принятию решения о предоставлении разрешения на условно

разрешенный вид использования земельного участка или объекта капитального строительства или об отказе в предоставлении такого разрешения;

4) принятию решения о предоставлении разрешения на отклонение от предельных параметров разрешенного строительства, реконструкции объектов капитального строительства или об отказе в предоставлении такого разрешения;

5) выдаче градостроительного плана земельного участка;

6) выдаче разрешений на строительство, разрешений на ввод объектов в эксплуатацию в пределах полномочий, установленных Градостроительным кодексом Российской Федерации;

7) направлению уведомления о соответствии указанных в уведомлении о планируемом строительстве параметров объекта индивидуального жилищного строительства или садового дома установленным параметрам и допустимости размещения объекта индивидуального жилищного строительства или садового дома на земельном участке, уведомления о несоответствии указанных в уведомлении о планируемом строительстве параметров объекта индивидуального жилищного строительства или садового дома установленным параметрам и (или) недопустимости размещения объекта индивидуального жилищного строительства или садового дома на земельном участке, а также уведомления о соответствии или несоответствии построенных или реконструированных объекта индивидуального жилищного строительства или садового дома требованиям законодательства о градостроительной деятельности при осуществлении строительства, реконструкции объектов индивидуального жилищного строительства, садовых домов на земельных участках, расположенных на территории Владивостокского городского округа;

8) осуществлению муниципального земельного контроля;

9) предоставлению земельных участков, находящихся в муниципальной собственности, а также земельных участков, государственная собственность на которые не разграничена, за исключением случаев, предусмотренных Законом № 497-КЗ;

10) принятию решения об изменении одного вида разрешенного использования земельного участка, государственная собственность на которые не разграничена, на другой вид такого использования;

11) иным вопросам, отнесенным к полномочиям органов местного самоуправления Владивостокского городского округа федеральными законами и принимаемыми в соответствии с ними законами Приморского края, Уставом Владивостокского городского округа и решениями Думы Владивостокского городского округа.

6. На основании Закона Приморского края от 5 марта 2007 г. № 42-КЗ «О составе и порядке деятельности комиссии по подготовке проекта правил землепользования и застройки поселений, муниципальных округов, городских округов и межселенных территорий в Приморском крае», Закона № 497-КЗ Правительством Приморского края создается единая комиссия по подготовке проектов правил землепользования и застройки муниципальных образований Приморского края (далее – Комиссия).

Положение о Комиссии и ее состав утверждены постановлением Администрации Приморского края от 9 июня 2015 г. № 180 – па «О создании единой комиссии по подготовке проектов правил землепользования и застройки муниципальных образований Приморского края» (далее – постановление № 180-па).

Статья 2. Изменение видов разрешенного использования земельных участков и объектов капитального строительства физическими и юридическими лицами

1. Градостроительный регламент определяет правовой режим земельных участков равно как всего, что находится над и под поверхностью земельных участков и используется в процессе застройки и последующей эксплуатации объектов капитального строительства на территории Владивостокского городского округа.

2. В градостроительном регламенте в отношении земельных участков и объектов капитального строительства, расположенных в пределах

соответствующей территориальной зоны, отображенной на карте градостроительного зонирования Правил, указываются:

1) виды разрешенного использования земельных участков и объектов капитального строительства;

2) предельные (минимальные и (или) максимальные) размеры земельных участков и предельные параметры разрешенного строительства, реконструкции объектов капитального строительства;

3) ограничения использования земельных участков и объектов капитального строительства, устанавливаемые в соответствии с законодательством Российской Федерации;

4) расчетные показатели минимально допустимого уровня обеспеченности территории объектами коммунальной, транспортной, социальной инфраструктур и расчетные показатели максимально допустимого уровня территориальной доступности указанных объектов для населения в случае, если в границах территориальной зоны, применительно к которой устанавливается градостроительный регламент, предусматривается осуществление деятельности по комплексному развитию территории.

3. Градостроительный регламент распространяется в равной мере на все земельные участки и объекты капитального строительства, расположенные в пределах границ территориальной зоны, обозначенной на карте градостроительного зонирования за исключением случаев, указанных в части 4 настоящей статьи.

4. Действие градостроительного регламента на территории Владивостокского городского округа не распространяется на земельные участки:

1) в границах территорий памятников и ансамблей, включенных в единый государственный реестр объектов культурного наследия (памятников истории и культуры) народов Российской Федерации, а также в границах территорий памятников или ансамблей, которые являются вновь выявленными объектами культурного наследия и решения о режиме содержания, параметрах

реставрации, консервации, воссоздания, ремонта и приспособлении которых принимаются в порядке, установленном законодательством Российской Федерации об охране объектов культурного наследия;

2) в границах территорий общего пользования;

3) предназначенные для размещения линейных объектов и (или) занятые линейными объектами;

4) предоставленные для добычи полезных ископаемых.

5. Применительно к территориям достопримечательных мест, зонам с особыми условиями использования территорий градостроительные регламенты устанавливаются в соответствии с законодательством Российской Федерации.

6. Градостроительные регламенты на территории Владивостокского городского округа не установлены для земель лесного фонда, земель, покрытых поверхностными водами, земель запаса, земель особо охраняемых природных территорий (за исключением земель лечебно-оздоровительных местностей и курортов), сельскохозяйственных угодий в составе земель сельскохозяйственного назначения, земельных участков, расположенных в границах особой экономической зоны, в границах территории опережающего социально-экономического развития.

7. Виды разрешенного использования земельных участков и объектов капитального строительства, содержащиеся в градостроительном регламенте Правил, включают:

1) основные виды разрешенного использования;

2) условно разрешенные виды использования;

3) вспомогательные виды разрешенного использования, допустимые только в качестве дополнительных по отношению к основным видам разрешенного использования и условно разрешенным видам использования и осуществляемые совместно с ними.

8. Описание видов разрешенного использования земельных участков и объектов капитального строительства, установленных в градостроительных

регламентах, определяется в соответствии с Классификатором видов разрешенного использования земельных участков, утвержденным федеральным органом исполнительной власти, осуществляющим функции по выработке государственной политики и нормативно-правовому регулированию в сфере земельных отношений (далее – Классификатор видов разрешенного использования земельных участков).

9. Размещение и эксплуатация линейного объекта (кроме железных дорог общего пользования и автомобильных дорог общего пользования федерального и регионального значения), размещение защитных сооружений (насаждений), объектов мелиорации, антенно-мачтовых сооружений, информационных и геодезических знаков, объектов благоустройства допускается без отдельного указания в градостроительном регламенте для любой территориальной зоны.

10. Изменение одного вида разрешенного использования земельных участков и объектов капитального строительства на другой вид такого использования осуществляется в соответствии с градостроительным регламентом при условии соблюдения требований технических регламентов.

11. Основные и вспомогательные виды разрешенного использования земельных участков и объектов капитального строительства, установленные градостроительным регламентом для соответствующей территориальной зоны, правообладателями земельных участков и объектов капитального строительства, за исключением органов государственной власти, органов местного самоуправления, государственных и муниципальных учреждений, государственных и муниципальных унитарных предприятий, выбираются самостоятельно без дополнительных разрешений и согласования.

12. Правообладатели земельных участков, указанные в части 11 настоящей статьи, являющиеся собственниками земельных участков и объектов капитального строительства, осуществив самостоятельно выбор новых основных и вспомогательных видов разрешенного использования земельных участков и объектов капитального строительства с учетом их соответствия градостроительному регламенту при условии соблюдения требований

технических регламентов, обращаются с соответствующим заявлением в орган государственной власти, осуществляющий государственный кадастровый учет и государственную регистрацию прав.

13. Правообладатели земельных участков, указанные в части 11 настоящей статьи, за исключением правообладателей, указанных в части 12 настоящей статьи, осуществив самостоятельно выбор новых основных и вспомогательных видов разрешенного использования земельных участков и объектов капитального строительства с учетом их соответствия градостроительному регламенту при условии соблюдения требований технических регламентов, обращаются в орган государственной власти или орган местного самоуправления, в полномочия которого входит принятие решения об изменении вида разрешенного использования земельного участка, объекта капитального строительства, в отношении которых осуществлен выбор новых видов разрешенного использования.

14. Изменение одного вида разрешенного использования земельных участков и объектов капитального строительства на другой вид такого использования правообладателями земельных участков – органами государственной власти, органами местного самоуправления осуществляется в соответствии с градостроительным регламентом при условии соблюдения требований технических регламентов и утверждается правовым актом соответствующего органа государственной власти или органа местного самоуправления.

15. В случае, если изменение вида разрешенного использования объектов капитального строительства невозможно без изменения объектов капитального строительства и (или) их конструктивных частей, если такие изменения затрагивают конструктивные и другие характеристики их надежности и безопасности, изменение вида разрешенного использования таких объектов осуществляется путем получения разрешений на строительство, на ввод объекта в эксплуатацию в порядке, установленном Градостроительным кодексом Российской Федерации.

16. Решения об изменении одного вида разрешенного использования земельных участков и объектов капитального строительства, расположенных на землях, на которые действие градостроительных регламентов не распространяется или для которых градостроительные регламенты не устанавливаются, на другой вид такого использования принимаются в соответствии с федеральными законами.

17. Предоставление разрешения на условно разрешенный вид использования земельного участка или объекта капитального строительства осуществляется в соответствии со статьей 39 Градостроительного кодекса Российской Федерации, с учетом особенностей, установленных Федеральным законом от 13 июля 2015 г. № 212-ФЗ «О свободном порте Владивосток» (далее – Федеральный закон № 212-ФЗ), и в порядке, установленном постановлением № 180-па.

18. Изменение одного вида разрешенного использования земельных участков и объектов капитального строительства на другой вид такого использования, связанное с переводом жилых помещений в нежилые помещения и нежилых помещений в жилые помещения, осуществляется с соблюдением условий, предусмотренных Жилищным кодексом Российской Федерации.

19. Со дня принятия решения о комплексном развитии территории и до дня утверждения документации по планировке территории, в отношении которой принято решение о ее комплексном развитии, изменение вида разрешенного использования земельных участков и (или) объектов капитального строительства, расположенных в границах такой территории, не допускается.

20. Градостроительные регламенты включают в себя следующие предельные (минимальные и (или) максимальные) размеры земельных участков и предельные параметры разрешенного строительства, реконструкции объектов капитального строительства:

1) предельные (минимальные и (или) максимальные) размеры земельных участков;

2) минимальные отступы от границ земельных участков в целях определения мест допустимого размещения зданий, строений, сооружений, за пределами которых запрещено строительство зданий, строений, сооружений;

3) предельное количество этажей или предельную высоту зданий, строений, сооружений;

4) максимальный процент застройки в границах земельного участка, определяемый как отношение суммарной площади земельного участка, которая может быть застроена, ко всей площади земельного участка;

5) иные предельные параметры разрешенного строительства, реконструкции объектов капитального строительства, в том числе минимальный процент озеленения, а также минимальное количество мест хранения автомобилей.

21. При совмещении нескольких видов разрешенного использования объекта капитального строительства предусматриваются следующие параметры разрешенного строительства, реконструкции для такого объекта капитального строительства:

1) количество мест хранения автомобилей определяется суммарным минимальным количеством мест хранения автомобилей согласно градостроительным регламентам для каждого из видов разрешенного использования;

2) значение предельного максимального количества этажей или предельной высоты зданий, строений, сооружений определяется в соответствии с минимальным значением из числа предусмотренных градостроительным регламентом для каждого из видов разрешенного использования;

3) значение максимального процента застройки в границах земельного участка определяется в соответствии с минимальным значением из числа предусмотренных градостроительным регламентом для каждого из видов разрешенного использования;

4) значение минимальных отступов от границ земельных участков в целях определения мест допустимого размещения зданий, строений, сооружений, за

пределами которых запрещено строительство зданий, строений, сооружений, определяется в соответствии с максимальным значением из числа предусмотренных градостроительным регламентом для каждого из видов разрешенного использования;

5) значение минимального процента озеленения определяется в соответствии с максимальным значением из числа предусмотренных градостроительным регламентом для каждого из видов разрешенного использования.

22. Земельные участки или объекты капитального строительства, виды разрешенного использования, предельные (минимальные и (или) максимальные) размеры и предельные параметры которых не соответствуют градостроительному регламенту, установленному Правилами, являются несоответствующими разрешенному использованию.

23. Земельные участки или объекты капитального строительства, указанные в части 22 настоящей статьи, могут использоваться без установления срока приведения их в соответствие с градостроительным регламентом, за исключением случаев, если их использование опасно для жизни и здоровья человека, окружающей среды, объектов культурного наследия.

Реконструкция таких объектов капитального строительства может осуществляться только путем приведения их в соответствие с градостроительным регламентом или путем уменьшения их несоответствия предельным параметрам разрешенного строительства, реконструкции. Изменение видов разрешенного использования указанных земельных участков и объектов капитального строительства может осуществляться путем приведения их в соответствие с видами разрешенного использования земельных участков и объектов капитального строительства, установленными градостроительным регламентом.

В случае, если использование указанных земельных участков и объектов капитального строительства продолжается и при этом несет опасность жизни и здоровью человека, окружающей среде, объектам культурного наследия, то

в соответствии с федеральными законами может быть наложен запрет на использование таких земельных участков и объектов.

24. Осуществление деятельности на земельных участках, расположенных в границах зон с особыми условиями использования территории может быть ограничено в целях защиты жизни и здоровья населения и окружающей среды от вредного воздействия промышленных объектов, объектов транспорта и других объектов, являющихся источниками негативного воздействия на среду обитания и здоровье человека, а также в целях обеспечения безопасной эксплуатации объектов связи, электроэнергетики, трубопроводов и защиты иных охраняемых объектов, сохранения объектов культурного наследия и их территорий, предотвращения неблагоприятных антропогенных воздействий на особо охраняемые природные территории, водные объекты, объекты растительного и животного мира и в иных случаях, установленных федеральными законами.

Границы зон с особыми условиями использования территорий могут не совпадать с границами территориальных зон.

Землепользование и застройка в границах зон с особыми условиями использования территорий осуществляются: с соблюдением запретов и ограничений, установленных действующим законодательством Российской Федерации, нормами и правилами для зон с особыми условиями использования территорий; с соблюдением требований, градостроительных регламентов, установленных Правилами.

Статья 3. Подготовка документации по планировке территории органами местного самоуправления Владивостокского городского округа

1. Подготовка документации по планировке территории осуществляется в целях обеспечения устойчивого развития территории Владивостокского городского округа, в том числе выделения элементов планировочной структуры, установления границ земельных участков, установления границ зон планируемого размещения объектов капитального строительства.

2. Видами документации по планировке территории являются:

- 1) проект планировки территории;
- 2) проект межевания территории.

3. Порядок подготовки документации по планировке территории устанавливается Градостроительным кодексом Российской Федерации, постановлением Администрации Приморского края от 29 февраля 2016 г. № 78-па «Об утверждении Порядка подготовки, утверждения документации по планировке территорий Владивостокского, Артемовского городских округов и поселений Надеждинского, Шкотовского муниципальных районов».

4. Сведения об утвержденном проекте межевания территории в течение пяти рабочих дней с даты вступления в силу решения об утверждении указанного проекта межевания подлежат направлению в орган регистрации прав в порядке, установленном Федеральным законом от 13 июля 2015 г. № 218-ФЗ «О государственной регистрации недвижимости» (далее – Федеральный закон № 218-ФЗ).

Статья 4. Проведение общественных обсуждений или публичных слушаний по вопросам землепользования и застройки

Проведение общественных обсуждений или публичных слушаний по вопросам землепользования и застройки осуществляется в соответствии с Градостроительным кодексом Российской Федерации, в порядке, утвержденном постановлением Администрации Приморского края от 25 августа 2015 г. № 303-па «Об утверждении Порядка организации и проведения общественных обсуждений или публичных слушаний по вопросам градостроительной деятельности на территориях Владивостокского, Артемовского городских округов, Надеждинского, Шкотовского муниципальных районов Приморского края».

Статья 5. Внесение изменений в Правила землепользования и застройки Владивостокского городского округа

1. Внесение изменений в Правила, в том числе путем их уточнения,

осуществляется в соответствии с Градостроительным кодексом Российской Федерации, в порядке, установленном постановлением № 180-па.

2. Основаниями для рассмотрения вопроса о внесении изменений в Правила являются:

1) несоответствие Правил генеральному плану Владивостокского городского округа, возникшее в результате внесения изменений в генеральный план;

2) поступление предложений об изменении границ территориальных зон, изменении градостроительных регламентов;

3) несоответствие сведений о местоположении границ зон с особыми условиями использования территорий, территорий объектов культурного наследия, отображенных на карте градостроительного зонирования, содержащемуся в Едином государственном реестре недвижимости описанию местоположения границ указанных зон, территорий;

4) несоответствие установленных градостроительным регламентом ограничений использования земельных участков и объектов капитального строительства, расположенных полностью или частично в границах зон с особыми условиями использования территорий, территорий достопримечательных мест федерального, регионального и местного значения, содержащимся в Едином государственном реестре недвижимости ограничениям использования объектов недвижимости в пределах таких зон, территорий;

5) установление, изменение, прекращение существования зоны с особыми условиями использования территории, установление, изменение границ территории объекта культурного наследия, территории исторического поселения федерального значения, территории исторического поселения регионального значения;

6) принятие решения о комплексном развитии территории.

3. В Комиссию с предложениями о внесении изменений в Правила обращаются:

1) федеральные органы исполнительной власти в случаях, если Правила могут воспрепятствовать функционированию, размещению объектов капитального строительства федерального значения;

2) органы исполнительной власти Приморского края в случаях, если Правила могут воспрепятствовать функционированию, размещению объектов капитального строительства регионального значения;

3) органы местного самоуправления Владивостокского городского округа в случаях, если необходимо совершенствовать порядок регулирования землепользования и застройки на соответствующей территории городского округа;

4) физические или юридические лица в инициативном порядке либо в случаях, если в результате применения Правил земельные участки и объекты капитального строительства не используются эффективно, причиняется вред их правообладателям, снижается стоимость земельных участков и объектов капитального строительства, не реализуются права и законные интересы граждан и их объединений;

5) уполномоченный федеральный орган исполнительной власти или юридическое лицо, созданное Российской Федерацией и обеспечивающее реализацию принятого Правительством Российской Федерации решения о комплексном развитии территории;

6) Правительство Приморского края, орган местного самоуправления Владивостокского городского округа, принявшие решение о комплексном развитии территории в соответствии с полномочиями, установленными Градостроительным кодексом Российской Федерации, юридическое лицо, созданное Правительством Приморского края и обеспечивающее реализацию принятого Правительством Приморского края решения о комплексном развитии территории, либо лицо, с которым заключен договор о комплексном развитии территории в целях реализации решения о комплексном развитии территории.

Статья 6. Регулирование иных вопросов землепользования

и застройки

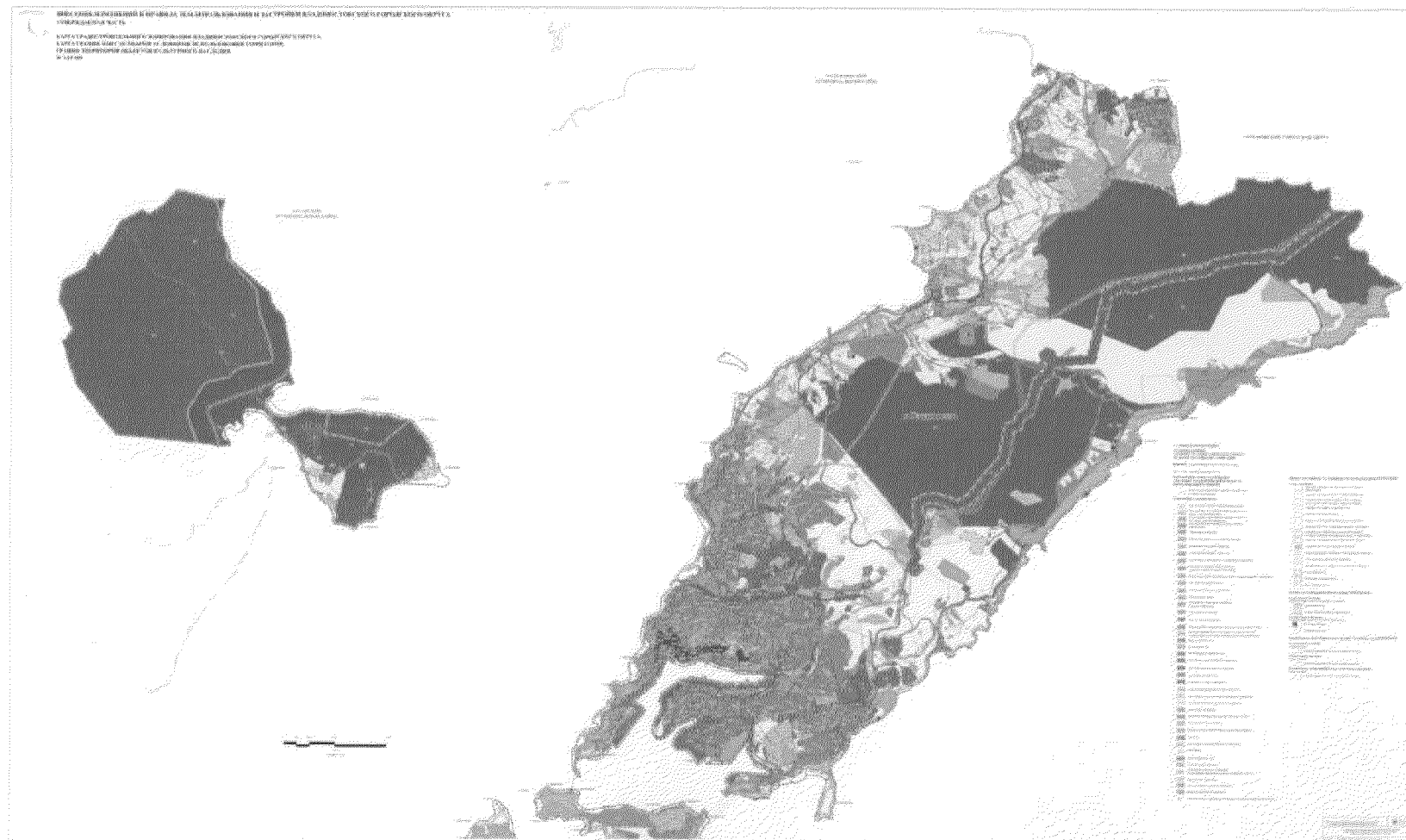
1. При образовании земельного участка, на котором расположены здание, сооружение, права на которые возникли в установленном законом порядке до вступления в силу настоящих Правил, требования о соблюдении предельных минимальных размеров земельных участков, а также видов разрешенного использования в случае, если разрешенное использование такого здания, сооружения не соответствуют градостроительному регламенту, установленному настоящими Правилами, не применяются вне зависимости от территориальной зоны, в границах которой находится образуемый земельный участок. В указанном случае вид разрешенного использования образуемого земельного участка устанавливается с учетом разрешенного использования расположенных на нем здания, сооружения и в соответствии с Классификатором видов разрешенного использования земельных участков.

2. Требование к предельному минимальному и (или) максимальному размеру земельных участков не применяется при образовании земельных участков путем раздела, объединения, выдела из земельных участков, а также перераспределения земельных участков, за исключением случаев, предусмотренных ст. 39.28 Земельного кодекса Российской Федерации.

3. В случае отмены либо внесения изменений в нормативные правовые акты Российской Федерации, Приморского края, Правила применяются в части, не противоречащей федеральному законодательству и законодательству Приморского края.

4. Сведения о территориальных зонах, устанавливаемых Правилами, после утверждения Правил подлежат направлению в орган регистрации прав в порядке, установленном Федеральным законом № 218-ФЗ.

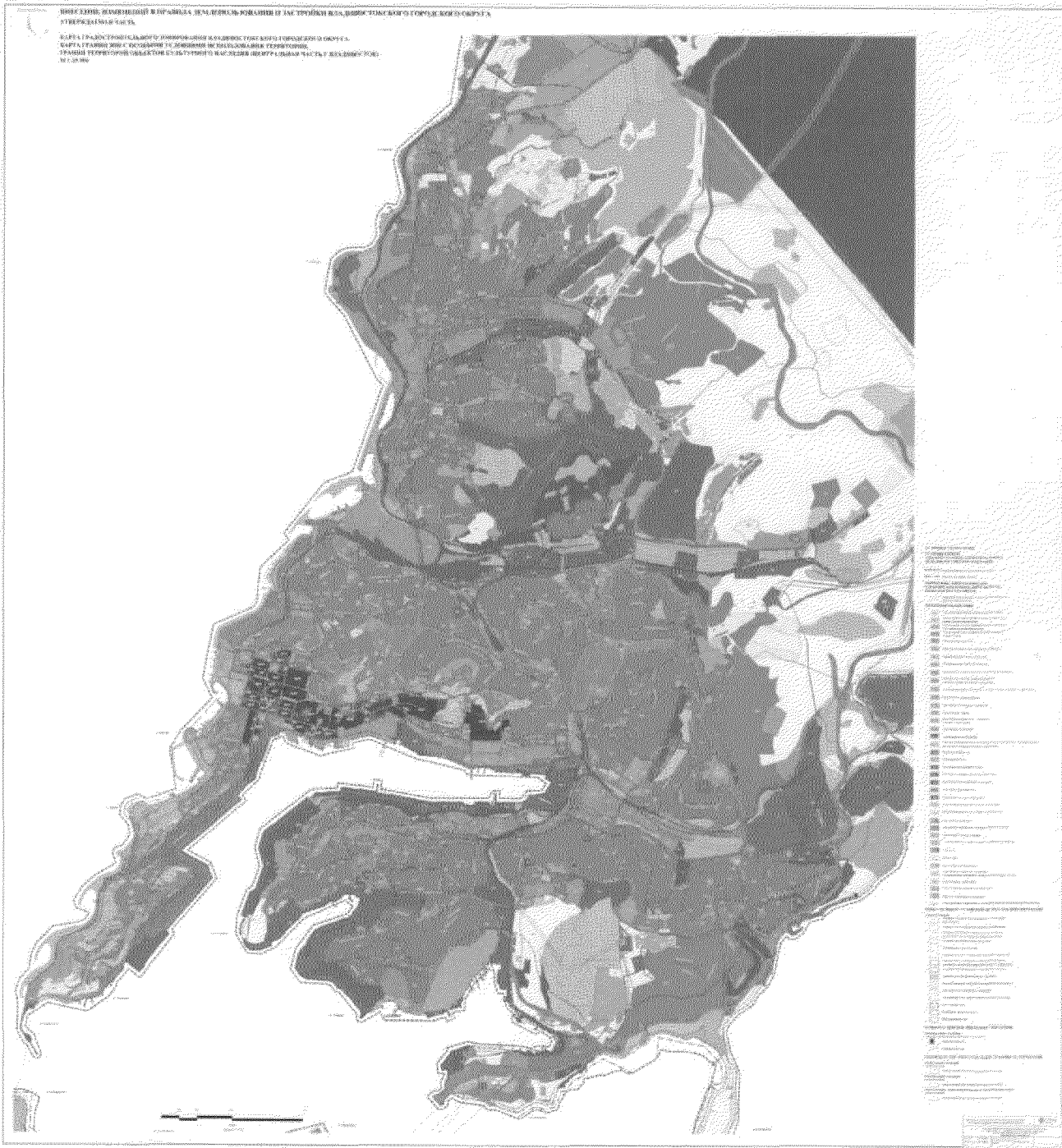
**2.1. Карта градостроительного зонирования Владивостокского городского округа.
Карта границ зон с особыми условиями использования территорий,
границ территорий объектов культурного наследия**

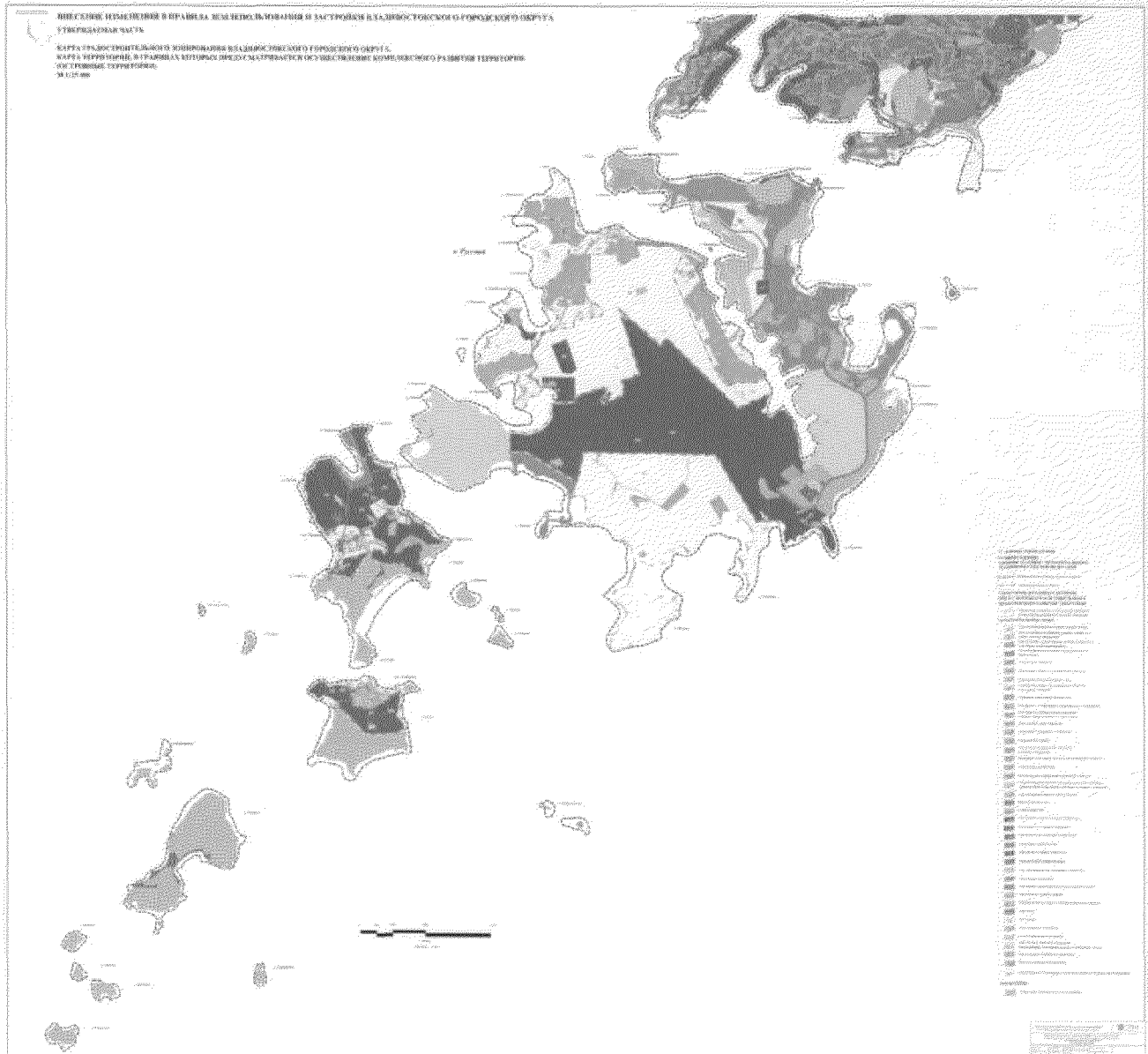


[illegible]

2.3. Карта градостроительного зонирования

Владивостокского городского округа. Карта границ зон с особыми условиями использования территорий, границ территорий объектов культурного наследия (центральная часть г. Владивостока)





ГЛАВА III. ГРАДОСТРОИТЕЛЬНЫЕ РЕГЛАМЕНТЫ

3.1. Зона застройки индивидуальными жилыми домами (Ж 1)

3.1.1. Основные виды и параметры разрешенного использования земельных участков и объектов капитального строительства

№ п/п	Виды разрешенного использования		Параметры разрешенного использования
	наименование вида использования	описание вида использования	
1	2	3	4
1.	Для индивидуального жилищного строительства	размещение жилого дома (отдельно стоящего здания количеством надземных этажей не более чем три, высотой не более двадцати метров, которое состоит из комнат и помещений вспомогательного использования, предназначенных для удовлетворения гражданами бытовых и иных нужд, связанных с их проживанием в таком здании, не предназначенного для раздела на самостоятельные объекты недвижимости); выращивание сельскохозяйственных культур; размещение индивидуальных гаражей и хозяйственных построек	предельное максимальное количество этажей – 3 надземных этажа Минимальные отступы от границ земельных участков в целях определения мест допустимого размещения зданий, строений, сооружений, за пределами которых запрещено строительство зданий, строений, сооружений – 3 м. В условиях реконструкции существующей застройки отступы от границ земельного участка формируются в соответствии со сложившейся линией застройки или по красной линии. Вспомогательные здания и хозяйственные строения, за исключением гаражей, размещать со стороны улиц не допускается. Размеры земельных участков: – минимальный – 300 кв. м; – максимальный – 2000 кв. м. Максимальный процент застройки в границах земельного участка, включая здания, строения, сооружения, в том числе обеспечивающие функционирование объекта – 60%. Минимальная площадь застройки: – индивидуальным жилым домом высотой не выше одного наземного этажа – 29 кв. м; – индивидуальным жилым домом высотой от двух до трех надземных этажей – 23 кв. м. Минимальный процент озеленения – 30%. Минимальное количество мест хранения автомобилей – 1 машино-место на 1 домовладение
2.	Блокированная жилая застройка	размещение жилого дома, имеющего одну или несколько общих стен с соседними жилыми домами (количеством этажей не более чем три, при общем количестве совмещенных домов не более десяти и	предельное максимальное количество этажей – 3 надземных этажа. Минимальные отступы от границ земельных участков в целях определения мест допустимого размещения зданий, строений, сооружений, за пределами которых запрещено строительство зданий, строений, сооружений: – 3 м;

1	2	3	4
		каждый из которых предназначен для проживания одной семьи, имеет общую стену (общие стены) без проемов с соседним домом или соседними домами, расположен на отдельном земельном участке и имеет выход на территорию общего пользования (жилые дома блокированной застройки); разведение декоративных и плодовых деревьев, овощных и ягодных культур; размещение индивидуальных гаражей и иных вспомогательных сооружений; обустройство спортивных и детских площадок, площадок для отдыха	<p>– 0 м со стороны общей стены с соседним жилым домом.</p> <p>В условиях реконструкции существующей застройки отступы от границ земельного участка формируются в соответствии со сложившейся линией застройки или по красной линии.</p> <p>Вспомогательные здания и хозяйственные строения, за исключением гаражей, размещать со стороны улиц не допускается.</p> <p>Размеры земельных участков под один жилой дом (блок-секцию):</p> <ul style="list-style-type: none"> – минимальный – 100 кв. м; – максимальный – 800 кв. м. <p>Максимальный процент застройки в границах земельного участка, включая здания, строения, сооружения, в том числе обеспечивающие функционирование объекта – 75%.</p> <p>Минимальный процент озеленения – 10%.</p> <p>Минимальное количество мест хранения автомобилей – 1 машино-место на 1 домовладение</p>
3.	Бытовое обслуживание	размещение объектов капитального строительства, предназначенных для оказания населению или организациям бытовых услуг (мастерские мелкого ремонта, ателье, бани, парикмахерские, прачечные, химчистки, похоронные бюро)	<p>предельное максимальное количество этажей – 3 надземных этажа.</p> <p>Минимальные отступы от границ земельных участков в целях определения мест допустимого размещения зданий, строений, сооружений, за пределами которых запрещено строительство зданий, строений, сооружений – 3 м.</p> <p>В условиях реконструкции существующей застройки отступы от границ земельного участка формируются в соответствии со сложившейся линией застройки или по красной линии.</p> <p>Размеры земельных участков – не менее 200 кв. м.</p> <p>Максимальный процент застройки в границах земельного участка, включая здания, строения, сооружения, в том числе обеспечивающие функционирование объекта – 75%.</p> <p>Минимальный процент озеленения – 15%.</p> <p>Минимальное количество мест для стоянки автомобилей – 5 машино-мест на 100 кв. м общей площади, но не менее 1 машино-место на 5 работающих</p>
4.	Амбулаторно-поликлиническое обслуживание	размещение объектов капитального строительства, предназначенных для оказания гражданам амбулаторно-поликлинической медицинской помощи (поликлиники, фельдшерские пункты, пункты здравоохранения, центры матери и ребенка, диагностические центры, молочные кухни, станции донорства крови, клинические лаборатории)	<p>предельное максимальное количество этажей – 3 надземных этажа.</p> <p>Минимальные отступы от границ земельных участков в целях определения мест допустимого размещения зданий, строений, сооружений, за пределами которых запрещено строительство зданий, строений, сооружений – 3 м.</p> <p>В условиях реконструкции существующей застройки отступы от границ земельного участка формируются в соответствии со сложившейся линией застройки или по красной линии.</p> <p>Размеры земельных участков – не менее 500 кв. м.</p> <p>Максимальный процент застройки в границах земельного участка, включая здания, строения, сооружения, в том числе обеспечивающие функционирование объекта – 60%.</p> <p>Минимальный процент озеленения – 30%.</p> <p>Минимальное количество мест для стоянки автомобилей – 7 машино-мест на 100</p>

1	2	3	4
			посещений, но не менее 2 машино-места на 1 объект
5.	Дошкольное, начальное и среднее общее образование	размещение объектов капитального строительства, предназначенных для просвещения, дошкольного, начального и среднего общего образования (детские ясли, детские сады, школы, лицеи, гимназии, художественные, музыкальные школы, образовательные кружки и иные организации, осуществляющие деятельность по воспитанию, образованию и просвещению), в том числе зданий, спортивных сооружений, предназначенных для занятия обучающихся физической культурой и спортом	<p>предельное максимальное количество этажей – 3 надземных этажа.</p> <p>Минимальные отступы от границ земельных участков в целях определения мест допустимого размещения зданий, строений, сооружений, за пределами которых запрещено строительство зданий, строений, сооружений – 5 м.</p> <p>Размеры земельных участков:</p> <ul style="list-style-type: none"> – дошкольные образовательные организации – не менее 1750 кв. м; – общеобразовательные организации – не менее 10000 кв. м; – организации дополнительного образования – не менее 300 кв. м; – спортивные сооружения - не менее 100 кв. м. <p>Максимальный процент застройки в границах земельного участка, включая здания, строения, сооружения, в том числе обеспечивающие функционирование объекта – 60%.</p> <p>Минимальный процент озеленения – 20%</p>
6.	Амбулаторное ветеринарное обслуживание	размещение объектов капитального строительства, предназначенных для оказания ветеринарных услуг без содержания животных	<p>предельное максимальное количество этажей – 3 надземных этажа.</p> <p>Минимальные отступы от границ земельных участков в целях определения мест допустимого размещения зданий, строений, сооружений, за пределами которых запрещено строительство зданий, строений, сооружений – 3 м.</p> <p>В условиях реконструкции существующей застройки отступы от границ земельного участка формируются в соответствии со сложившейся линией застройки или по красной линии.</p> <p>Размеры земельных участков – не менее 200 кв. м.</p> <p>Максимальный процент застройки в границах земельного участка, включая здания, строения, сооружения, в том числе обеспечивающие функционирование объекта – 75%.</p> <p>Минимальный процент озеленения – 15%.</p> <p>Минимальное количество мест для стоянки автомобилей – 7 машино-место на 100 посещений в смену, но не менее 2 машино-места на 1 объект</p>
7.	Магазины	размещение объектов капитального строительства, предназначенных для продажи товаров, торговая площадь которых составляет до 5000 кв. м	<p>предельное максимальное количество этажей – 3 надземных этажа.</p> <p>Минимальные отступы от границ земельных участков в целях определения мест допустимого размещения зданий, строений, сооружений, за пределами которых запрещено строительство зданий, строений, сооружений – 3 м.</p> <p>В условиях реконструкции существующей застройки отступы от границ земельного участка формируются в соответствии со сложившейся линией застройки или по красной линии.</p> <p>Размеры земельных участков – не менее 200 кв. м.</p> <p>Максимальная торговая площадь – не более 1000 кв. м.</p> <p>Максимальный процент застройки в границах земельного участка, включая здания, строения, сооружения, в том числе обеспечивающие функционирование объекта – 75%.</p> <p>Минимальный процент озеленения – 15%.</p>

1	2	3	4
			<p>Минимальное количество мест для стоянки автомобилей:</p> <ul style="list-style-type: none"> – для объектов с торговой площадью менее 200 кв. м – 3 машино-места на 1 объект; – для объектов с торговой площадью от 200 кв. м – 7 машино-мест на 100 кв. м торговой площади
8.	Общественное питание	размещение объектов капитального строительства в целях устройства мест общественного питания (рестораны, кафе, столовые, закусочные, бары)	<p>предельное максимальное количество этажей – 3 надземных этажа.</p> <p>Минимальные отступы от границ земельных участков в целях определения мест допустимого размещения зданий, строений, сооружений, за пределами которых запрещено строительство зданий, строений, сооружений – 3 м.</p> <p>В условиях реконструкции существующей застройки отступы от границ земельного участка формируются в соответствии со сложившейся линией застройки или по красной линии.</p> <p>Размеры земельных участков – не менее 200 кв. м.</p> <p>Максимальный процент застройки в границах земельного участка, включая здания, строения, сооружения, в том числе обеспечивающие функционирование объекта – 75%.</p> <p>Минимальный процент озеленения – 15%.</p> <p>Минимальное количество мест для стоянки автомобилей – 10 машино-мест на 50 посадочных мест</p>
9.	Обеспечение занятий спортом в помещениях	размещение спортивных клубов, спортивных залов, бассейнов, физкультурно-оздоровительных комплексов в зданиях и сооружениях	<p>предельное максимальное количество этажей – 2 надземных этажа.</p> <p>Минимальные отступы от границ земельных участков в целях определения мест допустимого размещения зданий, строений, сооружений, за пределами которых запрещено строительство зданий, строений, сооружений – 3 м.</p> <p>В условиях реконструкции существующей застройки отступы от границ земельного участка формируются в соответствии со сложившейся линией застройки или по красной линии.</p> <p>Размеры земельных участков – не менее 100 кв. м.</p> <p>Максимальный процент застройки в границах земельного участка, включая здания, строения, сооружения, в том числе обеспечивающие функционирование объекта – 70%.</p> <p>Минимальный процент озеленения – 20%.</p> <p>Минимальное количество мест для стоянки автомобилей – 30 машино-мест на 100 мест или одновременных посетителей, но не менее 1 машино-место на 100 кв. м общей площади</p>
10.	Площадки для занятий спортом	размещение площадок для занятия спортом и физкультурой на открытом воздухе (физкультурные площадки, беговые дорожки, поля для спортивной игры)	<p>минимальные отступы от границ земельных участков в целях определения мест допустимого размещения сооружений, за пределами которых запрещено строительство сооружений – 3 м.</p> <p>В условиях реконструкции существующей застройки отступы от границ земельного участка формируются в соответствии со сложившейся линией застройки или по красной линии.</p> <p>Размеры земельных участков – не менее 100 кв. м</p>
11.	Обеспечение обороны и безопасности	размещение объектов капитального строительства, необходимых для подготовки	<p>предельные (минимальные и (или) максимальные) размеры земельных участков, предельные параметры разрешенного строительства, реконструкции объектов</p>

1	2	3	4
		и поддержания в боевой готовности Вооруженных Сил Российской Федерации, других войск, воинских формирований и органов управлений ими (размещение военных организаций, внутренних войск, учреждений и других объектов, дислокация войск и сил флота), проведение воинских учений и других мероприятий, направленных на обеспечение боевой готовности воинских частей; размещение зданий военных училищ, военных институтов, военных университетов, военных академий; размещение объектов, обеспечивающих осуществление таможенной деятельности	капитального строительства не подлежат установлению
12.	Обеспечение внутреннего правопорядка	размещение объектов капитального строительства, необходимых для подготовки и поддержания в готовности органов внутренних дел, Росгвардии и спасательных служб, в которых существует военизированная служба; размещение объектов гражданской обороны, за исключением объектов гражданской обороны, являющихся частями производственных зданий	предельное максимальное количество этажей – 3 надземных этажа. Минимальные отступы от границ земельных участков в целях определения мест допустимого размещения зданий, строений, сооружений, за пределами которых запрещено строительство зданий, строений, сооружений – 3 м. В условиях реконструкции существующей застройки отступы от границ земельного участка формируются в соответствии со сложившейся линией застройки или по красной линии. Размеры земельных участков – не менее 300 кв. м. Максимальный процент застройки в границах земельного участка, включая здания, строения, сооружения, в том числе обеспечивающие функционирование объекта – 75%. Минимальный процент озеленения – 15%. Минимальное количество мест для стоянки автомобилей – 15 машино-мест на 100 работающих, но не менее 2 машино-места на 1 объект
13.	Коммунальное обслуживание	размещение зданий и сооружений в целях обеспечения физических и юридических лиц коммунальными услугами. Содержание данного вида разрешенного использования включает в себя содержание видов разрешенного использования с кодами 3.1.1 - 3.1.2 Классификатора видов разрешенного использования земельных участков	предельное максимальное количество этажей – 2 надземных этажа. Минимальные отступы от границ земельных участков в целях определения мест допустимого размещения зданий, строений, сооружений, за пределами которых запрещено строительство зданий, строений, сооружений – 0,5 м. В условиях реконструкции существующей застройки отступы от границ земельного участка формируются в соответствии со сложившейся линией застройки или по красной линии. Размеры земельных участков для объектов, предназначенных для приема физических и юридических лиц в связи с предоставлением им коммунальных услуг:
14.	Предоставление коммунальных услуг	размещение зданий и сооружений, обеспечивающих поставку воды, тепла, электричества, газа, отвод канализационных	– минимальный – 300 кв. м; – максимальный – 2000 кв. м.

1	2	3	4
		стоков, очистку и уборку объектов недвижимости (котельных, водозаборов, очистных сооружений, насосных станций, водопроводов, линий электропередач, трансформаторных подстанций, газопроводов, линий связи, телефонных станций, канализаций, стоянок, гаражей и мастерских для обслуживания уборочной, и аварийной техники, сооружений, необходимых для сбора и плавки снега)	Размеры земельных участков для объектов обеспечения физических и юридических лиц коммунальными услугами не подлежат установлению. Максимальный процент застройки в границах земельного участка, включая здания, строения, сооружения, в том числе обеспечивающие функционирование объекта – 90%
15.	Административные здания организаций, обеспечивающих предоставление коммунальных услуг	размещение зданий, предназначенных для приема физических и юридических лиц в связи с предоставлением им коммунальных услуг	
16.	Историко-культурная деятельность	сохранение и изучение объектов культурного наследия народов Российской Федерации (памятников истории и культуры), в том числе: объектов археологического наследия, достопримечательных мест, мест бытования исторических промыслов, производств и ремесел, исторических поселений, действующих военных и гражданских захоронений, объектов культурного наследия, хозяйственная деятельность, являющаяся историческим промыслом или ремеслом, а также хозяйственная деятельность, обеспечивающая познавательный туризм	предельные (минимальные и (или) максимальные) размеры земельных участков, предельные параметры разрешенного строительства, реконструкции объектов капитального строительства не подлежат установлению
17.	Улично-дорожная сеть	размещение объектов улично-дорожной сети: автомобильных дорог, трамвайных путей и пешеходных тротуаров в границах населенных пунктов, пешеходных переходов, бульваров, площадей, проездов, велосипедных дорожек и объектов велосипедной и инженерной инфраструктуры; размещение придорожных стоянок (парковок) транспортных средств в границах городских улиц и дорог, за исключением	предельные (минимальные и (или) максимальные) размеры земельных участков, предельные параметры разрешенного строительства, реконструкции объектов капитального строительства не подлежат установлению

1	2	3	4
		предусмотренных видами разрешенного использования с кодами 2.7.1, 4.9, 7.2.3 Классификатора видов разрешенного использования земельных участков, а также некапитальных сооружений, предназначенных для охраны транспортных средств	
18.	Благоустройство территории	размещение декоративных, технических, планировочных, конструктивных устройств, элементов озеленения, различных видов оборудования и оформления, малых архитектурных форм, некапитальных нестационарных строений и сооружений, информационных щитов и указателей, применяемых как составные части благоустройства территории, общественных туалетов	предельные (минимальные и (или) максимальные) размеры земельных участков, предельные параметры разрешенного строительства, реконструкции объектов капитального строительства не подлежат установлению

3.1.2. Условно разрешенные виды и параметры использования земельных участков и объектов капитального строительства

№ п/п	Виды разрешенного использования		Параметры разрешенного использования
	наименование вида использования	описание вида использования	
1	2	3	4
1.	Для ведения личного подсобного хозяйства (приусадебный земельный участок)* *ведение личного подсобного хозяйства допускается только в границах сельских населенных пунктов	размещение жилого дома, указанного в описании вида разрешенного использования с кодом 2.1 Классификатора видов разрешенного использования; производство сельскохозяйственной продукции; размещение гаража и иных вспомогательных сооружений; содержание сельскохозяйственных животных	предельное максимальное количество этажей – 3 надземных этажа. Минимальные отступы от границ земельных участков в целях определения мест допустимого размещения зданий, строений, сооружений, за пределами которых запрещено строительство зданий, строений, сооружений – 3 м. В условиях реконструкции существующей застройки отступы от границ земельного участка формируются в соответствии со сложившейся линией застройки или по красной линии. Вспомогательные здания и хозяйственные строения, за исключением гаражей, размещать со стороны улиц не допускается. Размеры земельных участков: – минимальный – 300 кв. м; – максимальный – 2000 кв. м.

1	2	3	4
			Максимальный процент застройки в границах земельного участка, включая здания, строения, сооружения, в том числе обеспечивающие функционирование объекта – 60%. Минимальное количество мест хранения автомобилей – 1 машино-место на 1 домовладение
2.	Гостиничное обслуживание	размещение гостиниц, а также иных зданий, используемых с целью извлечения предпринимательской выгоды из предоставления жилого помещения для временного проживания в них	предельное максимальное количество этажей – 3 надземных этажа. Минимальные отступы от границ земельных участков в целях определения мест допустимого размещения зданий, строений, сооружений, за пределами которых запрещено строительство зданий, строений, сооружений – 3 м. В условиях реконструкции существующей застройки отступы от границ земельного участка формируются в соответствии со сложившейся линией застройки или по красной линии. Размеры земельных участков – не менее 500 кв. м. Максимальный процент застройки в границах земельного участка, включая здания, строения, сооружения, в том числе обеспечивающие функционирование объекта – 75%. Минимальный процент озеленения – 15%. Минимальное количество мест для стоянки автомобилей – 1 машино-место на 200 кв. м общей площади, но не менее 1 машино-место на 5 номеров
3.	Хранение автотранспорта	размещение отдельно стоящих и пристроенных гаражей, в том числе подземных, предназначенных для хранения автотранспорта, в том числе с разделением на машино-места, за исключением гаражей, размещение которых предусмотрено содержанием вида разрешенного использования с кодом 4.9 Классификатора видов разрешенного использования земельных участков	предельное максимальное количество этажей – 2 надземных этажа. Минимальные отступы от границ земельных участков в целях определения мест допустимого размещения зданий, строений, сооружений, за пределами которых запрещено строительство зданий, строений, сооружений: – для многоярусных объектов – 3 м; – для отдельно стоящих гаражей – 1,5 м; – в случае размещения на смежном участке пристроенного здания – 0 м. В условиях реконструкции существующей застройки отступы от границ земельного участка формируются в соответствии со сложившейся линией застройки или по красной линии. Размеры земельных участков – не менее 40 кв. м на 1 машино-место для гаражей. Максимальный процент застройки в границах земельного участка, включая здания, строения, сооружения, в том числе обеспечивающие функционирование объекта – 75%

3.1.3. Вспомогательные виды и параметры разрешенного использования земельных участков и объектов капитального строительства

№ п/п	Виды разрешенного использования		Параметры разрешенного использования
	наименование вида использования	описание вида использования	
1	2	3	4
1.	Предоставление коммунальных услуг	размещение зданий и сооружений, обеспечивающих поставку воды, тепла, электричества, газа, отвод канализационных стоков, очистку и уборку объектов недвижимости (котельных, водозаборов, очистных сооружений, насосных станций, водопроводов, линий электропередач, трансформаторных подстанций, газопроводов, линий связи, телефонных станций, канализаций, стоянок, гаражей и мастерских для обслуживания уборочной и аварийной техники, сооружений, необходимых для сбора и плавки снега)	предельное максимальное количество этажей – 1 надземный этаж. Минимальные отступы от границ земельных участков в целях определения мест допустимого размещения зданий, строений, сооружений, за пределами которых запрещено строительство зданий, строений, сооружений – 0,5 м. В условиях реконструкции существующей застройки отступы от границ земельного участка формируются в соответствии со сложившейся линией застройки или по красной линии. Размеры земельных участков не подлежат установлению. Максимальный процент застройки в границах земельного участка не подлежит установлению
2.	Улично-дорожная сеть	размещение объектов улично-дорожной сети: автомобильных дорог, трамвайных путей и пешеходных тротуаров в границах населенных пунктов, пешеходных переходов, бульваров, площадей, проездов, велодорожек и объектов велотранспортной и инженерной инфраструктуры; размещение придорожных стоянок (парковок) транспортных средств в границах городских улиц и дорог, за исключением предусмотренных видами разрешенного использования с кодами 2.7.1, 4.9, 7.2.3 Классификатора видов разрешенного использования земельных участков, а также некапитальных сооружений, предназначенных для охраны транспортных средств	предельные (минимальные и (или) максимальные) размеры земельных участков, предельные параметры разрешенного строительства, реконструкции объектов капитального строительства не подлежат установлению

1	2	3	4
3.	Благоустройство территории	размещение декоративных, технических, планировочных, конструктивных устройств, элементов озеленения, различных видов оборудования и оформления, малых архитектурных форм, некапитальных нестационарных строений и сооружений, информационных щитов и указателей, применяемых как составные части благоустройства территории, общественных туалетов	

3.1.4. Ограничения использования земельных участков и объектов капитального строительства

№ п/п	Наименование зоны с особыми условиями использования территорий	Ограничения использования земельных участков и объектов капитального строительства
1	2	3
1.	Водоохранная зона (25:28-6.134, 25:28-6.84)	Водный кодекс Российской Федерации
2.	Зона охраны объекта культурного наследия (25:28-6.310)	Федеральный закон от 25.06.2002 № 73-ФЗ «Об объектах культурного наследия (памятниках истории и культуры) народов Российской Федерации»
3.	Зона охраняемого природного ландшафта (25:28-6.360)	Федеральный закон от 25.06.2002 № 73-ФЗ «Об объектах культурного наследия (памятниках истории и культуры) народов Российской Федерации»
4.	Зона регулирования застройки и хозяйственной деятельности (25:28-6.368)	Федеральный закон от 25.06.2002 № 73-ФЗ «Об объектах культурного наследия (памятниках истории и культуры) народов Российской Федерации»
5.	Зоны с особыми условиями использования территории (25:28-6.769, 25:28-6.771, 25:28-6.772, 25:28-6.773, 25:28-6.775)	Водный кодекс Российской Федерации
6.	Иная зона с особыми условиями использования территории (25:28-6.125)	постановление Правительства Российской Федерации от 05.05.2014 № 405 «Об установлении запретных и иных зон с особыми условиями использования земель для обеспечения функционирования военных объектов вооруженных сил Российской Федерации, других войск, воинских формирований и органов, выполняющих задачи в области обороны страны»
7.	Охранная зона геодезического пункта (25:27-6.136, 25:28-6.148, 25:28-6.161, 25:28-6.22, 25:28-6.370, 25:28-6.434)	постановление Правительства Российской Федерации от 21.08.2019 № 1080 «Об охранных зонах пунктов государственной геодезической сети, государственной нивелирной сети и государственной гравиметрической сети»
8.	Охранная зона инженерных коммуникаций (25:00-6.292, 25:00-6.295, 25:28-6.108, 25:28-6.11, 25:28-6.14, 25:28-6.142, 25:28-6.151, 25:28-6.155, 25:28-6.16, 25:28-6.164,	в соответствии со сведениями Единого государственного реестра недвижимости

1	2	3
	25:28-6.165, 25:28-6.184, 25:28-6.185, 25:28-6.199, 25:28-6.203, 25:28-6.213, 25:28-6.224, 25:28-6.225, 25:28-6.231, 25:28-6.232, 25:28-6.283, 25:28-6.294, 25:28-6.306, 25:28-6.307, 25:28-6.308, 25:28-6.314, 25:28-6.318, 25:28-6.321, 25:28-6.322, 25:28-6.344, 25:28-6.345, 25:28-6.349, 25:28-6.366, 25:28-6.371, 25:28-6.38, 25:28-6.395, 25:28-6.397, 25:28-6.405, 25:28-6.411, 25:28-6.420, 25:28-6.430, 25:28-6.458, 25:28-6.464, 25:28-6.467, 25:28-6.468, 25:28-6.469, 25:28-6.47, 25:28-6.471, 25:28-6.477, 25:28-6.63, 25:28-6.68, 25:28-6.729, 25:28-6.736, 25:28-6.77)	
9.	Охранная зона линий и сооружений связи и линий и сооружений радиотелефонии (25:28-6.398, 25:28-6.336)	постановление Правительства Российской Федерации от 09.06.1995 № 578 «Об утверждении Правил охраны линий и сооружений связи Российской Федерации»
10.	Охранная зона особо охраняемого природного объекта (25:28-6.140, 25:28-6.43)	решение Приморского краевого совета народных депутатов от 14.08.1987 № 551 «Об отнесении уникальных и типичных природных объектов к государственным памятникам природы Приморского края»
11.	Охранная зона особо охраняемого природного объекта (25:28-6.5)	решение Приморского краевого совета народных депутатов от 29.11.1974 № 991 «О признании водных объектов Приморского края памятниками природы»
12.	Охранная зона (25:28-6.476)	Федеральный закон от 25.06.2002 № 73-ФЗ «Об объектах культурного наследия (памятниках истории и культуры) народов Российской Федерации»
13.	Прибрежная защитная полоса (25:28-6.190, 25:28-6.97)	Водный кодекс Российской Федерации
14.	Санитарно-защитная зона предприятий, сооружений и иных объектов (25:28-6.133),	постановление Правительства Российской Федерации от 03.03.2018 № 222 "Об утверждении Правил установления санитарно-защитных зон и использования земельных участков, расположенных в границах санитарно-защитных зон"

3.1.5. Расчетные показатели минимально допустимого уровня обеспеченности территории объектами коммунальной, транспортной, социальной инфраструктур и расчетные показатели максимально допустимого уровня территориальной доступности указанных объектов для населения в границах территорий, в которых предусматривается осуществление деятельности по комплексному развитию

3.1.5.1. Для объектов социальной инфраструктуры местного значения городского округа

№ п/п	Тип застройки	Вид объекта	Обеспеченность объектами		Территориальная доступность объектов
			потребность в мощности объекта на 10 га территории объектов жилого назначения, мест	потребность в территории для размещения объекта на 10 га территории объектов жилого назначения, кв. м	
1	2	3	4	5	6
1.	Индивидуальная жилая застройка с размером земельного участка до 600 кв. м	дошкольные образовательные организации	45	1696	15 минут пешеходной доступности (870 м)
		общеобразовательные организации	42	2310	15 минут пешеходной доступности (1125 м), за исключением населенных пунктов с численностью населения от 1 до 5 тыс. человек – 15 минут транспортной доступности
		организации дополнительного образования	37	551	
		плоскостные спортивные сооружения	599	778	20 минут пешеходной доступности в одну сторону (при средней скорости 4,5 км/час) (1500 м)
2.	Индивидуальная жилая застройка с размером земельного участка от 600 до 1000 кв. м	дошкольные образовательные организации	24	904	15 минут пешеходной доступности (870 м)
		общеобразовательные организации	22	1232	15 минут пешеходной доступности (1125 м), за исключением населенных пунктов с численностью населения от 1 до 5 тыс. человек – 15 минут транспортной доступности
		организации дополнительного образования	20	294	
		плоскостные спортивные сооружения	319	415	20 минут пешеходной доступности в одну сторону (при средней скорости 4,5 км/час) (1500 м)

1	2	3	4	5	6
3.	Индивидуальная жилая застройка с размером земельного участка от 1000 до 1500 кв. м	дошкольные образовательные организации	16	598	15 минут пешеходной доступности (870 м)
		общеобразовательные организации	15	814	10 минут транспортной доступности, за исключением населенных пунктов с численностью населения от 1 до 5 тыс. человек – 15 минут транспортной доступности
		организации дополнительного образования	13	194	
		плоскостные спортивные сооружения	211	274	20 минут пешеходной доступности в одну сторону (при средней скорости 4,5 км/час) (1500 м)
4.	Индивидуальная жилая застройка с размером земельного участка от 1500 до 2000 кв. м	дошкольные образовательные организации	11	420	15 минут пешеходной доступности (870 м)
		общеобразовательные организации	10	572	10 минут транспортной доступности, за исключением населенных пунктов с численностью населения от 1 до 5 тыс. человек – 15 минут транспортной доступности
		организации дополнительного образования	9	137	
		плоскостные спортивные сооружения	148	193	20 минут пешеходной доступности в одну сторону (при средней скорости 4,5 км/час) (1500 м)
5.	Блокированная жилая застройка	дошкольные образовательные организации	128	4845	15 минут пешеходной доступности (870 м)
		общеобразовательные организации	120	6600	10 минут транспортной доступности, за исключением населенных пунктов с численностью населения от 1 до 5 тыс. человек – 15 минут транспортной доступности
		организации дополнительного образования	105	1575	
		плоскостные спортивные сооружения	1710	2223	20 минут пешеходной доступности в одну сторону (при средней скорости 4,5 км/час) (1500 м)

3.1.5.2. Для объектов транспортной инфраструктуры местного значения городского округа

№ п/п	Вид объекта	Обеспеченность объектами		Территориальная доступность объектов транспортной инфраструктуры, м
		потребность в мощности	потребность в территории, для размещения объекта, кв. м	
1	2	3	4	5
1	Автомобильные дороги местного значения в границах городского округа	– 2,6 км протяженности улично-дорожной сети на 1 кв. км территории городских населенных пунктов; – 1,5 км протяженности улично-дорожной сети на 1 кв. км территории сельских населенных пунктов	не нормируется	не нормируется

3.1.5.3. Для объектов коммунальной инфраструктуры местного значения городского округа

Расчетные показатели минимально-допустимого уровня обеспеченности территории объектами коммунальной инфраструктуры местного значения городского округа и расчетные показатели максимально допустимого уровня территориальной доступности таких объектов для населения не нормируются.

3.2. Зона застройки малоэтажными жилыми домами (до 4 этажей, включая мансардный) (Ж 2)

3.2.1. Основные виды и параметры разрешенного использования земельных участков и объектов капитального строительства

№ п/п	Виды разрешенного использования		Параметры разрешенного использования
	наименование вида использования	описание вида использования	
1	2	3	4
1.	Малоэтажная многоквартирная жилая застройка	размещение малоэтажных многоквартирных домов (многоквартирные дома высотой до 4 этажей, включая мансардный); обустройство спортивных и детских площадок, площадок для отдыха; размещение объектов обслуживания жилой застройки во встроенных,	предельное максимальное количество этажей – 4 надземных этажа. Минимальные отступы от границ земельных участков в целях определения мест допустимого размещения зданий, строений, сооружений, за пределами которых запрещено строительство зданий, строений, сооружений: – 3 м; – 0 м в случае размещения на смежном участке пристроенного здания. В условиях реконструкции существующей застройки отступы от границ земельного участка формируются в соответствии со сложившейся линией застройки или по красной линии.

1	2	3	4
		<p>пристроенных и встроенно-пристроенных помещений малоэтажного многоквартирного дома, если общая площадь таких помещений в малоэтажном многоквартирном доме не составляет более 15% общей площади помещений дома</p>	<p>Вспомогательные здания и хозяйственные строения, за исключением гаражей, размещать со стороны улиц не допускается.</p> <p>Размеры земельных участков – не менее 1400 кв. м.</p> <p>Максимальный процент застройки в границах земельного участка, включая здания, строения, сооружения, в том числе обеспечивающие функционирование объекта – 80%.</p> <p>Максимальный коэффициент использования земельного участка для жилищного строительства – 1,7.</p> <p>Коэффициент использования земельного участка для жилищного строительства – отношение общей площади всех жилых помещений здания к площади земельного участка. Общая площадь жилых помещений определяется в соответствии с Жилищным кодексом Российской Федерации.</p> <p>Минимальный процент озеленения – 15%.</p> <p>Минимальное количество мест для хранения автомобилей – 1 машино-место на 100 кв. м жилой площади, но не менее 0,7 машино-место на 1 квартиру.</p> <p>В случае отклонения от предельно допустимых параметров в части обеспечения местами парковки автомобилей, необходимо обоснование наличия мест хранения автомобилей, доступных для неограниченного круга лиц, в пределах пешеходной территориальной доступности – 500 м</p>
2.	Блокированная жилая застройка	<p>размещение жилого дома, имеющего одну или несколько общих стен с соседними жилыми домами (количеством этажей не более чем три, при общем количестве совмещенных домов не более десяти и каждый из которых предназначен для проживания одной семьи, имеет общую стену (общие стены) без проемов с соседним домом или соседними домами, расположен на отдельном земельном участке и имеет выход на территорию общего пользования (жилые дома блокированной застройки);</p> <p>разведение декоративных и плодовых деревьев, овощных и ягодных культур;</p> <p>размещение индивидуальных гаражей и иных вспомогательных сооружений;</p> <p>обустройство спортивных и детских площадок, площадок для отдыха</p>	<p>предельное максимальное количество этажей – 3 надземных этажа.</p> <p>Минимальные отступы от границ земельных участков в целях определения мест допустимого размещения зданий, строений, сооружений, за пределами которых запрещено строительство зданий, строений, сооружений:</p> <ul style="list-style-type: none"> – 3 м; – 0 м со стороны общей стены с соседним жилым домом. <p>В условиях реконструкции существующей застройки отступы от границ земельного участка формируются в соответствии со сложившейся линией застройки или по красной линии.</p> <p>Вспомогательные здания и хозяйственные строения, за исключением гаражей, размещать со стороны улиц не допускается.</p> <p>Размеры земельных участков под один жилой дом (блок-секцию):</p> <ul style="list-style-type: none"> – минимальный – 100 кв. м; – максимальный – 800 кв. м. <p>Максимальный процент застройки в границах земельного участка, включая здания, строения, сооружения, в том числе обеспечивающие функционирование объекта – 75%.</p> <p>Минимальный процент озеленения – 10%.</p> <p>Минимальное количество мест хранения автомобилей – 1 машино-место на 1 домовладение</p>

1	2	3	4
3.	Для индивидуального жилищного строительства	размещение жилого дома (отдельно стоящего здания количеством надземных этажей не более чем три, высотой не более двадцати метров, которое состоит из комнат и помещений вспомогательного использования, предназначенных для удовлетворения гражданами бытовых и иных нужд, связанных с их проживанием в таком здании, не предназначенного для раздела на самостоятельные объекты недвижимости); выращивание сельскохозяйственных культур; размещение индивидуальных гаражей и хозяйственных построек	предельное максимальное количество этажей – 3 надземных этажа. Минимальные отступы от границ земельных участков в целях определения мест допустимого размещения зданий, строений, сооружений, за пределами которых запрещено строительство зданий, строений, сооружений – 3 м. В условиях реконструкции существующей застройки отступы от границ земельного участка формируются в соответствии со сложившейся линией застройки или по красной линии. Вспомогательные здания и хозяйственные строения, за исключением гаражей, размещать со стороны улиц не допускается. Размеры земельных участков: – минимальный – 300 кв. м; – максимальный – 2000 кв. м. Максимальный процент застройки в границах земельного участка, включая здания, строения, сооружения, в том числе обеспечивающие функционирование объекта – 60%. Минимальная площадь застройки: – индивидуальным жилым домом высотой не выше одного наземного этажа – 29 кв. м; – индивидуальным жилым домом высотой от двух до трех наземных этажей – 23 кв. м. Минимальный процент озеленения – 30%. Минимальное количество мест хранения автомобилей – 1 машино-место на 1 домовладение
4.	Общезития	размещение зданий, предназначенных для размещения общежитий, предназначенных для проживания граждан на время их работы, службы или обучения, за исключением зданий, размещение которых предусмотрено содержанием вида разрешенного использования с кодом 4.7 Классификатора видов разрешенного использования земельных участков	предельное максимальное количество этажей – 4 надземных этажа. Минимальные отступы от границ земельных участков в целях определения мест допустимого размещения зданий, строений, сооружений, за пределами которых запрещено строительство зданий, строений, сооружений – 5 м. В условиях реконструкции существующей застройки отступы от границ земельного участка формируются в соответствии со сложившейся линией застройки или по красной линии. Размеры земельных участков – не менее 1000 кв. м. Максимальный процент застройки в границах земельного участка, включая здания, строения, сооружения, в том числе обеспечивающие функционирование объекта – 75%. Минимальный процент озеленения – 15%. Минимальное количество мест для стоянки автомобилей – 1 машино-место на 200 кв. м общей площади, но не менее 1 машино-место на 5 комнат
5.	Бытовое обслуживание	размещение объектов капитального строительства, предназначенных для оказания населению или организациям бытовых услуг (мастерские мелкого ремонта, ателье, бани, парикмахерские, прачечные, химчистки, похоронные бюро)	предельное максимальное количество этажей – 3 надземных этажа. Минимальные отступы от границ земельных участков в целях определения мест допустимого размещения зданий, строений, сооружений, за пределами которых запрещено строительство зданий, строений, сооружений – 3 м. В условиях реконструкции существующей застройки отступы от границ земельного участка формируются в соответствии со сложившейся линией застройки или по красной линии. Размеры земельных участков – не менее 200 кв. м. Максимальный процент застройки в границах земельного участка, включая здания, строения, сооружения, в том числе обеспечивающие функционирование объекта – 75%.

1	2	3	4
			<p>Минимальный процент озеленения – 15%.</p> <p>Минимальное количество мест для стоянки автомобилей – 5 машино-мест на 100 кв. м общей площади, но не менее 1 машино-место на 5 работающих</p>
6.	Амбулаторно-поликлиническое обслуживание	размещение объектов капитального строительства, предназначенных для оказания гражданам амбулаторно-поликлинической медицинской помощи (поликлиники, фельдшерские пункты, пункты здравоохранения, центры матери и ребенка, диагностические центры, молочные кухни, станции донорства крови, клинические лаборатории)	<p>предельное максимальное количество этажей – 4 надземных этажа.</p> <p>Минимальные отступы от границ земельных участков в целях определения мест допустимого размещения зданий, строений, сооружений, за пределами которых запрещено строительство зданий, строений, сооружений – 3 м.</p> <p>В условиях реконструкции существующей застройки отступы от границ земельного участка формируются в соответствии со сложившейся линией застройки или по красной линии.</p> <p>Размеры земельных участков – не менее 500 кв. м.</p> <p>Максимальный процент застройки в границах земельного участка, включая здания, строения, сооружения, в том числе обеспечивающие функционирование объекта – 50%.</p> <p>Минимальный процент озеленения – 40%.</p> <p>Минимальное количество мест для стоянки автомобилей – 10 машино-мест на 100 посещений, но не менее 2 машино-места на 1 объект</p>
7.	Дошкольное, начальное и среднее общее образование	размещение объектов капитального строительства, предназначенных для просвещения, дошкольного, начального и среднего общего образования (детские ясли, детские сады, школы, лицеи, гимназии, художественные, музыкальные школы, образовательные кружки и иные организации, осуществляющие деятельность по воспитанию, образованию и просвещению), в том числе зданий, спортивных сооружений, предназначенных для занятия обучающихся физической культурой и спортом	<p>предельное максимальное количество этажей – 4 надземных этажа.</p> <p>Минимальные отступы от границ земельных участков в целях определения мест допустимого размещения зданий, строений, сооружений, за пределами которых запрещено строительство зданий, строений, сооружений – 5 м.</p> <p>Размеры земельных участков:</p> <ul style="list-style-type: none"> – дошкольные образовательные организации – не менее 1750 кв. м; – общеобразовательные организации – не менее 10000 кв. м; – организации дополнительного образования – не менее 300 кв. м. <p>Максимальный процент застройки в границах земельного участка, включая здания, строения, сооружения, в том числе обеспечивающие функционирование объекта – 60%.</p> <p>Минимальный процент озеленения – 20%</p>
8.	Амбулаторное ветеринарное обслуживание	размещение объектов капитального строительства, предназначенных для оказания ветеринарных услуг без содержания животных	<p>предельное максимальное количество этажей – 3 надземных этажа.</p> <p>Минимальные отступы от границ земельных участков в целях определения мест допустимого размещения зданий, строений, сооружений, за пределами которых запрещено строительство зданий, строений, сооружений – 3 м.</p> <p>В условиях реконструкции существующей застройки отступы от границ земельного участка формируются в соответствии со сложившейся линией застройки или по красной линии.</p> <p>Размеры земельных участков – не менее 200 кв. м.</p> <p>Максимальный процент застройки в границах земельного участка, включая здания, строения, сооружения, в том числе обеспечивающие функционирование объекта – 75%.</p>

1	2	3	4
			<p>Минимальный процент озеленения – 15%.</p> <p>Минимальное количество мест для стоянки автомобилей – 7 машино-мест на 100 посещений, но не менее 2 машино-места на 1 объект</p>
9.	Магазины	размещение объектов капитального строительства, предназначенных для продажи товаров, торговая площадь которых составляет до 5000 кв. м	<p>предельное максимальное количество этажей – 3 надземных этажа.</p> <p>Минимальные отступы от границ земельных участков в целях определения мест допустимого размещения зданий, строений, сооружений, за пределами которых запрещено строительство зданий, строений, сооружений – 3 м.</p> <p>В условиях реконструкции существующей застройки отступы от границ земельного участка формируются в соответствии со сложившейся линией застройки или по красной линии.</p> <p>Размеры земельных участков – не менее 200 кв. м.</p> <p>Максимальная торговая площадь – не более 1000 кв. м.</p> <p>Максимальный процент застройки в границах земельного участка, включая здания, строения, сооружения, в том числе обеспечивающие функционирование объекта – 75%.</p> <p>Минимальный процент озеленения – 15%.</p> <p>Минимальное количество мест для стоянки автомобилей:</p> <ul style="list-style-type: none"> – для магазинов с торговой площадью менее 200 кв. м – 3 машино-места на 1 объект; – для объектов с торговой площадью более 200 кв. м – 7 машино-мест на 100 кв. м торговой площади
10.	Общественное питание	размещение объектов капитального строительства в целях устройства мест общественного питания (рестораны, кафе, столовые, закусочные, бары)	<p>предельное максимальное количество этажей – 3 надземных этажа.</p> <p>Минимальные отступы от границ земельных участков в целях определения мест допустимого размещения зданий, строений, сооружений, за пределами которых запрещено строительство зданий, строений, сооружений – 3 м.</p> <p>В условиях реконструкции существующей застройки отступы от границ земельного участка формируются в соответствии со сложившейся линией застройки или по красной линии.</p> <p>Размеры земельных участков – не менее 200 кв. м.</p> <p>Максимальный процент застройки в границах земельного участка, включая здания, строения, сооружения, в том числе обеспечивающие функционирование объекта – 75%.</p> <p>Минимальный процент озеленения – 15%.</p> <p>Минимальное количество мест для стоянки автомобилей – 10 машино-мест на 50 посадочных мест</p>
11.	Обеспечение занятий спортом в помещениях	размещение спортивных клубов, спортивных залов, бассейнов, физкультурно-оздоровительных комплексов в зданиях и сооружениях	<p>предельное максимальное количество этажей – 2 надземных этажа.</p> <p>Минимальные отступы от границ земельных участков в целях определения мест допустимого размещения зданий, строений, сооружений, за пределами которых запрещено строительство зданий, строений, сооружений – 3 м.</p> <p>В условиях реконструкции существующей застройки отступы от границ земельного участка формируются в соответствии со сложившейся линией застройки или по красной линии.</p> <p>Размеры земельных участков – не менее 100 кв. м.</p> <p>Максимальный процент застройки в границах земельного участка, включая здания, строения, сооружения, в том числе обеспечивающие функционирование объекта – 70%.</p>

1	2	3	4
			<p>Минимальный процент озеленения – 20%.</p> <p>Минимальное количество мест для стоянки автомобилей – 30 машино-мест на 100 мест или единовременных посетителей, но не менее 1 машино-место на 100 кв. м общей площади</p>
12.	Площадки для занятий спортом	размещение площадок для занятия спортом и физкультурой на открытом воздухе (физкультурные площадки, беговые дорожки, поля для спортивной игры)	<p>минимальные отступы от границ земельных участков в целях определения мест допустимого размещения сооружений, за пределами которых запрещено строительство сооружений – 3 м.</p> <p>В условиях реконструкции существующей застройки отступы от границ земельного участка формируются в соответствии со сложившейся линией застройки или по красной линии.</p> <p>Размеры земельных участков – не менее 100 кв. м</p>
13.	Обеспечение обороны и безопасности	размещение объектов капитального строительства, необходимых для подготовки и поддержания в боевой готовности Вооруженных Сил Российской Федерации, других войск, воинских формирований и органов управлений ими (размещение военных организаций, внутренних войск, учреждений и других объектов, дислокация войск и сил флота), проведение воинских учений и других мероприятий, направленных на обеспечение боевой готовности воинских частей; размещение зданий военных училищ, военных институтов, военных университетов, военных академий; размещение объектов, обеспечивающих осуществление таможенной деятельности	предельные (минимальные и (или) максимальные) размеры земельных участков, предельные параметры разрешенного строительства, реконструкции объектов капитального строительства не подлежат установлению
14.	Обеспечение внутреннего правопорядка	размещение объектов капитального строительства, необходимых для подготовки и поддержания в готовности органов внутренних дел, Росгвардии и спасательных служб, в которых существует военизированная служба; размещение объектов гражданской обороны, за исключением объектов гражданской обороны, являющихся	<p>предельное максимальное количество этажей – 4 надземных этажа.</p> <p>Минимальные отступы от границ земельных участков в целях определения мест допустимого размещения зданий, строений, сооружений, за пределами которых запрещено строительство зданий, строений, сооружений – 3 м.</p> <p>В условиях реконструкции существующей застройки отступы от границ земельного участка формируются в соответствии со сложившейся линией застройки или по красной линии.</p> <p>Размеры земельных участков – не менее 300 кв. м.</p> <p>Максимальный процент застройки в границах земельного участка, включая здания, строения, сооружения, в том числе обеспечивающие функционирование объекта – 75%.</p> <p>Минимальный процент озеленения – 15%.</p>

1	2	3	4
		частями производственных зданий	Минимальное количество мест для стоянки автомобилей – 15 машино-мест на 100 работающих, но не менее 2 машино-места на 1 объект
15.	Коммунальное обслуживание	размещение зданий и сооружений в целях обеспечения физических и юридических лиц коммунальными услугами. Содержание данного вида разрешенного использования включает в себя содержание видов разрешенного использования с кодами 3.1.1 - 3.1.2 Классификатора видов разрешенного использования земельных участков	предельное максимальное количество этажей – 2 надземных этажа. Минимальные отступы от границ земельных участков в целях определения мест допустимого размещения зданий, строений, сооружений, за пределами которых запрещено строительство зданий, строений, сооружений – 0,5 м. В условиях реконструкции существующей застройки отступы от границ земельного участка формируются в соответствии со сложившейся линией застройки или по красной линии. Размеры земельных участков для объектов, предназначенных для приема физических и юридических лиц в связи с предоставлением им коммунальных услуг – не менее 300 кв. м. Размеры земельных участков для объектов обеспечения физических и юридических лиц коммунальными услугами не подлежат установлению.
16.	Предоставление коммунальных услуг	размещение зданий и сооружений, обеспечивающих поставку воды, тепла, электричества, газа, отвод канализационных стоков, очистку и уборку объектов недвижимости (котельных, водозаборов, очистных сооружений, насосных станций, водопроводов, линий электропередач, трансформаторных подстанций, газопроводов, линий связи, телефонных станций, канализаций, стоянок, гаражей и мастерских для обслуживания уборочной и аварийной техники, сооружений, необходимых для сбора и плавки снега)	Максимальный процент застройки в границах земельного участка, включая здания, строения, сооружения, в том числе обеспечивающие функционирование объекта – 90%
17.	Административные здания организаций, обеспечивающих предоставление коммунальных услуг	размещение зданий, предназначенных для приема физических и юридических лиц в связи с предоставлением им коммунальных услуг	
18.	Историко-культурная деятельность	сохранение и изучение объектов культурного наследия народов Российской Федерации (памятников истории и культуры), в том числе: объектов археологического наследия, достопримечательных	предельные (минимальные и (или) максимальные) размеры земельных участков, предельные параметры разрешенного строительства, реконструкции объектов капитального строительства не подлежат установлению

1	2	3	4
		мест, мест бытования исторических промыслов, производств и ремесел, исторических поселений, недействующих военных и гражданских захоронений, объектов культурного наследия, хозяйственная деятельность, являющаяся историческим промыслом или ремеслом, а также хозяйственная деятельность, обеспечивающая познавательный туризм	
19.	Улично-дорожная сеть	размещение объектов улично-дорожной сети: автомобильных дорог, трамвайных путей и пешеходных тротуаров в границах населенных пунктов, пешеходных переходов, бульваров, площадей, проездов, велодорожек и объектов велотранспортной и инженерной инфраструктуры; размещение придорожных стоянок (парковок) транспортных средств в границах городских улиц и дорог, за исключением предусмотренных видами разрешенного использования с кодами 2.7.1, 4.9, 7.2.3 Классификатора видов разрешенного использования земельных участков, а также некапитальных сооружений, предназначенных для охраны транспортных средств	предельные (минимальные и (или) максимальные) размеры земельных участков, предельные параметры разрешенного строительства, реконструкции объектов капитального строительства не подлежат установлению
20.	Благоустройство территории	размещение декоративных, технических, планировочных, конструктивных устройств, элементов озеленения, различных видов оборудования и оформления, малых архитектурных форм, некапитальных нестационарных	

1	2	3	4
		строений и сооружений, информационных щитов и указателей, применяемых как составные части благоустройства территории, общественных туалетов	

3.2.2. Условно разрешенные виды и параметры использования земельных участков и объектов капитального строительства

№ п/п	Виды разрешенного использования		Параметры разрешенного использования
	наименование вида использования	описание вида использования	
1	2	3	
1.	Деловое управление	размещение объектов капитального строительства с целью: размещения объектов управленческой деятельности, не связанной с государственным или муниципальным управлением и оказанием услуг, а также с целью обеспечения совершения сделок, не требующих передачи товара в момент их совершения между организациями, в том числе биржевая деятельность (за исключением банковской и страховой деятельности)	<p>предельное максимальное количество этажей – 4 надземных этажа.</p> <p>Минимальные отступы от границ земельных участков в целях определения мест допустимого размещения зданий, строений, сооружений, за пределами которых запрещено строительство зданий, строений, сооружений – 3 м.</p> <p>В условиях реконструкции существующей застройки отступы от границ земельного участка формируются в соответствии со сложившейся линией застройки или по красной линии.</p> <p>Размеры земельных участков – не менее 200 кв. м.</p> <p>Максимальный процент застройки в границах земельного участка, включая здания, строения, сооружения, в том числе обеспечивающие функционирование объекта – 75%.</p> <p>Минимальный процент озеленения – 15%.</p> <p>Минимальное количество мест для стоянки автомобилей – 1 машино-место на 50 кв. м общей площади, но не менее 35 машино-мест на 100 работающих</p>
2.	Общественное управление	размещение зданий, предназначенных для размещения органов и организаций общественного управления. Содержание данного вида разрешенного использования включает в себя содержание видов разрешенного использования с кодами 3.8.1 - 3.8.2 Классификатора видов разрешенного использования земельных участков	

1	2	3	
3.	Государственное управление	размещение зданий, предназначенных для размещения государственных органов, государственного пенсионного фонда, органов местного самоуправления, судов, а также организаций, непосредственно обеспечивающих их деятельность или оказывающих государственные и (или) муниципальные услуги	
4.	Представительская деятельность	размещение зданий, предназначенных для дипломатических представительств иностранных государств и субъектов Российской Федерации, консульских учреждений в Российской Федерации	
5.	Банковская и страховая деятельность	размещение объектов капитального строительства, предназначенных для размещения организаций, оказывающих банковские и страховые услуги	
6.	Культурное развитие	размещение зданий и сооружений, предназначенных для размещения объектов культуры. Содержание данного вида разрешенного использования включает в себя содержание видов разрешенного использования с кодами 3.6.1 - 3.6.3 Классификатора видов разрешенного использования земельных участков	<p>предельное максимальное количество этажей – 2 надземных этажа.</p> <p>Минимальные отступы от границ земельных участков в целях определения мест допустимого размещения зданий, строений, сооружений, за пределами которых запрещено строительство зданий, строений, сооружений – 3 м.</p> <p>В условиях реконструкции существующей застройки отступы от границ земельного участка формируются в соответствии со сложившейся линией застройки или по красной линии.</p> <p>Размеры земельных участков – не менее 500 кв. м.</p> <p>Максимальный процент застройки в границах земельного участка, включая здания, строения, сооружения, в том числе обеспечивающие функционирование объекта – 75%.</p>
7.	Объекты культурно-досуговой деятельности	размещение зданий, предназначенных для размещения музеев, выставочных залов, художественных галерей, домов культуры, библиотек, кинотеатров и кинозалов, театров, филармоний, концертных залов, планетариев	<p>Минимальный процент озеленения – 15%.</p> <p>Минимальное количество мест для стоянки автомобилей – 25 машино-мест на 100 мест или единовременных посетителей</p>

1	2	3	
8.	Цирки и зверинцы	размещение зданий и сооружений для размещения цирков, зверинцев, зоопарков, зоосадов, океанариумов и осуществления сопутствующих видов деятельности по содержанию диких животных в неволе	
9.	Парки культуры и отдыха	размещение парков культуры и отдыха	<p>предельное максимальное количество этажей – 2 надземных этажа.</p> <p>Минимальные отступы от границ земельных участков в целях определения мест допустимого размещения зданий, строений, сооружений, за пределами которых запрещено строительство зданий, строений, сооружений – 3 м.</p> <p>Размеры земельных участков – 3 га.</p> <p>Максимальный процент застройки в границах земельного участка, включая здания, строения, сооружения, в том числе обеспечивающие функционирование объекта – 20%.</p> <p>Минимальный процент озеленения – 60%.</p> <p>Минимальное количество мест для стоянки автомобилей – 25 машино-мест на 100 мест или единовременных посетителей</p>
10.	Гостиничное обслуживание	размещение гостиниц, а также иных зданий, используемых с целью извлечения предпринимательской выгоды из предоставления жилого помещения для временного проживания в них	<p>предельное максимальное количество этажей – 4 надземных этажа.</p> <p>Минимальные отступы от границ земельных участков в целях определения мест допустимого размещения зданий, строений, сооружений, за пределами которых запрещено строительство зданий, строений, сооружений – 3 м.</p> <p>В условиях реконструкции существующей застройки отступы от границ земельного участка формируются в соответствии со сложившейся линией застройки или по красной линии.</p> <p>Размеры земельных участков – не менее 500 кв. м.</p> <p>Максимальный процент застройки в границах земельного участка, включая здания, строения, сооружения, в том числе обеспечивающие функционирование объекта – 75%.</p> <p>Минимальный процент озеленения – 15%.</p> <p>Минимальное количество мест для стоянки автомобилей – 1 машино-место на 200 кв. м общей площади, но не менее 1 машино-место на 5 номеров</p>
11.	Хранение автотранспорта	размещение отдельно стоящих и пристроенных гаражей, в том числе подземных, предназначенных для хранения автотранспорта, в том числе с разделением на машино-места, за исключением гаражей, размещение которых предусмотрено содержанием вида разрешенного использования с кодом 4.9 Классификатора видов разрешенного использования земельных участков	<p>предельное максимальное количество этажей – 2 надземных этажа.</p> <p>Минимальные отступы от границ земельных участков в целях определения мест допустимого размещения зданий, строений, сооружений, за пределами которых запрещено строительство зданий, строений, сооружений:</p> <ul style="list-style-type: none"> – для многоярусных объектов – 3 м; – для отдельно стоящих гаражей – 1,5 м; – в случае размещения на смежном участке пристроенного здания – 0 м. <p>В условиях реконструкции существующей застройки отступы от границ земельного участка формируются в соответствии со сложившейся линией застройки или по красной линии.</p> <p>Размеры земельных участков – не менее 40 кв. м на 1 машино-место для гаражей.</p> <p>Максимальный процент застройки в границах земельного участка, включая здания, строения,</p>

1	2	3	
			сооружения, в том числе обеспечивающие функционирование объекта – 75%
12.	Служебные гаражи	размещение постоянных или временных гаражей, стоянок для хранения служебного автотранспорта, используемого в целях осуществления видов деятельности, предусмотренных видами разрешенного использования с кодами 3.0, 4.0 Классификатора видов разрешенного использования земельных участков, а также для стоянки и хранения транспортных средств общего пользования, в том числе в депо	предельное максимальное количество этажей – 4 надземных этажа. Минимальные отступы от границ земельных участков в целях определения мест допустимого размещения зданий, строений, сооружений, за пределами которых запрещено строительство зданий, строений, сооружений: – для постоянных или временных гаражей с несколькими стояночными местами, стоянок (парковок), гаражей – 1,5 м; – для многоярусных объектов – 3 м. В условиях реконструкции существующей застройки отступы от границ земельного участка формируются в соответствии со сложившейся линией застройки или по красной линии. Размеры земельных участков для гаража с одним стояночным местом: – минимальный – 25 кв. м; – максимальный – 40 кв. м. Максимальный процент застройки в границах земельного участка, включая здания, строения, сооружения, в том числе обеспечивающие функционирование объекта – 75%
13.			

3.2.3. Вспомогательные виды и параметры разрешенного использования земельных участков и объектов капитального строительства

№ п/п	Виды разрешенного использования		Параметры разрешенного использования
	наименование вида использования	описание вида использования	
1	2	3	4
1.	Хранение автотранспорта	размещение отдельно стоящих и пристроенных гаражей, в том числе подземных, предназначенных для хранения автотранспорта, в том числе с разделением на машино-места, за исключением гаражей, размещение которых предусмотрено содержанием вида разрешенного использования с кодом 4.9 Классификатора видов разрешенного использования земельных участков	предельное максимальное количество этажей – 2 надземных этажа. Минимальные отступы от границ земельных участков в целях определения мест допустимого размещения зданий, строений, сооружений, за пределами которых запрещено строительство зданий, строений, сооружений: – для многоярусных объектов – 3 м; – для отдельно стоящих гаражей – 1,5 м; – в случае размещения на смежном участке пристроенного здания – 0 м. В условиях реконструкции существующей застройки отступы от границ земельного участка формируются в соответствии со сложившейся линией застройки или по красной линии. Размеры земельных участков не подлежат установлению. Максимальный процент застройки в границах земельного участка не подлежит установлению
2.	Предоставление коммунальных услуг	размещение зданий и сооружений, обеспечивающих поставку воды,	предельное максимальное количество этажей – 2 надземных этажа. Минимальные отступы от границ земельных участков в целях определения мест допустимого

1	2	3	4
		тепла, электричества, газа, отвод канализационных стоков, очистку и уборку объектов недвижимости (котельных, водозаборов, очистных сооружений, насосных станций, водопроводов, линий электропередач, трансформаторных подстанций, газопроводов, линий связи, телефонных станций, канализаций, стоянок, гаражей и мастерских для обслуживания уборочной и аварийной техники, сооружений, необходимых для сбора и плавки снега)	размещения зданий, строений, сооружений, за пределами которых запрещено строительство зданий, строений, сооружений – 0,5 м. В условиях реконструкции существующей застройки отступы от границ земельного участка формируются в соответствии со сложившейся линией застройки или по красной линии. Размеры земельных участков не подлежат установлению. Максимальный процент застройки в границах земельного участка не подлежит установлению
3.	Улично-дорожная сеть	размещение объектов улично-дорожной сети: автомобильных дорог, трамвайных путей и пешеходных тротуаров в границах населенных пунктов, пешеходных переходов, бульваров, площадей, проездов, велодорожек и объектов велотранспортной и инженерной инфраструктуры; размещение придорожных стоянок (парковок) транспортных средств в границах городских улиц и дорог, за исключением предусмотренных видами разрешенного использования с кодами 2.7.1, 4.9, 7.2.3 Классификатора видов разрешенного использования земельных участков, а также некапитальных сооружений, предназначенных для охраны транспортных средств	предельные (минимальные и (или) максимальные) размеры земельных участков, предельные параметры разрешенного строительства, реконструкции объектов капитального строительства не подлежат установлению
4.	Благоустройство территории	размещение декоративных, технических, планировочных, конструктивных устройств, элементов озеленения, различных видов оборудования и оформления, малых архитектурных форм, некапитальных	

1	2	3	4
		нестационарных строений и сооружений, информационных щитов и указателей, применяемых как составные части благоустройства территории, общественных туалетов	

3.2.4. Ограничения использования земельных участков и объектов капитального строительства

№ п/п	Наименование зоны с особыми условиями использования территорий	Ограничения использования земельных участков и объектов капитального строительства
1	2	3
1.	Охранная зона линий и сооружений связи и линий и сооружений радиотелефонии (25:28-6.398)	постановление Правительства Российской Федерации от 09.06.1995 № 578 «Об утверждении Правил охраны линий и сооружений связи Российской Федерации»
2.	Охранная зона инженерных коммуникаций (25:28-6.195, 25:28-6.165, 25:28-6.191, 25:28-6.49, 25:28-6.158, 25:28-6.314, 25:28-6.233, 25:28-6.38, 25:28-6.171, 25:28-6.731, 25:28-6.232, 25:28-6.203, 25:28-6.45, 25:28-6.164, 25:28-6.471, 25:28-6.322, 25:28-6.199, 25:28-6.213, 25:28-6.397, 25:28-6.344, 25:28-6.294, 25:28-6.318, 25:28-6.349, 25:28-6.308, 25:28-6.83, 25:28-6.27, 25:28-6.88, 25:28-6.411, 25:28-6.224, 25:28-6.151, 25:28-6.306, 25:00-6.292)	в соответствии со сведениями Единого государственного реестра недвижимости
3.	Зона охраняемого природного ландшафта (25:28-6.360)	Федеральный закон от 25.06.2002 № 73-ФЗ «Об объектах культурного наследия (памятниках истории и культуры) народов Российской Федерации»
4.	Зона регулирования застройки и хозяйственной деятельности (25:28-6.368)	Федеральный закон от 25.06.2002 № 73-ФЗ «Об объектах культурного наследия (памятниках истории и культуры) народов Российской Федерации»
5.	Иная зона с особыми условиями использования территории (25:28-6.125)	постановление Правительства Российской Федерации от 05.05.2014 № 405 «Об установлении запретных и иных зон с особыми условиями использования земель для обеспечения функционирования военных объектов вооруженных сил Российской Федерации, других войск, воинских формирований и органов, выполняющих задачи в области обороны страны»
6.	Охранная зона особо охраняемого природного объекта (25:28-6.5)	решение Приморского краевого совета народных депутатов от 29.11.1974 № 991 «О признании водных объектов Приморского края памятниками природы»
7.	Охранная зона (25:28-6.476)	Федеральный закон от 25.06.2002 № 73-ФЗ «Об объектах культурного наследия (памятниках истории и культуры) народов Российской Федерации»
8.	Водоохранная зона (25:28-6.84, 25:28-6.134)	Водный кодекс Российской Федерации
9.	Прибрежная защитная полоса (25:28-6.190)	Водный кодекс Российской Федерации

№ п/п	Наименование зоны с особыми условиями использования территорий	Ограничения использования земельных участков и объектов капитального строительства
	1	2
10.	Зоны с особыми условиями использования территории (25:28-6.772, 25:28-6.769, 25:28-6.773, 25:28-6.775, 25:28-6.770, 25:28-6.771)	Водный кодекс Российской Федерации
11.	Зона охраны объекта культурного наследия (25:28-6.310)	Федеральный закон от 25.06.2002 № 73-ФЗ «Об объектах культурного наследия (памятниках истории и культуры) народов Российской Федерации»
12.	Охранная зона геодезического пункта (25:28-6.12, 25:28-6.204, 25:28-6.121)	постановление Правительства Российской Федерации от 21.08.2019 № 1080 «Об охранных зонах пунктов государственной геодезической сети, государственной нивелирной сети и государственной гравиметрической сети»
13.	Зеленая зона (25:28-6.343)	Федеральный закон от 25.06.2002 № 73-ФЗ «Об объектах культурного наследия (памятниках истории и культуры) народов Российской Федерации»

3.2.5. Расчетные показатели минимально допустимого уровня обеспеченности территории объектами коммунальной, транспортной, социальной инфраструктур и расчетные показатели максимально допустимого уровня территориальной доступности указанных объектов для населения в границах территорий, в которых предусматривается осуществление деятельности по комплексному развитию

3.2.5.1. Для объектов социальной инфраструктуры местного значения городского округа

№ п/п	Тип застройки	Вид объекта	Обеспеченность объектами		Территориальная доступность объектов
			потребность в мощности объекта на 10 га территории объектов жилого назначения, мест	потребность в территории для размещения объекта на 10 га территории объектов жилого назначения, кв. м	
1	2	3	4	5	6
1.	Малозэтажная многоквартирная жилая застройка	дошкольные образовательные организации	255	9690	10 минут пешеходной доступности (500 м)
		общеобразовательные организации	240	13200	10 минут пешеходной доступности (750 м), за исключением населенных пунктов с численностью населения от 1 до 5 тыс. человек – 15 минут транспортной доступности
		организации дополнительного образования	210	3150	
		плоскостные спортивные сооружения	3420	4446	20 минут пешеходной доступности в одну сторону (при средней скорости 4,5 км/час) (1500 м)

1	2	3	4	5	6
2.	Блокированная жилая застройка	дошкольные образовательные организации	128	4845	15 минут пешеходной доступности (870 м)
		общеобразовательные организации	120	6600	10 минут транспортной доступности, за исключением населенных пунктов с численностью населения от 1 до 5 тыс. человек – 15 минут транспортной доступности
		организации дополнительного образования	105	1575	
		плоскостные спортивные сооружения	1710	2223	20 минут пешеходной доступности в одну сторону (при средней скорости 4,5 км/час) (1500 м)
3.	Индивидуальная жилая застройка с размером земельного участка до 600 кв. м	дошкольные образовательные организации	45	1696	15 минут пешеходной доступности (870 м)
		общеобразовательные организации	42	2310	15 минут пешеходной доступности (1125 м), за исключением населенных пунктов с численностью населения от 1 до 5 тыс. человек – 15 минут транспортной доступности
		организации дополнительного образования	37	551	
		плоскостные спортивные сооружения	599	778	20 минут пешеходной доступности в одну сторону (при средней скорости 4,5 км/час) (1500 м)
4.	Индивидуальная жилая застройка с размером земельного участка от 600 до 1000 кв. м	дошкольные образовательные организации	24	904	15 минут пешеходной доступности (870 м)
		общеобразовательные организации	22	1232	15 минут пешеходной доступности (1125 м), за исключением населенных пунктов с численностью населения от 1 до 5 тыс. человек – 15 минут транспортной доступности
		организации дополнительного образования	20	294	
		плоскостные спортивные сооружения	319	415	20 минут пешеходной доступности в одну сторону (при средней скорости 4,5 км/час) (1500 м)
5.	Индивидуальная жилая застройка с размером земельного участка от 1000 до 1500 кв. м	дошкольные образовательные организации	16	598	15 минут пешеходной доступности (870 м)
		общеобразовательные организации	15	814	10 минут транспортной доступности, за исключением населенных пунктов с численностью населения от 1 до 5 тыс. человек – 15 минут
		организации дополнительного образования	13	194	

1	2	3	4	5	6
					транспортной доступности
		плоскостные спортивные сооружения	211	274	20 минут пешеходной доступности в одну сторону (при средней скорости 4,5 км/час) (1500 м)
6.	Индивидуальная жилая застройка с размером земельного участка от 1500 до 2000 кв. м	дошкольные образовательные организации	11	420	15 минут пешеходной доступности (870 м)
		общеобразовательные организации	10	572	10 минут транспортной доступности, за исключением населенных пунктов с численностью населения от 1 до 5 тыс. человек – 15 минут транспортной доступности
		организации дополнительного образования	9	137	
		плоскостные спортивные сооружения	148	193	20 минут пешеходной доступности в одну сторону (при средней скорости 4,5 км/час) (1500 м)

3.2.5.2. Для объектов транспортной инфраструктуры местного значения городского округа

№ п/п	Вид объекта	Обеспеченность объектами		Территориальная доступность объектов транспортной инфраструктуры, м
		потребность в мощности	потребность в территории, для размещения объекта, кв. м	
1	2	3	4	5
1.	Автомобильные дороги местного значения в границах городского округа	– 2,6 км протяженности улично-дорожной сети на 1 кв. км территории городских населенных пунктов; – 1,5 км протяженности улично-дорожной сети на 1 кв. км территории сельских населенных пунктов	не нормируется	не нормируется
2.	Гаражи и открытые стоянки для постоянного хранения индивидуальных легковых автомобилей для малоэтажной многоквартирной жилой застройки	не менее 90% расчетного числа индивидуальных легковых автомобилей	для гаражей на 1 машино-место: – одноэтажные – 30; – двухэтажные – 20; – трехэтажные – 14; – четырехэтажные – 12; – пятиэтажные – 10. Для наземных стоянок на 1 машино-место – 25	– не более 800; – в районах реконструкции или с неблагоприятной гидрогеологической обстановкой – не более 1500

3.2.5.3. Для объектов коммунальной инфраструктуры местного значения городского округа

Расчетные показатели минимально-допустимого уровня обеспеченности территории объектами коммунальной инфраструктуры местного значения городского округа и расчетные показатели максимально допустимого уровня территориальной доступности таких объектов для населения не нормируются.

3.3. Зона застройки среднеэтажными жилыми домами (от 5 до 8 этажей, включая мансардный) (Ж 3)

3.3.1. Основные виды и параметры разрешенного использования земельных участков и объектов капитального строительства

№ п/п	Виды разрешенного использования		Параметры разрешенного использования
	наименование вида использования	описание вида использования	
1	2	3	4
1.	Среднеэтажная жилая застройка	размещение многоквартирных домов этажностью не выше восьми этажей; благоустройство и озеленение; размещение подземных гаражей и автостоянок; обустройство спортивных и детских площадок, площадок для отдыха; размещение объектов обслуживания жилой застройки во встроенных, пристроенных и встроенно-пристроенных помещениях многоквартирного дома, если общая площадь таких помещений в многоквартирном доме не составляет более 20% общей площади помещений дома	предельное минимальное количество этажей – 5 надземных этажей. Предельное максимальное количество этажей – 8 надземных этажей. Минимальные отступы от границ земельных участков в целях определения мест допустимого размещения зданий, строений, сооружений, за пределами которых запрещено строительство зданий, строений, сооружений: – 3 м; – 0 м в случае размещения на смежном участке пристроенного здания; – 5 м со стороны улично-дорожной сети, за исключением проездов. В условиях реконструкции существующей застройки отступы от границ земельного участка формируются в соответствии со сложившейся линией застройки или по красной линии. Размеры земельных участков – не менее 2000 кв. м. Максимальный процент застройки в границах земельного участка, включая здания, строения, сооружения, в том числе обеспечивающие функционирование объекта – 70%. Максимальный коэффициент использования земельного участка для жилищного строительства – 2. Коэффициент использования земельного участка для жилищного строительства – отношение общей площади всех жилых помещений здания к площади земельного участка. Общая площадь жилых помещений определяется в соответствии с Жилищным кодексом Российской Федерации. Минимальный процент озеленения – 20%. Минимальное количество мест для хранения автомобилей – 1 машино-место на 100 кв. м жилой площади, но не менее 0,6 машино-мест на 1 квартиру.

1	2	3	4
			В случае отклонения от предельно допустимых параметров в части обеспечения местами парковки автомобилей, необходимо обоснование наличия мест хранения автомобилей, доступных для неограниченного круга лиц, в пределах пешеходной территориальной доступности – 500 м
2.	Малоэтажная многоквартирная жилая застройка	размещение малоэтажных многоквартирных домов (многоквартирные дома высотой до 4 этажей, включая мансардный); обустройство спортивных и детских площадок, площадок для отдыха; размещение объектов обслуживания жилой застройки во встроенных, пристроенных и встроено-пристроенных помещениях малоэтажного многоквартирного дома, если общая площадь таких помещений в малоэтажном многоквартирном доме не составляет более 15% общей площади помещений дома	<p>предельное максимальное количество этажей – 4 надземных этажа.</p> <p>Минимальные отступы от границ земельных участков в целях определения мест допустимого размещения зданий, строений, сооружений, за пределами которых запрещено строительство зданий, строений, сооружений:</p> <ul style="list-style-type: none"> – 3 м; – 0 м в случае размещения на смежном участке пристроенного здания. <p>В условиях реконструкции существующей застройки отступы от границ земельного участка формируются в соответствии со сложившейся линией застройки или по красной линии.</p> <p>Вспомогательные здания и хозяйственные строения, за исключением гаражей, размещать со стороны улиц не допускается.</p> <p>Размеры земельных участков – не менее 1400 кв. м.</p> <p>Максимальный процент застройки в границах земельного участка, включая здания, строения, сооружения, в том числе обеспечивающие функционирование объекта – 80%.</p> <p>Максимальный коэффициент использования земельного участка для жилищного строительства – 1,7.</p> <p>Коэффициент использования земельного участка для жилищного строительства – отношение общей площади всех жилых помещений здания к площади земельного участка. Общая площадь жилых помещений определяется в соответствии с Жилищным кодексом Российской Федерации.</p> <p>Минимальный процент озеленения – 15%.</p> <p>Минимальное количество мест для хранения автомобилей – 1 машино-место на 100 кв. м жилой площади, но не менее 0,7 машино-место на 1 квартиру.</p> <p>В случае отклонения от предельно допустимых параметров в части обеспечения местами парковки автомобилей, необходимо обоснование наличия мест хранения автомобилей, доступных для неограниченного круга лиц, в пределах пешеходной территориальной доступности – 500 м</p>
3.	Общежития	размещение зданий, предназначенных для размещения общежитий, предназначенных для проживания граждан на время их работы, службы или обучения, за исключением зданий, размещение которых предусмотрено содержанием вида разрешенного использования с кодом 4.7 Классификатора видов разрешенного использования земельных участков	<p>предельное максимальное количество этажей – 8 надземных этажей.</p> <p>Минимальные отступы от границ земельных участков в целях определения мест допустимого размещения зданий, строений, сооружений, за пределами которых запрещено строительство зданий, строений, сооружений – 5 м.</p> <p>В условиях реконструкции существующей застройки отступы от границ земельного участка формируются в соответствии со сложившейся линией застройки или по красной линии.</p> <p>Размеры земельных участков – не менее 1000 кв. м.</p> <p>Максимальный процент застройки в границах земельного участка, включая здания, строения, сооружения, в том числе обеспечивающие функционирование объекта – 75%.</p> <p>Минимальный процент озеленения – 15%.</p>

1	2	3	4
			Минимальное количество мест для стоянки автомобилей – 1 машино-место на 200 кв. м общей площади, но не менее 1 машино-место на 5 комнат
4.	Бытовое обслуживание	размещение объектов капитального строительства, предназначенных для оказания населению или организациям бытовых услуг (мастерские мелкого ремонта, ателье, бани, парикмахерские, прачечные, химчистки, похоронные бюро)	<p>предельное максимальное количество этажей – 4 надземных этажа.</p> <p>Минимальные отступы от границ земельных участков в целях определения мест допустимого размещения зданий, строений, сооружений, за пределами которых запрещено строительство зданий, строений, сооружений – 3 м.</p> <p>В условиях реконструкции существующей застройки отступы от границ земельного участка формируются в соответствии со сложившейся линией застройки или по красной линии.</p> <p>Размеры земельных участков – не менее 200 кв. м.</p> <p>Максимальный процент застройки в границах земельного участка, включая здания, строения, сооружения, в том числе обеспечивающие функционирование объекта – 75%.</p> <p>Минимальный процент озеленения – 15%.</p> <p>Минимальное количество мест для стоянки автомобилей – 5 машино-мест на 100 кв. м общей площади, но не менее 1 машино-место на 5 работающих</p>
5.	Амбулаторно-поликлиническое обслуживание	размещение объектов капитального строительства, предназначенных для оказания гражданам амбулаторно-поликлинической медицинской помощи (поликлиники, фельдшерские пункты, пункты здравоохранения, центры матери и ребенка, диагностические центры, молочные кухни, станции донорства крови, клинические лаборатории)	<p>предельное максимальное количество этажей – 4 надземных этажа.</p> <p>Минимальные отступы от границ земельных участков в целях определения мест допустимого размещения зданий, строений, сооружений, за пределами которых запрещено строительство зданий, строений, сооружений – 5 м.</p> <p>В условиях реконструкции существующей застройки отступы от границ земельного участка формируются в соответствии со сложившейся линией застройки или по красной линии.</p> <p>Размеры земельных участков – не менее 500 кв. м.</p> <p>Максимальный процент застройки в границах земельного участка, включая здания, строения, сооружения, в том числе обеспечивающие функционирование объекта – 50%.</p> <p>Минимальный процент озеленения – 40%.</p> <p>Минимальное количество мест для стоянки автомобилей – 10 машино-мест на 100 посещений, но не менее 2 машино-места на 1 объект</p>
6.	Дошкольное, начальное и среднее общее образование	размещение объектов капитального строительства, предназначенных для просвещения, дошкольного, начального и среднего общего образования (детские ясли, детские сады, школы, лицеи, гимназии, художественные, музыкальные школы, образовательные кружки и иные организации, осуществляющие деятельность по воспитанию, образованию и просвещению), в том числе зданий, спортивных сооружений, предназначенных для	<p>предельное максимальное количество этажей – 4 надземных этажа.</p> <p>Минимальные отступы от границ земельных участков в целях определения мест допустимого размещения зданий, строений, сооружений, за пределами которых запрещено строительство зданий, строений, сооружений – 5 м.</p> <p>Размеры земельных участков:</p> <ul style="list-style-type: none"> – дошкольные образовательные организации – не менее 1750 кв. м; – общеобразовательные организации – не менее 10000 кв. м; – организации дополнительного образования – не менее 450 кв. м. <p>Максимальный процент застройки в границах земельного участка, включая здания, строения, сооружения, в том числе обеспечивающие функционирование объекта – 60%.</p> <p>Минимальный процент озеленения – 20%</p>

1	2	3	4
		занятия обучающихся физической культурой и спортом	
7.	Общественное питание	размещение объектов капитального строительства в целях устройства мест общественного питания (рестораны, кафе, столовые, закусочные, бары)	<p>предельное максимальное количество этажей – 3 надземных этажа.</p> <p>Минимальные отступы от границ земельных участков в целях определения мест допустимого размещения зданий, строений, сооружений, за пределами которых запрещено строительство зданий, строений, сооружений – 3 м.</p> <p>В условиях реконструкции существующей застройки отступы от границ земельного участка формируются в соответствии со сложившейся линией застройки или по красной линии.</p> <p>Размеры земельных участков – не менее 200 кв. м.</p> <p>Максимальный процент застройки в границах земельного участка, включая здания, строения, сооружения, в том числе обеспечивающие функционирование объекта – 75%.</p> <p>Минимальный процент озеленения – 15%.</p> <p>Минимальное количество мест для стоянки автомобилей – 10 машино-мест на 50 посадочных мест</p>
8.	Магазины	размещение объектов капитального строительства, предназначенных для продажи товаров, торговая площадь которых составляет до 5000 кв. м	<p>предельное максимальное количество этажей – 3 надземных этажа.</p> <p>Минимальные отступы от границ земельных участков в целях определения мест допустимого размещения зданий, строений, сооружений, за пределами которых запрещено строительство зданий, строений, сооружений – 3 м.</p> <p>В условиях реконструкции существующей застройки отступы от границ земельного участка формируются в соответствии со сложившейся линией застройки или по красной линии.</p> <p>Размеры земельных участков – не менее 200 кв. м.</p> <p>Максимальная торговая площадь – не более 1000 кв. м.</p> <p>Максимальный процент застройки в границах земельного участка, включая здания, строения, сооружения, в том числе обеспечивающие функционирование объекта – 75%.</p> <p>Минимальный процент озеленения – 15%.</p> <p>Минимальное количество мест для стоянки автомобилей:</p> <ul style="list-style-type: none"> – для магазинов с торговой площадью менее 200 кв. м – 3 машино-места на 1 объект; – для объектов с торговой площадью более 200 кв. м – 10 машино-мест на 100 кв. м торговой площади
9.	Обеспечение занятий спортом в помещениях	размещение спортивных клубов, спортивных залов, бассейнов, физкультурно-оздоровительных комплексов в зданиях и сооружениях	<p>предельное максимальное количество этажей – 2 надземных этажа.</p> <p>Минимальные отступы от границ земельных участков в целях определения мест допустимого размещения зданий, строений, сооружений, за пределами которых запрещено строительство зданий, строений, сооружений – 3 м.</p> <p>В условиях реконструкции существующей застройки отступы от границ земельного участка формируются в соответствии со сложившейся линией застройки или по красной линии.</p> <p>Размеры земельных участков – не менее 100 кв. м.</p> <p>Максимальный процент застройки в границах земельного участка, включая здания, строения, сооружения, в том числе обеспечивающие функционирование объекта – 70%.</p> <p>Минимальный процент озеленения – 20%.</p>

1	2	3	4
			Минимальное количество мест для стоянки автомобилей – 30 машино-мест на 100 мест или единовременных посетителей, но не менее 1 машино-место на 100 кв. м общей площади
10.	Площадки для занятий спортом	размещение площадок для занятия спортом и физкультурой на открытом воздухе (физкультурные площадки, беговые дорожки, поля для спортивной игры)	минимальные отступы от границ земельных участков в целях определения мест допустимого размещения сооружений, за пределами которых запрещено строительство сооружений – 3 м. В условиях реконструкции существующей застройки отступы от границ земельного участка формируются в соответствии со сложившейся линией застройки или по красной линии. Размеры земельных участков – не менее 100 кв. м
11.	Обеспечение обороны и безопасности	размещение объектов капитального строительства, необходимых для подготовки и поддержания в боевой готовности Вооруженных Сил Российской Федерации, других войск, воинских формирований и органов управлений ими (размещение военных организаций, внутренних войск, учреждений и других объектов, дислокация войск и сил флота), проведение воинских учений и других мероприятий, направленных на обеспечение боевой готовности воинских частей; размещение зданий военных училищ, военных институтов, военных университетов, военных академий; размещение объектов, обеспечивающих осуществление таможенной деятельности	предельные (минимальные и (или) максимальные) размеры земельных участков, предельные параметры разрешенного строительства, реконструкции объектов капитального строительства не подлежат установлению
12.	Обеспечение внутреннего правопорядка	размещение объектов капитального строительства, необходимых для подготовки и поддержания в готовности органов внутренних дел, Росгвардии и спасательных служб, в которых существует военизированная служба; размещение объектов гражданской обороны, за исключением объектов гражданской обороны, являющихся частями производственных зданий	предельное максимальное количество этажей – 4 надземных этажа. Минимальные отступы от границ земельных участков в целях определения мест допустимого размещения зданий, строений, сооружений, за пределами которых запрещено строительство зданий, строений, сооружений – 5 м. В условиях реконструкции существующей застройки отступы от границ земельного участка формируются в соответствии со сложившейся линией застройки или по красной линии. Размеры земельных участков – не менее 300 кв. м. Максимальный процент застройки в границах земельного участка, включая здания, строения, сооружения, в том числе обеспечивающие функционирование объекта – 75%. Минимальный процент озеленения – 15%. Минимальное количество мест для стоянки автомобилей – 15 машино-мест на 100 работающих, но не менее 2 машино-места на 1 объект

1	2	3	4
13.	Служебные гаражи	размещение постоянных или временных гаражей, стоянок для хранения служебного автотранспорта, используемого в целях осуществления видов деятельности, предусмотренных видами разрешенного использования с кодами 3.0, 4.0 Классификатора видов разрешенного использования земельных участков, а также для стоянки и хранения транспортных средств общего пользования, в том числе в депо	<p>предельное максимальное количество этажей – 8 надземных этажей.</p> <p>Минимальные отступы от границ земельных участков в целях определения мест допустимого размещения зданий, строений, сооружений, за пределами которых запрещено строительство зданий, строений, сооружений:</p> <ul style="list-style-type: none"> – для постоянных или временных гаражей с несколькими стояночными местами, стоянок (парковок), гаражей – 1,5 м; – для многоярусных объектов – 3 м. <p>В условиях реконструкции существующей застройки отступы от границ земельного участка формируются в соответствии со сложившейся линией застройки или по красной линии.</p> <p>Размеры земельных участков для гаража с одним стояночным местом:</p> <ul style="list-style-type: none"> – минимальный – 25 кв. м; – максимальный – 40 кв. м. <p>Максимальный процент застройки в границах земельного участка, включая здания, строения, сооружения, в том числе обеспечивающие функционирование объекта – 75%</p>
14.	Коммунальное обслуживание	размещение зданий и сооружений в целях обеспечения физических и юридических лиц коммунальными услугами. Содержание данного вида разрешенного использования включает в себя содержание видов разрешенного использования с кодами 3.1.1 - 3.1.2 Классификатора видов разрешенного использования земельных участков	<p>предельное максимальное количество этажей – 2 надземных этажа.</p> <p>Минимальные отступы от границ земельных участков в целях определения мест допустимого размещения зданий, строений, сооружений, за пределами которых запрещено строительство зданий, строений, сооружений – 0,5 м.</p> <p>В условиях реконструкции существующей застройки отступы от границ земельного участка формируются в соответствии со сложившейся линией застройки или по красной линии.</p> <p>Размеры земельных участков для объектов, предназначенных для приема физических и юридических лиц в связи с предоставлением им коммунальных услуг – не менее 300 кв. м.</p> <p>Размеры земельных участков для объектов обеспечения физических и юридических лиц коммунальными услугами не подлежат установлению.</p>
15.	Предоставление коммунальных услуг	размещение зданий и сооружений, обеспечивающих поставку воды, тепла, электричества, газа, отвод канализационных стоков, очистку и уборку объектов недвижимости (котельных, водозаборов, очистных сооружений, насосных станций, водопроводов, линий электропередач, трансформаторных подстанций, газопроводов, линий связи, телефонных станций, канализаций, стоянок, гаражей и мастерских для обслуживания уборочной и аварийной техники, сооружений, необходимых для сбора и плавки снега)	<p>Максимальный процент застройки в границах земельного участка, включая здания, строения, сооружения, в том числе обеспечивающие функционирование объекта – 90%</p>

1	2	3	4
16.	Административные здания организаций, обеспечивающих предоставление коммунальных услуг	размещение зданий, предназначенных для приема физических и юридических лиц в связи с предоставлением им коммунальных услуг	
17.	Историко-культурная деятельность	сохранение и изучение объектов культурного наследия народов Российской Федерации (памятников истории и культуры), в том числе: объектов археологического наследия, достопримечательных мест, мест бытования исторических промыслов, производств и ремесел, исторических поселений, недействующих военных и гражданских захоронений, объектов культурного наследия, хозяйственная деятельность, являющаяся историческим промыслом или ремеслом, а также хозяйственная деятельность, обеспечивающая познавательный туризм	предельные (минимальные и (или) максимальные) размеры земельных участков, предельные параметры разрешенного строительства, реконструкции объектов капитального строительства не подлежат установлению
18.	Улично-дорожная сеть	размещение объектов улично-дорожной сети: автомобильных дорог, трамвайных путей и пешеходных тротуаров в границах населенных пунктов, пешеходных переходов, бульваров, площадей, проездов, велодорожек и объектов велотранспортной и инженерной инфраструктуры; размещение придорожных стоянок (парковок) транспортных средств в границах городских улиц и дорог, за исключением предусмотренных видами разрешенного использования с кодами 2.7.1, 4.9, 7.2.3 Классификатора видов разрешенного использования земельных участков, а также некапитальных сооружений,	предельные (минимальные и (или) максимальные) размеры земельных участков, предельные параметры разрешенного строительства, реконструкции объектов капитального строительства не подлежат установлению

1	2	3	4
		предназначенных для охраны транспортных средств	
19.	Благоустройство территории	размещение декоративных, технических, планировочных, конструктивных устройств, элементов озеленения, различных видов оборудования и оформления, малых архитектурных форм, некапитальных нестационарных строений и сооружений, информационных щитов и указателей, применяемых как составные части благоустройства территории, общественных туалетов	

3.3.2. Условно разрешенные виды и параметры использования земельных участков и объектов капитального строительства

№ п/п	Виды разрешенного использования		Параметры разрешенного использования
	наименование вида использования	описание вида использования	
1	2	3	4
1.	Для индивидуального жилищного строительства	размещение жилого дома (отдельно стоящего здания количеством надземных этажей не более чем три, высотой не более двадцати метров, которое состоит из комнат и помещений вспомогательного использования, предназначенных для удовлетворения гражданами бытовых и иных нужд, связанных с их проживанием в таком здании, не предназначенного для раздела на самостоятельные объекты недвижимости); выращивание сельскохозяйственных культур; размещение индивидуальных гаражей	предельное максимальное количество этажей – 3 надземных этажа Минимальные отступы от границ земельных участков в целях определения мест допустимого размещения зданий, строений, сооружений, за пределами которых запрещено строительство зданий, строений, сооружений – 3 м. В условиях реконструкции существующей застройки отступы от границ земельного участка формируются в соответствии со сложившейся линией застройки или по красной линии. Вспомогательные здания и хозяйственные строения, за исключением гаражей, размещать со стороны улиц не допускается. Размеры земельных участков: – минимальный – 300 кв. м; – максимальный – 2000 кв. м. Максимальный процент застройки в границах земельного участка, включая здания, строения, сооружения, в том числе обеспечивающие функционирование объекта – 60%. Минимальная площадь застройки: – индивидуальным жилым домом высотой не выше одного наземного этажа – 29 кв. м; – индивидуальным жилым домом высотой от двух до трех наземных этажей – 23 кв. м.

1	2	3	4
		и хозяйственных построек	Минимальный процент озеленения – 30%. Минимальное количество мест хранения автомобилей – 1 машино-место на 1 домовладение
2.	Деловое управление	размещение объектов капитального строительства с целью: размещения объектов управленческой деятельности, не связанной с государственным или муниципальным управлением и оказанием услуг, а также с целью обеспечения совершения сделок, не требующих передачи товара в момент их совершения между организациями, в том числе биржевая деятельность (за исключением банковской и страховой деятельности)	предельное максимальное количество этажей – 5 надземных этажей. Минимальные отступы от границ земельных участков в целях определения мест допустимого размещения зданий, строений, сооружений, за пределами которых запрещено строительство зданий, строений, сооружений – 3 м. В условиях реконструкции существующей застройки отступы от границ земельного участка формируются в соответствии со сложившейся линией застройки или по красной линии. Размеры земельных участков – не менее 200 кв. м. Максимальный процент застройки в границах земельного участка, включая здания, строения, сооружения, в том числе обеспечивающие функционирование объекта – 75%. Минимальный процент озеленения – 15%. Минимальное количество мест для стоянки автомобилей – 1 машино-место на 50 кв. м общей площади, но не менее 35 машино-мест на 100 работающих
3.	Государственное управление	размещение зданий, предназначенных для размещения государственных органов, государственного пенсионного фонда, органов местного самоуправления, судов, а также организаций, непосредственно обеспечивающих их деятельность или оказывающих государственные и (или) муниципальные услуги	
4.	Банковская и страховая деятельность	размещение объектов капитального строительства, предназначенных для размещения организаций, оказывающих банковские и страховые услуги	
5.	Амбулаторное ветеринарное обслуживание	размещение объектов капитального строительства, предназначенных для оказания ветеринарных услуг без содержания животных	предельное максимальное количество этажей – 3 надземных этажа. Минимальные отступы от границ земельных участков в целях определения мест допустимого размещения зданий, строений, сооружений, за пределами которых запрещено строительство зданий, строений, сооружений – 3 м. В условиях реконструкции существующей застройки отступы от границ земельного участка формируются в соответствии со сложившейся линией застройки или по красной линии. Размеры земельных участков – не менее 200 кв. м. Максимальный процент застройки в границах земельного участка, включая здания, строения, сооружения, в том числе обеспечивающие функционирование объекта – 75%. Минимальный процент озеленения – 15%.

1	2	3	4
			Минимальное количество мест для стоянки автомобилей – 7 машино-мест на 100 посещений, но не менее 2 машино-места на 1 объект
6.	Объекты торговли (торговые центры, торгово-развлекательные центры (комплексы))	размещение объектов капитального строительства, общей площадью свыше 5000 кв. м с целью размещения одной или нескольких организаций, осуществляющих продажу товаров, и (или) оказание услуг в соответствии с содержанием видов разрешенного использования с кодами 4.5, 4.6, 4.8 – 4.8.2 Классификатора видов разрешенного использования земельных участков; размещение гаражей и (или) стоянок для автомобилей сотрудников и посетителей торгового центра	предельное максимальное количество этажей – 5 надземных этажей. Минимальные отступы от границ земельных участков в целях определения мест допустимого размещения зданий, строений, сооружений, за пределами которых запрещено строительство зданий, строений, сооружений – 5 м. В условиях реконструкции существующей застройки отступы от границ земельного участка формируются в соответствии со сложившейся линией застройки или по красной линии. Размеры земельных участков – не менее 1250 кв. м. Максимальный процент застройки в границах земельного участка, включая здания, строения, сооружения, в том числе обеспечивающие функционирование объекта – 75%. Минимальный процент озеленения – 15%. Минимальное количество мест для стоянки автомобилей – 10 машино-мест на 100 кв. м торговой площади
7.	Рынки	размещение объектов капитального строительства, сооружений, предназначенных для организации постоянной или временной торговли (ярмарка, рынок, базар), с учетом того, что каждое из торговых мест не располагает торговой площадью более 200 кв. м; размещение гаражей и (или) стоянок для автомобилей сотрудников и посетителей рынка	предельное максимальное количество этажей – 2 надземных этажа. Минимальные отступы от границ земельных участков в целях определения мест допустимого размещения зданий, строений, сооружений, за пределами которых запрещено строительство зданий, строений, сооружений – 3 м. В условиях реконструкции существующей застройки отступы от границ земельного участка формируются в соответствии со сложившейся линией застройки или по красной линии. Размеры земельных участков – не менее 1000 кв. м. Максимальный процент застройки в границах земельного участка, включая здания, строения, сооружения, в том числе обеспечивающие функционирование объекта – 75%. Вспомогательные и хозяйственные строения размещать со стороны улиц не допускается. Минимальный процент озеленения – 15%. Минимальное количество мест для стоянки автомобилей – 10 машино-мест на 100 кв. м торговой площади
8.	Гостиничное обслуживание	размещение гостиниц, а также иных зданий, используемых с целью извлечения предпринимательской выгоды из предоставления жилого помещения для временного проживания в них	предельное максимальное количество этажей – 5 надземных этажей. Минимальные отступы от границ земельных участков в целях определения мест допустимого размещения зданий, строений, сооружений, за пределами которых запрещено строительство зданий, строений, сооружений – 5 м. В условиях реконструкции существующей застройки отступы от границ земельного участка формируются в соответствии со сложившейся линией застройки или по красной линии. Размеры земельных участков – не менее 1000 кв. м. Максимальный процент застройки в границах земельного участка, включая здания, строения, сооружения, в том числе обеспечивающие функционирование объекта – 75%. Минимальный процент озеленения – 15%.

1	2	3	4
			Минимальное количество мест для стоянки автомобилей – 1 машино-место на 200 кв. м общей площади, но не менее 1 машино-место на 5 номеров
9.	Дома социального обслуживания	размещение зданий, предназначенных для размещения домов престарелых, домов ребенка, детских домов, пунктов ночлега для бездомных граждан; размещение объектов капитального строительства для временного размещения вынужденных переселенцев, лиц, признанных беженцами	предельное максимальное количество этажей – 3 надземных этажа. Минимальные отступы от границ земельных участков в целях определения мест допустимого размещения зданий, строений, сооружений, за пределами которых запрещено строительство зданий, строений, сооружений – 3 м. В условиях реконструкции существующей застройки отступы от границ земельного участка формируются в соответствии со сложившейся линией застройки или по красной линии. Размеры земельных участков – не менее 200 кв. м. Максимальный процент застройки в границах земельного участка, включая здания, строения, сооружения, в том числе обеспечивающие функционирование объекта – 75%. Минимальный процент озеленения – 15%.
10.	Оказание социальной помощи населению	размещение зданий, предназначенных для служб психологической и бесплатной юридической помощи, социальных, пенсионных и иных служб (службы занятости населения, пункты питания малоимущих граждан), в которых осуществляется прием граждан по вопросам оказания социальной помощи и назначения социальных или пенсионных выплат, а также для размещения общественных некоммерческих организаций: некоммерческих фондов, благотворительных организаций, клубов по интересам	Минимальное количество мест для стоянки автомобилей – 15 машино-мест на 100 работающих, но не менее 2 машино-места на 1 объект
11.	Оказание услуг связи	размещение зданий, предназначенных для размещения пунктов оказания услуг почтовой, телеграфной, междугородней и международной телефонной связи	
12.	Культурное развитие	размещение зданий и сооружений, предназначенных для размещения объектов культуры. Содержание данного вида разрешенного использования включает в себя содержание видов разрешенного использования с кодами 3.6.1 - 3.6.3	предельное максимальное количество этажей – 3 надземных этажа. Минимальные отступы от границ земельных участков в целях определения мест допустимого размещения зданий, строений, сооружений, за пределами которых запрещено строительство зданий, строений, сооружений – 3 м. В условиях реконструкции существующей застройки отступы от границ земельного участка формируются в соответствии со сложившейся линией застройки или по красной линии. Размеры земельных участков – не менее 500 кв. м.

1	2	3	4
		Классификатора видов разрешенного использования земельных участков	Максимальный процент застройки в границах земельного участка, включая здания, строения, сооружения, в том числе обеспечивающие функционирование объекта – 75%. Минимальный процент озеленения – 15%. Минимальное количество мест для стоянки автомобилей – 25 машино-мест на 100 мест или единовременных посетителей
13.	Объекты культурно-досуговой деятельности	размещение зданий, предназначенных для размещения музеев, выставочных залов, художественных галерей, домов культуры, библиотек, кинотеатров и кинозалов, театров, филармоний, концертных залов, планетариев	
14.	Цирки и зверинцы	размещение зданий и сооружений для размещения цирков, зверинцев, зоопарков, зоосадов, океанариумов и осуществления сопутствующих видов деятельности по содержанию диких животных в неволе	
15.	Парки культуры и отдыха	размещение парков культуры и отдыха	предельное максимальное количество этажей – 2 надземных этажа. Минимальные отступы от границ земельных участков в целях определения мест допустимого размещения зданий, строений, сооружений, за пределами которых запрещено строительство зданий, строений, сооружений – 3 м. Размеры земельных участков – 3 га. Максимальный процент застройки в границах земельного участка, включая здания, строения, сооружения, в том числе обеспечивающие функционирование объекта – 20%. Минимальный процент озеленения – 60%. Минимальное количество мест для стоянки автомобилей – 25 машино-мест на 100 мест или единовременных посетителей
16.	Хранение автотранспорта	размещение отдельно стоящих и пристроенных гаражей, в том числе подземных, предназначенных для хранения автотранспорта, в том числе с разделением на машино-места, за исключением гаражей, размещение которых предусмотрено содержанием вида разрешенного использования с кодом 4.9 Классификатора видов разрешенного использования земельных участков	предельное максимальное количество этажей – 3 надземных этажа. Минимальные отступы от границ земельных участков в целях определения мест допустимого размещения зданий, строений, сооружений, за пределами которых запрещено строительство зданий, строений, сооружений: – для многоярусных объектов – 3 м; – для отдельно стоящих гаражей – 1,5 м; – в случае размещения на смежном участке пристроенного здания – 0 м. В условиях реконструкции существующей застройки отступы от границ земельного участка формируются в соответствии со сложившейся линией застройки или по красной линии. Размеры земельных участков – не менее 40 кв. м на 1 машино-место для гаражей. Максимальный процент застройки в границах земельного участка, включая здания, строения, сооружения, в том числе обеспечивающие функционирование объекта – 75%

3.3.3. Вспомогательные виды и параметры разрешенного использования земельных участков и объектов капитального строительства

№ п/п	Виды разрешенного использования		Параметры разрешенного использования
	наименование вида использования	описание вида использования	
1	2	3	4
1.	Хранение автотранспорта	размещение отдельно стоящих и пристроенных гаражей, в том числе подземных, предназначенных для хранения автотранспорта, в том числе с разделением на машино-места, за исключением гаражей, размещение которых предусмотрено содержанием вида разрешенного использования с кодом 4.9 Классификатора видов разрешенного использования земельных участков	предельное максимальное количество этажей – 3 надземных этажа. Минимальные отступы от границ земельных участков в целях определения мест допустимого размещения зданий, строений, сооружений, за пределами которых запрещено строительство зданий, строений, сооружений: – для многоярусных объектов – 3 м; – для отдельно стоящих гаражей – 1,5 м; – в случае размещения на смежном участке пристроенного здания – 0 м. В условиях реконструкции существующей застройки отступы от границ земельного участка формируются в соответствии со сложившейся линией застройки или по красной линии. Размеры земельных участков не подлежат установлению. Максимальный процент застройки в границах земельного участка не подлежит установлению
2.	Предоставление коммунальных услуг	размещение зданий и сооружений, обеспечивающих поставку воды, тепла, электричества, газа, отвод канализационных стоков, очистку и уборку объектов недвижимости (котельных, водозаборов, очистных сооружений, насосных станций, водопроводов, линий электропередач, трансформаторных подстанций, газопроводов, линий связи, телефонных станций, канализаций, стоянок, гаражей и мастерских для обслуживания уборочной и аварийной техники, сооружений, необходимых для сбора и плавки снега)	предельное максимальное количество этажей – 1 надземный этаж. Минимальные отступы от границ земельных участков в целях определения мест допустимого размещения зданий, строений, сооружений, за пределами которых запрещено строительство зданий, строений, сооружений – 0,5 м. В условиях реконструкции существующей застройки отступы от границ земельного участка формируются в соответствии со сложившейся линией застройки или по красной линии. Размеры земельных участков не подлежат установлению. Максимальный процент застройки в границах земельного участка не подлежит установлению
3.	Улично-дорожная сеть	размещение объектов улично-дорожной сети: автомобильных дорог, трамвайных путей и пешеходных тротуаров в границах населенных пунктов, пешеходных переходов,	предельные (минимальные и (или) максимальные) размеры земельных участков, предельные параметры разрешенного строительства, реконструкции объектов капитального строительства не подлежат установлению

1	2	3	4
		бульваров, площадей, проездов, велосипедных дорожек и объектов велосипедной и инженерной инфраструктуры; размещение придорожных стоянок (парковок) транспортных средств в границах городских улиц и дорог, за исключением предусмотренных видами разрешенного использования с кодами 2.7.1, 4.9, 7.2.3 Классификатора видов разрешенного использования земельных участков, а также некапитальных сооружений, предназначенных для охраны транспортных средств	
4.	Благоустройство территории	размещение декоративных, технических, планировочных, конструктивных устройств, элементов озеленения, различных видов оборудования и оформления, малых архитектурных форм, некапитальных нестационарных строений и сооружений, информационных щитов и указателей, применяемых как составные части благоустройства территории, общественных туалетов	

3.3.4. Ограничения использования земельных участков и объектов капитального строительства

№ п/п	Наименование зоны с особыми условиями использования территорий	Ограничения использования земельных участков и объектов капитального строительства
1	2	3
1.	Охранная зона инженерных коммуникаций (25:28-6.249, 25:28-6.233, 25:28-6.220, 25:28-6.199, 25:28-6.175, 25:28-6.135, 25:28-6.45, 25:28-6.4, 25:28-6.57, 25:28-6.483, 25:28-6.735, 25:28-6.405, 25:28-6.349, 25:28-6.83, 25:28-6.38, 25:28-6.411, 25:28-6.294, 25:28-6.467, 25:28-6.307,	в соответствии со сведениями Единого государственного реестра недвижимости

1	2	3
	25:28-6.464, 25:28-6.430, 25:28-6.397, 25:28-6.318, 25:28-6.468, 25:28-6.321, 25:28-6.477, 25:28-6.283)	
2.	Охранная зона линий и сооружений связи и линий и сооружений радиофикации (25:28-6.398, 25:28-6.336)	постановление Правительства Российской Федерации от 09.06.1995 № 578 «Об утверждении Правил охраны линий и сооружений связи Российской Федерации»
3.	Иная зона с особыми условиями использования территории (25:28-6.125)	постановление Правительства Российской Федерации от 05.05.2014 № 405 «Об установлении запретных и иных зон с особыми условиями использования земель для обеспечения функционирования военных объектов вооруженных сил Российской Федерации, других войск, воинских формирований и органов, выполняющих задачи в области обороны страны»
4.	Охранная зона (25:28-6.476)	Федеральный закон от 25.06.2002 № 73-ФЗ «Об объектах культурного наследия (памятниках истории и культуры) народов Российской Федерации»
5.	Зеленая зона (25:28-6.343)	Федеральный закон от 25.06.2002 № 73-ФЗ «Об объектах культурного наследия (памятниках истории и культуры) народов Российской Федерации»
6.	Зона регулирования застройки и хозяйственной деятельности (25:28-6.368)	Федеральный закон от 25.06.2002 № 73-ФЗ «Об объектах культурного наследия (памятниках истории и культуры) народов Российской Федерации»
7.	Зона охраняемого природного ландшафта (25:28-6.360)	Федеральный закон от 25.06.2002 № 73-ФЗ «Об объектах культурного наследия (памятниках истории и культуры) народов Российской Федерации»
8.	Зоны с особыми условиями использования территории (25:28-6.769, 25:28-6.773, 25:28-6.775, 25:28-6.770, 25:28-6.772)	Водный кодекс Российской Федерации
9.	Охранная зона геодезического пункта (25:28-6.110)	постановление Правительства Российской Федерации от 21.08.2019 № 1080 «Об охранных зонах пунктов государственной геодезической сети, государственной нивелирной сети и государственной гравиметрической сети»
10.	Зона охраны объекта культурного наследия (25:28-6.442)	Федеральный закон от 25.06.2002 № 73-ФЗ «Об объектах культурного наследия (памятниках истории и культуры) народов Российской Федерации»
11.	Охранная зона особо охраняемого природного объекта (25:28-6.5)	решение Приморского краевого совета народных депутатов от 29.11.1974 № 991 «О признании водных объектов Приморского края памятниками природы»
12.	Прибрежная защитная полоса (25:28-6.190)	Водный кодекс Российской Федерации
13.	Водоохранная зона (25:28-6.134)	Водный кодекс Российской Федерации

3.3.5. Расчетные показатели минимально допустимого уровня обеспеченности территории объектами коммунальной, транспортной, социальной инфраструктур и расчетные показатели максимально допустимого уровня территориальной доступности указанных объектов для населения в границах территорий, в которых предусматривается осуществление деятельности по комплексному развитию

3.3.5.1. Для объектов социальной инфраструктуры местного значения городского округа

№ п/п	Тип застройки	Вид объекта	Обеспеченность объектами		Территориальная доступность объектов
			потребность в мощности объекта на 10 га территории объектов жилого назначения, мест	потребность в территории для размещения объекта на 10 га территории объектов жилого назначения, кв. м	
1	2	3	4	5	6
1.	Малозэтажная многоквартирная жилая застройка	дошкольные образовательные организации	255	9690	10 минут пешеходной доступности (500 м)
		общеобразовательные организации	240	13200	10 минут пешеходной доступности (750 м), за исключением населенных пунктов с численностью населения от 1 до 5 тыс. человек – 15 минут транспортной доступности
		организации дополнительного образования	210	3150	
		плоскостные спортивные сооружения	3420	4446	
2.	Среднеэтажная жилая застройка	дошкольные образовательные организации	323	12274	10 минут пешеходной доступности (500 м)
		общеобразовательные организации	304	16720	10 минут пешеходной доступности (750 м), за исключением населенных пунктов с численностью населения от 1 до 5 тыс. человек – 15 минут транспортной доступности
		организации дополнительного образования	266	3990	
		плоскостные спортивные	4332	5632	

1	2	3	4	5	6
		сооружения			доступности в одну сторону (при средней скорости 4,5 км/час) (1500 м)
3.	Индивидуальная жилая застройка с размером земельного участка до 600 кв. м	дошкольные образовательные организации	45	1696	15 минут пешеходной доступности (870 м)
		общеобразовательные организации	42	2310	15 минут пешеходной доступности (1125 м), за исключением населенных пунктов с численностью населения от 1 до 5 тыс. человек – 15 минут транспортной доступности
		организации дополнительного образования	37	551	
		плоскостные спортивные сооружения	599	778	20 минут пешеходной доступности в одну сторону (при средней скорости 4,5 км/час) (1500 м)
4.	Индивидуальная жилая застройка с размером земельного участка от 600 до 1000 кв. м	дошкольные образовательные организации	24	904	15 минут пешеходной доступности (870 м)
		общеобразовательные организации	22	1232	15 минут пешеходной доступности (1125 м), за исключением населенных пунктов с численностью населения от 1 до 5 тыс. человек – 15 минут транспортной доступности
		организации дополнительного образования	20	294	
		плоскостные спортивные сооружения	319	415	20 минут пешеходной доступности в одну сторону (при средней скорости 4,5 км/час) (1500 м)
5.	Индивидуальная жилая застройка с размером земельного участка от 1000 до 1500 кв. м	дошкольные образовательные организации	16	598	15 минут пешеходной доступности (870 м)
		общеобразовательные организации	15	814	10 минут транспортной доступности, за исключением населенных пунктов с численностью населения от 1 до 5 тыс. человек – 15 минут транспортной
		организации дополнительного образования	13	194	

1	2	3	4	5	6
					доступности
		плоскостные спортивные сооружения	211	274	20 минут пешеходной доступности в одну сторону (при средней скорости 4,5 км/час) (1500 м)
6.	Индивидуальная жилая застройка с размером земельного участка от 1500 до 2000 кв. м	дошкольные образовательные организации	11	420	15 минут пешеходной доступности (870 м)
		общеобразовательные организации	10	572	10 минут транспортной доступности, за исключением населенных пунктов с численностью населения от 1 до 5 тыс. человек – 15 минут транспортной доступности
		организации дополнительного образования	9	137	
		плоскостные спортивные сооружения	148	193	20 минут пешеходной доступности в одну сторону (при средней скорости 4,5 км/час) (1500 м)

3.3.5.2. Для объектов транспортной инфраструктуры местного значения городского округа

№ п/п	Вид объекта	Обеспеченность объектами		Территориальная доступность объектов транспортной инфраструктуры, м
		потребность в мощности	потребность в территории, для размещения объекта, кв. м	
1	2	3	4	4
1.	Автомобильные дороги местного значения в границах городского округа	– 2,6 км протяженности улично-дорожной сети на 1 кв. км территории городских населенных пунктов; – 1,5 км протяженности улично-дорожной сети на 1 кв. км территории сельских населенных пунктов	не нормируется	не нормируется
2.	Гаражи и открытые стоянки для постоянного хранения индивидуальных легковых автомобилей для малоэтажной многоквартирной жилой застройки	не менее 90% расчетного числа индивидуальных легковых автомобилей	для гаражей на 1 машино-место: – одноэтажные – 30; – двухэтажные – 20; – трехэтажные – 14; – четырехэтажные – 12;	– не более 800; – в районах реконструкции или с неблагоприятной гидрогеологической обстановкой – не более 1500

1	2	3	4	4
3.	Гаражи и открытые стоянки для постоянного хранения индивидуальных легковых автомобилей для среднеэтажной жилой застройки	для территорий площадью более 15 га – не менее 10% расчетного числа индивидуальных легковых автомобилей	– пятиэтажные – 10. Для наземных стоянок на 1 машино-место – 25	– не более 500; – в районах реконструкции или с неблагоприятной гидрогеологической обстановкой – не более 1500

3.3.5.3. Для объектов коммунальной инфраструктуры местного значения городского округа

Расчетные показатели минимально-допустимого уровня обеспеченности территории объектами коммунальной инфраструктуры местного значения городского округа и расчетные показатели максимально допустимого уровня территориальной доступности таких объектов для населения не нормируются.

3.4. Зона застройки многоэтажными жилыми домами (9 этажей и более) (Ж 4)

3.4.1. Основные виды и параметры разрешенного использования земельных участков и объектов капитального строительства

№ п/п	Виды разрешенного использования		Параметры разрешенного использования
	наименование вида использования	описание вида использования	
1	2	3	4
1.	Многоэтажная жилая застройка (высотная застройка)	размещение многоквартирных домов этажностью девять этажей и выше; благоустройство и озеленение придомовых территорий; обустройство спортивных и детских площадок, хозяйственных площадок и площадок для отдыха; размещение подземных гаражей и автостоянок, размещение объектов обслуживания жилой застройки во встроенных, пристроенных и встроенно-пристроенных помещениях многоквартирного дома в отдельных помещениях дома, если площадь таких	предельное минимальное количество этажей – 9 надземных этажей. Предельное максимальное количество этажей – 30 надземных этажей. Минимальные отступы от границ земельных участков в целях определения мест допустимого размещения зданий, строений, сооружений, за пределами которых запрещено строительство зданий, строений, сооружений: – 3 м; – 0 м в случае размещения на смежном участке пристроенного здания; – 5 м со стороны улично-дорожной сети, за исключением проездов. В условиях реконструкции существующей застройки отступы от границ земельного участка формируются в соответствии со сложившейся линией застройки или по красной линии. Размеры земельных участков – не менее 2500 кв. м. Максимальный процент застройки в границах земельного участка, включая здания, строения, сооружения, в том числе обеспечивающие функционирование объекта – 60%.

1	2	3	4
		помещений в многоквартирном доме не составляет более 15% от общей площади дома	<p>Максимальный коэффициент использования земельного участка для жилищного строительства – 2,5.</p> <p>Коэффициент использования земельного участка для жилищного строительства – отношение общей площади всех жилых помещений здания к площади земельного участка. Общая площадь жилых помещений определяется в соответствии с Жилищным кодексом Российской Федерации.</p> <p>Минимальный процент озеленения – 30%.</p> <p>Минимальное количество мест для хранения автомобилей – 1 машино-место на 100 кв. м жилой площади, но не менее 0,5 машино-мест на 1 квартиру.</p> <p>В случае отклонения от предельно допустимых параметров в части обеспечения местами парковки автомобилей, необходимо обоснование наличия мест хранения автомобилей, доступных для неограниченного круга лиц, в пределах пешеходной территориальной доступности – 500 м</p>
2.	Среднеэтажная жилая застройка	<p>размещение многоквартирных домов этажностью не выше восьми этажей; благоустройство и озеленение;</p> <p>размещение подземных гаражей и автостоянок;</p> <p>обустройство спортивных и детских площадок, площадок для отдыха;</p> <p>размещение объектов обслуживания жилой застройки во встроенных, пристроенных и встроенно-пристроенных помещениях многоквартирного дома, если общая площадь таких помещений в многоквартирном доме не составляет более 20% общей площади помещений дома</p>	<p>предельное минимальное количество этажей – 5 надземных этажей.</p> <p>Предельное максимальное количество этажей – 8 надземных этажей.</p> <p>Минимальные отступы от границ земельных участков в целях определения мест допустимого размещения зданий, строений, сооружений, за пределами которых запрещено строительство зданий, строений, сооружений:</p> <ul style="list-style-type: none"> – 3 м; – 0 м в случае размещения на смежном участке пристроенного здания; – 5 м со стороны улично-дорожной сети, за исключением проездов. <p>В условиях реконструкции существующей застройки отступы от границ земельного участка формируются в соответствии со сложившейся линией застройки или по красной линии.</p> <p>Размеры земельных участков – не менее 2000 кв. м.</p> <p>Максимальный процент застройки в границах земельного участка, включая здания, строения, сооружения, в том числе обеспечивающие функционирование объекта – 70%.</p> <p>Максимальный коэффициент использования земельного участка для жилищного строительства – 2.</p> <p>Коэффициент использования земельного участка для жилищного строительства – отношение общей площади всех жилых помещений здания к площади земельного участка. Общая площадь жилых помещений определяется в соответствии с Жилищным кодексом Российской Федерации.</p> <p>Минимальный процент озеленения – 20%.</p> <p>Минимальное количество мест для хранения автомобилей – 1 машино-место на 100 кв. м жилой площади, но не менее 0,6 машино-мест на 1 квартиру.</p> <p>В случае отклонения от предельно допустимых параметров в части обеспечения местами парковки автомобилей, необходимо обоснование наличия мест хранения автомобилей, доступных для неограниченного круга лиц, в пределах пешеходной территориальной</p>

1	2	3	4
			доступности – 500 м
3.	Общежития	размещение зданий, предназначенных для размещения общежитий, предназначенных для проживания граждан на время их работы, службы или обучения, за исключением зданий, размещение которых предусмотрено содержанием вида разрешенного использования с кодом 4.7 Классификатора видов разрешенного использования земельных участков	<p>предельное максимальное количество этажей – 30 надземных этажей.</p> <p>Минимальные отступы от границ земельных участков в целях определения мест допустимого размещения зданий, строений, сооружений, за пределами которых запрещено строительство зданий, строений, сооружений – 5 м.</p> <p>В условиях реконструкции существующей застройки отступы от границ земельного участка формируются в соответствии со сложившейся линией застройки или по красной линии.</p> <p>Размеры земельных участков – не менее 1000 кв. м.</p> <p>Максимальный процент застройки в границах земельного участка, включая здания, строения, сооружения, в том числе обеспечивающие функционирование объекта – 75%.</p> <p>Минимальный процент озеленения – 15%.</p> <p>Минимальное количество мест для стоянки автомобилей – 1 машино-место на 200 кв. м общей площади, но не менее 1 машино-место на 5 комнат</p>
4.	Бытовое обслуживание	размещение объектов капитального строительства, предназначенных для оказания населению или организациям бытовых услуг (мастерские мелкого ремонта, ателье, бани, парикмахерские, прачечные, химчистки, похоронные бюро)	<p>предельное максимальное количество этажей – 5 надземных этажей.</p> <p>Минимальные отступы от границ земельных участков в целях определения мест допустимого размещения зданий, строений, сооружений, за пределами которых запрещено строительство зданий, строений, сооружений – 3 м.</p> <p>В условиях реконструкции существующей застройки отступы от границ земельного участка формируются в соответствии со сложившейся линией застройки или по красной линии.</p> <p>Размеры земельных участков – не менее 200 кв. м.</p> <p>Максимальный процент застройки в границах земельного участка, включая здания, строения, сооружения, в том числе обеспечивающие функционирование объекта – 75%.</p> <p>Минимальный процент озеленения – 15%.</p> <p>Минимальное количество мест для стоянки автомобилей – 5 машино-мест на 100 кв. м общей площади, но не менее 1 машино-место на 5 работающих</p>
5.	Амбулаторно-поликлиническое обслуживание	размещение объектов капитального строительства, предназначенных для оказания гражданам амбулаторно-поликлинической медицинской помощи (поликлиники, фельдшерские пункты, пункты здравоохранения, центры матери и ребенка, диагностические центры, молочные кухни, станции донорства крови, клинические лаборатории)	<p>предельное максимальное количество этажей – 5 надземных этажей.</p> <p>Минимальные отступы от границ земельных участков в целях определения мест допустимого размещения зданий, строений, сооружений, за пределами которых запрещено строительство зданий, строений, сооружений – 5 м.</p> <p>В условиях реконструкции существующей застройки отступы от границ земельного участка формируются в соответствии со сложившейся линией застройки или по красной линии.</p> <p>Размеры земельных участков – не менее 500 кв. м.</p> <p>Максимальный процент застройки в границах земельного участка, включая здания, строения, сооружения, в том числе обеспечивающие функционирование объекта – 45%.</p> <p>Минимальный процент озеленения – 40%.</p> <p>Минимальное количество мест для стоянки автомобилей – 10 машино-мест на 100</p>

1	2	3	4
			посещений, но не менее 2 машино-места на 1 объект
6.	Дошкольное, начальное и среднее общее образование	размещение объектов капитального строительства, предназначенных для просвещения, дошкольного, начального и среднего общего образования (детские ясли, детские сады, школы, лицеи, гимназии, художественные, музыкальные школы, образовательные кружки и иные организации, осуществляющие деятельность по воспитанию, образованию и просвещению), в том числе зданий, спортивных сооружений, предназначенных для занятия обучающихся физической культурой и спортом	<p>предельное максимальное количество этажей – 4 надземных этажа.</p> <p>Минимальные отступы от границ земельных участков в целях определения мест допустимого размещения зданий, строений, сооружений, за пределами которых запрещено строительство зданий, строений, сооружений – 5 м.</p> <p>Размеры земельных участков:</p> <ul style="list-style-type: none"> – дошкольные образовательные организации – не менее 1750 кв. м; – общеобразовательные организации – не менее 10000 кв. м; – организации дополнительного образования – не менее 450 кв. м. <p>Максимальный процент застройки в границах земельного участка, включая здания, строения, сооружения, в том числе обеспечивающие функционирование объекта – 60%.</p> <p>Минимальный процент озеленения – 20%</p>
7.	Магазины	размещение объектов капитального строительства, предназначенных для продажи товаров, торговая площадь которых составляет до 5000 кв. м	<p>предельное максимальное количество этажей – 3 надземных этажа.</p> <p>Минимальные отступы от границ земельных участков в целях определения мест допустимого размещения зданий, строений, сооружений, за пределами которых запрещено строительство зданий, строений, сооружений – 3 м.</p> <p>В условиях реконструкции существующей застройки отступы от границ земельного участка формируются в соответствии со сложившейся линией застройки или по красной линии.</p> <p>Размеры земельных участков – не менее 200 кв. м.</p> <p>Максимальная торговая площадь – не более 1000 кв. м.</p> <p>Максимальный процент застройки в границах земельного участка, включая здания, строения, сооружения, в том числе обеспечивающие функционирование объекта – 75%.</p> <p>Минимальный процент озеленения – 15%.</p> <p>Минимальное количество мест для стоянки автомобилей:</p> <ul style="list-style-type: none"> – для магазинов с торговой площадью менее 200 кв. м – 3 машино-места на 1 объект; – для объектов с торговой площадью более 200 кв. м – 10 машино-мест на 100 кв. м торговой площади
8.	Общественное питание	размещение объектов капитального строительства в целях устройства мест общественного питания (рестораны, кафе, столовые, закусочные, бары)	<p>предельное максимальное количество этажей – 3 надземных этажа.</p> <p>Минимальные отступы от границ земельных участков в целях определения мест допустимого размещения зданий, строений, сооружений, за пределами которых запрещено строительство зданий, строений, сооружений – 3 м.</p> <p>В условиях реконструкции существующей застройки отступы от границ земельного участка формируются в соответствии со сложившейся линией застройки или по красной линии.</p>

1	2	3	4
			<p>Размеры земельных участков – не менее 200 кв. м.</p> <p>Максимальный процент застройки в границах земельного участка, включая здания, строения, сооружения, в том числе обеспечивающие функционирование объекта – 75%.</p> <p>Минимальный процент озеленения – 15%.</p> <p>Минимальное количество мест для стоянки автомобилей – 10 машино-мест на 50 мест</p>
9.	Обеспечение занятий спортом в помещениях	размещение спортивных клубов, спортивных залов, бассейнов, физкультурно-оздоровительных комплексов в зданиях и сооружениях	<p>предельное максимальное количество этажей – 4 надземных этажа.</p> <p>Минимальные отступы от границ земельных участков в целях определения мест допустимого размещения зданий, строений, сооружений, за пределами которых запрещено строительство зданий, строений, сооружений – 3 м.</p> <p>В условиях реконструкции существующей застройки отступы от границ земельного участка формируются в соответствии со сложившейся линией застройки или по красной линии.</p> <p>Размеры земельных участков – не менее 100 кв. м.</p> <p>Максимальный процент застройки в границах земельного участка, включая здания, строения, сооружения, в том числе обеспечивающие функционирование объекта – 70%.</p> <p>Минимальный процент озеленения – 20%.</p> <p>Минимальное количество мест для стоянки автомобилей – 30 машино-мест на 100 мест или единовременных посетителей, но не менее 1 машино-место на 100 кв. м общей площади</p>
10.	Площадки для занятий спортом	размещение площадок для занятия спортом и физкультурой на открытом воздухе (физкультурные площадки, беговые дорожки, поля для спортивной игры)	<p>минимальные отступы от границ земельных участков в целях определения мест допустимого размещения сооружений, за пределами которых запрещено строительство сооружений – 3 м.</p> <p>В условиях реконструкции существующей застройки отступы от границ земельного участка формируются в соответствии со сложившейся линией застройки или по красной линии.</p> <p>Размеры земельных участков – не менее 100 кв. м</p>
11.	Обеспечение обороны и безопасности	размещение объектов капитального строительства, необходимых для подготовки и поддержания в боевой готовности Вооруженных Сил Российской Федерации, других войск, воинских формирований и органов управлений ими (размещение военных организаций, внутренних войск, учреждений и других объектов, дислокация войск и сил флота), проведение воинских учений и других мероприятий, направленных на обеспечение боевой готовности воинских частей;	<p>предельные (минимальные и (или) максимальные) размеры земельных участков, предельные параметры разрешенного строительства, реконструкции объектов капитального строительства не подлежат установлению</p>

1	2	3	4
		размещение зданий военных училищ, военных институтов, военных университетов, военных академий; размещение объектов, обеспечивающих осуществление таможенной деятельности	
12.	Обеспечение внутреннего правопорядка	размещение объектов капитального строительства, необходимых для подготовки и поддержания в готовности органов внутренних дел, Росгвардии и спасательных служб, в которых существует военизированная служба; размещение объектов гражданской обороны, за исключением объектов гражданской обороны, являющихся частями производственных зданий	предельное максимальное количество этажей – 5 надземных этажей. Минимальные отступы от границ земельных участков в целях определения мест допустимого размещения зданий, строений, сооружений, за пределами которых запрещено строительство зданий, строений, сооружений – 5 м. В условиях реконструкции существующей застройки отступы от границ земельного участка формируются в соответствии со сложившейся линией застройки или по красной линии. Размеры земельных участков – не менее 300 кв. м. Максимальный процент застройки в границах земельного участка, включая здания, строения, сооружения, в том числе обеспечивающие функционирование объекта – 75%. Минимальный процент озеленения – 15%. Минимальное количество мест для стоянки автомобилей – 15 машино-мест на 100 работающих, но не менее 2 машино-места на 1 объект
13.	Служебные гаражи	размещение постоянных или временных гаражей, стоянок для хранения служебного автотранспорта, используемого в целях осуществления видов деятельности, предусмотренных видами разрешенного использования с кодами 3.0, 4.0 Классификатора видов разрешенного использования земельных участков, а также для стоянки и хранения транспортных средств общего пользования, в том числе в депо	предельное максимальное количество этажей – 10 надземных этажей. Минимальные отступы от границ земельных участков в целях определения мест допустимого размещения зданий, строений, сооружений, за пределами которых запрещено строительство зданий, строений, сооружений: – для постоянных или временных гаражей с несколькими стояночными местами, стоянок (парковок), гаражей – 1,5 м; – для многоярусных объектов – 3 м. В условиях реконструкции существующей застройки отступы от границ земельного участка формируются в соответствии со сложившейся линией застройки или по красной линии. Размеры земельных участков для гаража с одним стояночным местом: – минимальный – 25 кв. м; – максимальный – 40 кв. м. Максимальный процент застройки в границах земельного участка, включая здания, строения, сооружения, в том числе обеспечивающие функционирование объекта – 75%
14.	Коммунальное обслуживание	размещение зданий и сооружений в целях обеспечения физических и юридических лиц коммунальными услугами. Содержание данного вида разрешенного использования	предельное максимальное количество этажей – 2 надземных этажа. Минимальные отступы от границ земельных участков в целях определения мест допустимого размещения зданий, строений, сооружений, за пределами которых запрещено строительство зданий, строений, сооружений – 0,5 м. В условиях реконструкции существующей застройки отступы от границ земельного участка формируются в соответствии со сложившейся линией застройки или по красной линии.

1	2	3	4
		включает в себя содержание видов разрешенного использования с кодами 3.1.1 - 3.1.2 Классификатора видов разрешенного использования земельных участков)	участка формируются в соответствии со сложившейся линией застройки или по красной линии. Размеры земельных участков для объектов, предназначенных для приема физических и юридических лиц в связи с предоставлением им коммунальных услуг – не менее 300 кв. м. Размеры земельных участков для объектов обеспечения физических и юридических лиц коммунальными услугами не подлежат установлению.
15.	Предоставление коммунальных услуг	размещение зданий и сооружений, обеспечивающих поставку воды, тепла, электричества, газа, отвод канализационных стоков, очистку и уборку объектов недвижимости (котельных, водозаборов, очистных сооружений, насосных станций, водопроводов, линий электропередач, трансформаторных подстанций, газопроводов, линий связи, телефонных станций, канализаций, стоянок, гаражей и мастерских для обслуживания уборочной и аварийной техники, сооружений, необходимых для сбора и плавки снега)	Максимальный процент застройки в границах земельного участка, включая здания, строения, сооружения, в том числе обеспечивающие функционирование объекта – 90%
16.	Административные здания организаций, обеспечивающих предоставление коммунальных услуг	размещение зданий, предназначенных для приема физических и юридических лиц в связи с предоставлением им коммунальных услуг	
17.	Историко-культурная деятельность	сохранение и изучение объектов культурного наследия народов Российской Федерации (памятников истории и культуры), в том числе: объектов археологического наследия, достопримечательных мест, мест бытования исторических промыслов, производств и ремесел, исторических поселений, действующих военных и гражданских захоронений, объектов культурного наследия, хозяйственная деятельность, являющаяся историческим промыслом или ремеслом, а также хозяйственная	предельные (минимальные и (или) максимальные) размеры земельных участков, предельные параметры разрешенного строительства, реконструкции объектов капитального строительства не подлежат установлению

1	2	3	4
		деятельность, обеспечивающая познавательный туризм	
18.	Улично-дорожная сеть	<p>размещение объектов улично-дорожной сети: автомобильных дорог, трамвайных путей и пешеходных тротуаров в границах населенных пунктов, пешеходных переходов, бульваров, площадей, проездов, велодорожек и объектов велотранспортной и инженерной инфраструктуры;</p> <p>размещение придорожных стоянок (парковок) транспортных средств в границах городских улиц и дорог, за исключением предусмотренных видами разрешенного использования с кодами 2.7.1, 4.9, 7.2.3 Классификатора видов разрешенного использования земельных участков, а также некапитальных сооружений, предназначенных для охраны транспортных средств</p>	<p>предельные (минимальные и (или) максимальные) размеры земельных участков, предельные параметры разрешенного строительства, реконструкции объектов капитального строительства не подлежат установлению</p>
19.	Благоустройство территории	<p>размещение декоративных, технических, планировочных, конструктивных устройств, элементов озеленения, различных видов оборудования и оформления, малых архитектурных форм, некапитальных нестационарных строений и сооружений, информационных щитов и указателей, применяемых как составные части благоустройства территории, общественных туалетов</p>	

3.4.2. Условно разрешенные виды и параметры использования земельных участков и объектов капитального строительства

№ п/п	Виды разрешенного использования		Параметры разрешенного использования
	наименование вида использования	описание вида использования	
1	2	3	4
1.	Малозэтажная многоквартирная жилая застройка	размещение малозэтажных многоквартирных домов (многоквартирные дома высотой до 4 этажей, включая мансардный); обустройство спортивных и детских площадок, площадок для отдыха; размещение объектов обслуживания жилой застройки во встроенных, пристроенных и встроенно-пристроенных помещениях малозэтажного многоквартирного дома, если общая площадь таких помещений в малозэтажном многоквартирном доме не составляет более 15% общей площади помещений дома	<p>предельное максимальное количество этажей – 4 надземных этажа.</p> <p>Минимальные отступы от границ земельных участков в целях определения мест допустимого размещения зданий, строений, сооружений, за пределами которых запрещено строительство зданий, строений, сооружений:</p> <ul style="list-style-type: none"> – 3 м; – 0 м в случае размещения на смежном участке пристроенного здания. <p>В условиях реконструкции существующей застройки отступы от границ земельного участка формируются в соответствии со сложившейся линией застройки или по красной линии.</p> <p>Вспомогательные здания и хозяйственные строения, за исключением гаражей, размещать со стороны улиц не допускается.</p> <p>Размеры земельных участков – не менее 1400 кв. м.</p> <p>Максимальный процент застройки в границах земельного участка, включая здания, строения, сооружения, в том числе обеспечивающие функционирование объекта – 80%.</p> <p>Максимальный коэффициент использования земельного участка для жилищного строительства – 1,7.</p> <p>Коэффициент использования земельного участка для жилищного строительства – отношение общей площади всех жилых помещений здания к площади земельного участка.</p> <p>Общая площадь жилых помещений определяется в соответствии с Жилищным кодексом Российской Федерации.</p> <p>Минимальный процент озеленения – 15%.</p> <p>Минимальное количество мест для хранения автомобилей – 1 машино-место на 100 кв. м жилой площади, но не менее 0,7 машино-место на 1 квартиру.</p> <p>В случае отклонения от предельно допустимых параметров в части обеспечения местами парковки автомобилей, необходимо обоснование наличия мест хранения автомобилей, доступных для неограниченного круга лиц, в пределах пешеходной территориальной доступности – 500 м</p>
2.	Деловое управление	размещение объектов капитального строительства с целью: размещения объектов управленческой деятельности, не связанной с	<p>предельное максимальное количество этажей – 10 надземных этажей.</p> <p>Минимальные отступы от границ земельных участков в целях определения мест допустимого размещения зданий, строений, сооружений, за пределами которых запрещено строительство зданий, строений, сооружений – 3 м.</p>

1	2	3	4
		государственным или муниципальным управлением и оказанием услуг, а также с целью обеспечения совершения сделок, не требующих передачи товара в момент их совершения между организациями, в том числе биржевая деятельность (за исключением банковской и страховой деятельности)	В условиях реконструкции существующей застройки отступы от границ земельного участка формируются в соответствии со сложившейся линией застройки или по красной линии. Размеры земельных участков – не менее 500 кв. м. Максимальный процент застройки в границах земельного участка, включая здания, строения, сооружения, в том числе обеспечивающие функционирование объекта – 75%. Минимальный процент озеленения – 15%. Минимальное количество мест для стоянки автомобилей – 1 машино-место на 50 кв. м общей площади, но не менее 35 машино-мест на 100 работающих
3.	Общественное управление	размещение зданий, предназначенных для размещения органов и организаций общественного управления. Содержание данного вида разрешенного использования включает в себя содержание видов разрешенного использования с кодами 3.8.1 - 3.8.2 Классификатора видов разрешенного использования земельных участков	
4.	Государственное управление	размещение зданий, предназначенных для размещения государственных органов, государственного пенсионного фонда, органов местного самоуправления, судов, а также организаций, непосредственно обеспечивающих их деятельность или оказывающих государственные и (или) муниципальные услуги	
5.	Представительская деятельность	размещение зданий, предназначенных для дипломатических представительств иностранных государств и субъектов Российской Федерации, консульских учреждений в Российской Федерации	
6.	Банковская и страховая деятельность	размещение объектов капитального строительства, предназначенных для размещения организаций, оказывающих банковские и страховые услуги	

1	2	3	4
7.	Амбулаторное ветеринарное обслуживание	размещение объектов капитального строительства, предназначенных для оказания ветеринарных услуг без содержания животных	<p>предельное максимальное количество этажей – 3 надземных этажа.</p> <p>Минимальные отступы от границ земельных участков в целях определения мест допустимого размещения зданий, строений, сооружений, за пределами которых запрещено строительство зданий, строений, сооружений – 3 м.</p> <p>В условиях реконструкции существующей застройки отступы от границ земельного участка формируются в соответствии со сложившейся линией застройки или по красной линии.</p> <p>Размеры земельных участков – не менее 200 кв. м.</p> <p>Максимальный процент застройки в границах земельного участка, включая здания, строения, сооружения, в том числе обеспечивающие функционирование объекта – 75%.</p> <p>Минимальный процент озеленения – 15%.</p> <p>Минимальное количество мест для стоянки автомобилей – 10 машино-мест на 100 посещений, но не менее 2 машино-места на 1 объект</p>
8.	Объекты торговли (торговые центры, торгово-развлекательные центры (комплексы))	размещение объектов капитального строительства, общей площадью свыше 5000 кв. м с целью размещения одной или нескольких организаций, осуществляющих продажу товаров, и (или) оказание услуг в соответствии с содержанием видов разрешенного использования с кодами 4.5, 4.6, 4.8 – 4.8.2 Классификатора видов разрешенного использования земельных участков; размещение гаражей и (или) стоянок для автомобилей сотрудников и посетителей торгового центра	<p>предельное максимальное количество этажей – 4 надземных этажа.</p> <p>Минимальные отступы от границ земельных участков в целях определения мест допустимого размещения зданий, строений, сооружений, за пределами которых запрещено строительство зданий, строений, сооружений – 5 м.</p> <p>В условиях реконструкции существующей застройки отступы от границ земельного участка формируются в соответствии со сложившейся линией застройки или по красной линии.</p> <p>Размеры земельных участков – не менее 1250 кв. м.</p> <p>Максимальный процент застройки в границах земельного участка, включая здания, строения, сооружения, в том числе обеспечивающие функционирование объекта – 75%.</p> <p>Минимальный процент озеленения – 15%.</p> <p>Минимальное количество мест для стоянки автомобилей – 10 машино-мест на 100 кв. м торговой площади</p>
9.	Рынки	размещение объектов капитального строительства, сооружений, предназначенных для организации постоянной или временной торговли (ярмарка, рынок, базар), с учетом того, что каждое из торговых мест не располагает торговой площадью более 200 кв. м; размещение гаражей и (или) стоянок для автомобилей сотрудников и посетителей рынка	<p>предельное максимальное количество этажей – 2 надземных этажа.</p> <p>Минимальные отступы от границ земельных участков в целях определения мест допустимого размещения зданий, строений, сооружений, за пределами которых запрещено строительство зданий, строений, сооружений – 5 м.</p> <p>В условиях реконструкции существующей застройки отступы от границ земельного участка формируются в соответствии со сложившейся линией застройки или по красной линии.</p> <p>Размеры земельных участков – не менее 1000 кв. м.</p> <p>Максимальный процент застройки в границах земельного участка, включая здания, строения, сооружения, в том числе обеспечивающие функционирование объекта – 75%.</p> <p>Вспомогательные и хозяйственные строения размещать со стороны улиц не допускается.</p> <p>Минимальный процент озеленения – 15%.</p>

1	2	3	4
			Минимальное количество мест для стоянки автомобилей – 10 машино-мест на 100 кв. м торговой площади
10.	Гостиничное обслуживание	размещение гостиниц, а также иных зданий, используемых с целью извлечения предпринимательской выгоды из предоставления жилого помещения для временного проживания в них	<p>предельное максимальное количество этажей – 10 надземных этажей.</p> <p>Минимальные отступы от границ земельных участков в целях определения мест допустимого размещения зданий, строений, сооружений, за пределами которых запрещено строительство зданий, строений, сооружений – 5 м.</p> <p>В условиях реконструкции существующей застройки отступы от границ земельного участка формируются в соответствии со сложившейся линией застройки или по красной линии.</p> <p>Размеры земельных участков – не менее 1000 кв. м.</p> <p>Максимальный процент застройки в границах земельного участка, включая здания, строения, сооружения, в том числе обеспечивающие функционирование объекта – 75%.</p> <p>Минимальный процент озеленения – 15%.</p> <p>Минимальное количество мест для стоянки автомобилей – 1 машино-место на 200 кв. м общей площади, но не менее 1 машино-место на 5 номеров</p>
11.	Дома социального обслуживания	размещение зданий, предназначенных для размещения домов престарелых, домов ребенка, детских домов, пунктов ночлега для бездомных граждан; размещение объектов капитального строительства для временного размещения вынужденных переселенцев, лиц, признанных беженцами	<p>предельное максимальное количество этажей – 4 надземных этажа.</p> <p>Минимальные отступы от границ земельных участков в целях определения мест допустимого размещения зданий, строений, сооружений, за пределами которых запрещено строительство зданий, строений, сооружений – 3 м.</p> <p>В условиях реконструкции существующей застройки отступы от границ земельного участка формируются в соответствии со сложившейся линией застройки или по красной линии.</p> <p>Размеры земельных участков – не менее 500 кв. м.</p> <p>Максимальный процент застройки в границах земельного участка, включая здания, строения, сооружения, в том числе обеспечивающие функционирование объекта – 75%.</p>
12.	Оказание социальной помощи населению	размещение зданий, предназначенных для служб психологической и бесплатной юридической помощи, социальных, пенсионных и иных служб (службы занятости населения, пункты питания малоимущих граждан), в которых осуществляется прием граждан по вопросам оказания социальной помощи и назначения социальных или пенсионных выплат, а также для размещения общественных некоммерческих организаций: некоммерческих фондов, благотворительных организаций,	<p>Минимальный процент озеленения – 15%.</p> <p>Минимальное количество мест для стоянки автомобилей – 15 машино-мест на 100 работающих, но не менее 2 машино-места на 1 объект</p>

1	2	3	4
		клубов по интересам	
13.	Оказание услуг связи	размещение зданий, предназначенных для размещения пунктов оказания услуг почтовой, телеграфной, междугородней и международной телефонной связи	
14.	Культурное развитие	размещение зданий и сооружений, предназначенных для размещения объектов культуры. Содержание данного вида разрешенного использования включает в себя содержание видов разрешенного использования с кодами 3.6.1 - 3.6.3 Классификатора видов разрешенного использования земельных участков	<p>предельное максимальное количество этажей – 4 надземных этажа.</p> <p>Минимальные отступы от границ земельных участков в целях определения мест допустимого размещения зданий, строений, сооружений, за пределами которых запрещено строительство зданий, строений, сооружений – 3 м.</p> <p>В условиях реконструкции существующей застройки отступы от границ земельного участка формируются в соответствии со сложившейся линией застройки или по красной линии.</p> <p>Размеры земельных участков – не менее 500 кв. м.</p> <p>Максимальный процент застройки в границах земельного участка, включая здания, строения, сооружения, в том числе обеспечивающие функционирование объекта – 75%.</p> <p>Минимальный процент озеленения – 15%.</p> <p>Минимальное количество мест для стоянки автомобилей – 25 машино-мест на 100 мест или единовременных посетителей</p>
15.	Объекты культурно-досуговой деятельности	размещение зданий, предназначенных для размещения музеев, выставочных залов, художественных галерей, домов культуры, библиотек, кинотеатров и кинозалов, театров, филармоний, концертных залов, планетариев	
16.	Цирки и зверинцы	размещение зданий и сооружений для размещения цирков, зверинцев, зоопарков, зоосадов, океанариумов и осуществления сопутствующих видов деятельности по содержанию диких животных в неволе	
17.	Парки культуры и отдыха	размещение парков культуры и отдыха	<p>предельное максимальное количество этажей – 2 надземных этажа.</p> <p>Минимальные отступы от границ земельных участков в целях определения мест допустимого размещения зданий, строений, сооружений, за пределами которых запрещено строительство зданий, строений, сооружений – 3 м.</p> <p>Размеры земельных участков – 3 га.</p> <p>Максимальный процент застройки в границах земельного участка, включая здания, строения, сооружения, в том числе обеспечивающие функционирование объекта – 20%.</p> <p>Минимальный процент озеленения – 60%.</p> <p>Минимальное количество мест для стоянки автомобилей – 25 машино-мест на 100 мест или единовременных посетителей</p>

1	2	3	4
18.	Хранение автотранспорта	размещение отдельно стоящих и пристроенных гаражей, в том числе подземных, предназначенных для хранения автотранспорта, в том числе с разделением на машино-места, за исключением гаражей, размещение которых предусмотрено содержанием вида разрешенного использования с кодом 4.9 Классификатора видов разрешенного использования земельных участков	<p>предельное максимальное количество этажей – 3 надземных этажа.</p> <p>Минимальные отступы от границ земельных участков в целях определения мест допустимого размещения зданий, строений, сооружений, за пределами которых запрещено строительство зданий, строений, сооружений:</p> <ul style="list-style-type: none"> – для многоярусных объектов – 3 м; – для отдельно стоящих гаражей – 1,5 м; – случае размещения на смежном участке пристроенного здания – 0 м в. <p>В условиях реконструкции существующей застройки отступы от границ земельного участка формируются в соответствии со сложившейся линией застройки или по красной линии.</p> <p>Размеры земельных участков – не менее 40 кв. м на 1 машино-место для гаражей.</p> <p>Максимальный процент застройки в границах земельного участка, включая здания, строения, сооружения, в том числе обеспечивающие функционирование объекта – 75%</p>

3.4.3. Вспомогательные виды и параметры разрешенного использования земельных участков и объектов капитального строительства

№ п/п	Виды разрешенного использования		Параметры разрешенного использования
	наименование вида использования	описание вида использования	
1	2	3	4
1.	Хранение автотранспорта	размещение отдельно стоящих и пристроенных гаражей, в том числе подземных, предназначенных для хранения автотранспорта, в том числе с разделением на машино-места, за исключением гаражей, размещение которых предусмотрено содержанием вида разрешенного использования с кодом 4.9 Классификатора видов разрешенного использования земельных участков	<p>предельное максимальное количество этажей – 3 надземных этажа.</p> <p>Минимальные отступы от границ земельных участков в целях определения мест допустимого размещения зданий, строений, сооружений, за пределами которых запрещено строительство зданий, строений, сооружений:</p> <ul style="list-style-type: none"> – для многоярусных объектов – 3 м; – для отдельно стоящих гаражей – 1,5 м; – случае размещения на смежном участке пристроенного здания – 0 м в. <p>В условиях реконструкции существующей застройки отступы от границ земельного участка формируются в соответствии со сложившейся линией застройки или по красной линии.</p> <p>Размеры земельных участков не подлежат установлению.</p> <p>Максимальный процент застройки в границах земельного участка не подлежит установлению</p>
2.	Предоставление коммунальных услуг	размещение зданий и сооружений, обеспечивающих поставку воды,	<p>предельное максимальное количество этажей – 2 надземных этажа.</p> <p>Минимальные отступы от границ земельных участков в целях определения мест</p>

1	2	3	4
		тепла, электричества, газа, отвод канализационных стоков, очистку и уборку объектов недвижимости (котельных, водозаборов, очистных сооружений, насосных станций, водопроводов, линий электропередач, трансформаторных подстанций, газопроводов, линий связи, телефонных станций, канализаций, стоянок, гаражей и мастерских для обслуживания уборочной и аварийной техники, сооружений, необходимых для сбора и плавки снега)	допустимого размещения зданий, строений, сооружений, за пределами которых запрещено строительство зданий, строений, сооружений – 0,5 м. В условиях реконструкции существующей застройки отступы от границ земельного участка формируются в соответствии со сложившейся линией застройки или по красной линии. Размеры земельных участков не подлежат установлению. Максимальный процент застройки в границах земельного участка не подлежит установлению
3.	Улично-дорожная сеть	размещение объектов улично-дорожной сети: автомобильных дорог, трамвайных путей и пешеходных тротуаров в границах населенных пунктов, пешеходных переходов, бульваров, площадей, проездов, велодорожек и объектов велотранспортной и инженерной инфраструктуры; размещение придорожных стоянок (парковок) транспортных средств в границах городских улиц и дорог, за исключением предусмотренных видами разрешенного использования с кодами 2.7.1, 4.9, 7.2.3 Классификатора видов разрешенного использования земельных участков, а также некапитальных сооружений, предназначенных для охраны транспортных средств	предельные (минимальные и (или) максимальные) размеры земельных участков, предельные параметры разрешенного строительства, реконструкции объектов капитального строительства не подлежат установлению
4.	Благоустройство территории	размещение декоративных, технических, планировочных, конструктивных устройств, элементов озеленения, различных видов оборудования и оформления, малых архитектурных форм, некапитальных	

1	2	3	4
		нестационарных строений и сооружений, информационных щитов и указателей, применяемых как составные части благоустройства территории, общественных туалетов	

3.4.4. Ограничения использования земельных участков и объектов капитального строительства

№ п/п	Наименование зоны с особыми условиями использования территорий	Ограничения использования земельных участков и объектов капитального строительства
1	2	3
1.	Зеленая зона (25:28-6.343)	Федеральный закон от 25.06.2002 № 73-ФЗ «Об объектах культурного наследия (памятниках истории и культуры) народов Российской Федерации»
2.	Зона охраны объекта культурного наследия (25:28-6.117, 25:28-6.129, 25:28-6.18, 25:28-6.188, 25:28-6.418, 25:28-6.435, 25:28-6.442, 25:28-6.447, 25:28-6.452, 25:28-6.472)	Федеральный закон от 25.06.2002 № 73-ФЗ «Об объектах культурного наследия (памятниках истории и культуры) народов Российской Федерации»
3.	Зона охраняемого природного ландшафта (25:28-6.353, 25:28-6.357, 25:28-6.360)	Федеральный закон от 25.06.2002 № 73-ФЗ «Об объектах культурного наследия (памятниках истории и культуры) народов Российской Федерации»
4.	Зона регулирования застройки и хозяйственной деятельности (25:28-6.368, 25:28-6.347, 25:28-6.438, 25:28-6.376, 25:28-6.279, 25:28-6.326, 25:28-6.280, 25:28-6.240)	Федеральный закон от 25.06.2002 № 73-ФЗ «Об объектах культурного наследия (памятниках истории и культуры) народов Российской Федерации»
5.	Зоны с особыми условиями использования территории (25:28-6.769, 25:28-6.772, 25:28-6.773, 25:28-6.775)	Водный кодекс Российской Федерации
6.	Иная зона с особыми условиями использования территории (25:28-6.125, 25:28-6.286)	постановление Правительства Российской Федерации от 05.05.2014 № 405 «Об установлении запретных и иных зон с особыми условиями использования земель для обеспечения функционирования военных объектов вооруженных сил Российской Федерации, других войск, воинских формирований и органов, выполняющих задачи в области обороны страны»
7.	Охранная зона геодезического пункта (25:28-6.284, 25:28-6.35, 25:28-6.419, 25:28-6.48, 25:28-6.62, 25:28-6.69, 25:28-6.8)	постановление Правительства Российской Федерации от 21.08.2019 № 1080 «Об охранных зонах пунктов государственной геодезической сети, государственной нивелирной сети и государственной гравиметрической сети»
8.	Охранная зона инженерных коммуникаций (25:00-6.292, 25:28-6.100, 25:28-6.105, 25:28-6.114, 25:28-6.123, 25:28-6.135, 25:28-6.139, 25:28-6.14, 25:28-6.15, 25:28-6.152, 25:28-6.153, 25:28-6.157, 25:28-6.158, 25:28-6.160, 25:28-	в соответствии со сведениями Единого государственного реестра недвижимости

1	2	3
	6.163, 25:28-6.164, 25:28-6.165, 25:28-6.171, 25:28-6.182, 25:28-6.183, 25:28-6.184, 25:28-6.195, 25:28-6.199, 25:28-6.20, 25:28-6.206, 25:28-6.218, 25:28-6.220, 25:28-6.223, 25:28-6.224, 25:28-6.225, 25:28-6.232, 25:28-6.26, 25:28-6.27, 25:28-6.316, 25:28-6.325, 25:28-6.37, 25:28-6.38, 25:28-6.39, 25:28-6.399, 25:28-6.4, 25:28-6.41, 25:28-6.439, 25:28-6.45, 25:28-6.478, 25:28-6.479, 25:28-6.482, 25:28-6.49, 25:28-6.53, 25:28-6.57, 25:28-6.63, 25:28-6.729, 25:28-6.738, 25:28-6.82, 25:28-6.92)	
9.	Охранная зона линий и сооружений связи и линий и сооружений радиотелефонии (25:28-6.398)	постановление Правительства Российской Федерации от 09.06.1995 № 578 «Об утверждении Правил охраны линий и сооружений связи Российской Федерации»
10.	Охранная зона особо охраняемого природного объекта (25:28-6.5)	решение Приморского краевого совета народных депутатов от 29.11.1974 № 991 «О признании водных объектов Приморского края памятниками природы»
11.	Охранная зона стационарного пункта наблюдений за состоянием окружающей природной среды (25:28-6.81, 25:28-6.91, 25:28-6.145)	постановление Правительства Российской Федерации от 27.08.1999 № 972 «Об утверждении Положения о создании охранных зон стационарных пунктов наблюдений за состоянием окружающей природной среды, ее загрязнением»
12.	Охранная зона (25:28-6.476)	Федеральный закон от 25.06.2002 № 73-ФЗ «Об объектах культурного наследия (памятниках истории и культуры) народов Российской Федерации»
13.	Санитарно-защитная зона предприятий, сооружений и иных объектов (25:28-6.255, 25:28-6.257, 25:28-6.258, 25:28-6.406)	постановление Правительства Российской Федерации от 03.03.2018 № 222 «Об утверждении Правил установления санитарно-защитных зон и использования земельных участков, расположенных в границах санитарно-защитных зон»

3.4.5. Расчетные показатели минимально допустимого уровня обеспеченности территории объектами коммунальной, транспортной, социальной инфраструктур и расчетные показатели максимально допустимого уровня территориальной доступности указанных объектов для населения в границах территорий, в которых предусматривается осуществление деятельности по комплексному развитию

3.4.5.1. Для объектов социальной инфраструктуры местного значения городского округа

№ п/п	Тип застройки	Вид объекта	Обеспеченность объектами		Территориальная доступность объектов
			потребность в мощности объекта на 10 га территории объектов жилого назначения, мест	потребность в территории для размещения объекта на 10 га территории объектов жилого назначения, кв. м	
1	2	3	4	5	6
1.	Многоэтажная жилая застройка (высотная застройка)	дошкольные образовательные организации	383	14535	10 минут пешеходной доступности (500 м)
		общеобразовательные организации	360	19800	10 минут пешеходной доступности (750 м), за исключением населенных пунктов с численностью населения от 1 до 5 тыс. человек – 15 минут транспортной доступности
		организации дополнительного образования	315	4725	
		плоскостные спортивные сооружения	5130	6669	20 минут пешеходной доступности в одну сторону (при средней скорости 4,5 км/час) (1500 м)
2.	Среднеэтажная жилая застройка	дошкольные образовательные организации	323	12274	10 минут пешеходной доступности (500 м)
		общеобразовательные организации	304	16720	10 минут пешеходной доступности (750 м), за исключением населенных пунктов с численностью населения от 1 до 5 тыс. человек – 15 минут транспортной доступности
		организации дополнительного образования	266	3990	
		плоскостные спортивные сооружения	4332	5632	20 минут пешеходной доступности в одну сторону (при средней скорости 4,5 км/час) (1500 м)

1	2	3	4	5	6
3.	Малозэтажная многоквартирная жилая застройка	дошкольные образовательные организации	255	9690	10 минут пешеходной доступности (500 м)
		общеобразовательные организации	240	13200	10 минут пешеходной доступности (750 м), за исключением населенных пунктов с численностью населения от 1 до 5 тыс. человек – 15 минут транспортной доступности
		организации дополнительного образования	210	3150	
		плоскостные спортивные сооружения	3420	4446	20 минут пешеходной доступности в одну сторону (при средней скорости 4,5 км/час) (1500 м)

3.4.5.2. Для объектов транспортной инфраструктуры местного значения городского округа

№ п/п	Вид объекта	Обеспеченность объектами		Территориальная доступность объектов транспортной инфраструктуры, м
		потребность в мощности	потребность в территории, для размещения объекта транспорта, кв. м	
1	2	3	4	5
1.	Автомобильные дороги местного значения в границах городского округа	– 2,6 км протяженности улично-дорожной сети на 1 кв. км территории городских населенных пунктов; – 1,5 км протяженности улично-дорожной сети на 1 кв. км территории сельских населенных пунктов	не нормируется	не нормируется
2.	Гаражи и открытые стоянки для постоянного хранения индивидуальных легковых автомобилей для малоэтажной многоквартирной жилой застройки	не менее 90% расчетного числа индивидуальных легковых автомобилей	для гаражей на 1 машино-место: – одноэтажные – 30; – двухэтажные – 20; – трехэтажные – 14; – четырехэтажные – 12; – пятиэтажные – 10.	– не более 800; – в районах реконструкции или с неблагоприятной гидрогеологической обстановкой – не более 1500
3.	Гаражи и открытые стоянки для постоянного хранения индивидуальных легковых автомобилей для среднеэтажной жилой застройки	для территорий площадью более 15 га – не менее 10% расчетного числа индивидуальных легковых автомобилей	Для наземных стоянок на 1 машино-место – 25	– не более 500; – в районах реконструкции или с неблагоприятной гидрогеологической обстановкой – не более 1500

1	2	3	4	5
4.	Гаражи и открытые стоянки для постоянного хранения индивидуальных легковых автомобилей для многоэтажной жилой застройки (высотной застройки)	для территорий площадью более 15 га – не менее 20% расчетного числа индивидуальных легковых автомобилей		– не более 500; – в районах реконструкции или с неблагоприятной гидрогеологической обстановкой – не более 1500

3.4.5.3. Для объектов коммунальной инфраструктуры местного значения городского округа

Расчетные показатели минимально-допустимого уровня обеспеченности территории объектами коммунальной инфраструктуры местного значения городского округа и расчетные показатели максимально допустимого уровня территориальной доступности таких объектов для населения не нормируются.

3.5. Общественно-жилая зона (ОЖ 1)

3.5.1. Основные виды и параметры разрешенного использования земельных участков и объектов капитального строительства

№ п/п	Виды разрешенного использования		Параметры разрешенного использования
	наименование вида использования	описание вида использования	
1	2	3	4
1.	Общественное управление	размещение зданий, предназначенных для размещения органов и организаций общественного управления. Содержание данного вида разрешенного использования включает в себя содержание видов разрешенного использования с кодами 3.8.1 - 3.8.2 Классификатора видов разрешенного использования земельных участков	предельное максимальное количество этажей – 30 надземных этажей. Минимальные отступы от границ земельных участков в целях определения мест допустимого размещения зданий, строений, сооружений, за пределами которых запрещено строительство зданий, строений, сооружений – 5 м. В условиях реконструкции существующей застройки отступы от границ земельного участка формируются в соответствии со сложившейся линией застройки или по красной линии. Размеры земельных участков – не менее 500 кв. м. Максимальный процент застройки в границах земельного участка, включая здания, строения, сооружения, в том числе обеспечивающие функционирование объекта – 75%.
2.	Государственное управление	размещение зданий, предназначенных для размещения государственных органов, государственного	Минимальный процент озеленения – 15%. Минимальное количество мест для стоянки автомобилей – 1 машино-место на 50 кв. м общей площади, но не менее 35 машино-мест на 100 работающих

1	2	3	4
		пенсионного фонда, органов местного самоуправления, судов, а также организаций, непосредственно обеспечивающих их деятельность или оказывающих государственные и (или) муниципальные услуги	
3.	Представительская деятельность	размещение зданий, предназначенных для дипломатических представительств иностранных государств и субъектов Российской Федерации, консульских учреждений в Российской Федерации	
4.	Деловое управление	размещение объектов капитального строительства с целью: размещения объектов управленческой деятельности, не связанной с государственным или муниципальным управлением и оказанием услуг, а также с целью обеспечения совершения сделок, не требующих передачи товара в момент их совершения между организациями, в том числе биржевая деятельность (за исключением банковской и страховой деятельности)	
5.	Банковская и страховая деятельность	размещение объектов капитального строительства, предназначенных для размещения организаций, оказывающих банковские и страховые услуги	
6.	Гостиничное обслуживание	размещение гостиниц, а также иных зданий, используемых с целью извлечения предпринимательской выгоды из предоставления жилого помещения для временного проживания в них	
			<p>предельное максимальное количество этажей – 30 надземных этажей.</p> <p>Минимальные отступы от границ земельных участков в целях определения мест допустимого размещения зданий, строений, сооружений, за пределами которых запрещено строительство зданий, строений, сооружений – 5 м.</p> <p>В условиях реконструкции существующей застройки отступы от границ земельного участка формируются в соответствии со сложившейся линией застройки или по красной линии.</p> <p>Размеры земельных участков – не менее 1000 кв. м.</p> <p>Максимальный процент застройки в границах земельного участка, включая здания,</p>

1	2	3	4
			строения, сооружения, в том числе обеспечивающие функционирование объекта – 75%. Минимальный процент озеленения – 15%. Минимальное количество мест для стоянки автомобилей – 1 машино-место на 200 кв. м общей площади, но не менее, чем 1 машино-место на 5 номеров
7.	Культурное развитие	размещение зданий и сооружений, предназначенных для размещения объектов культуры. Содержание данного вида разрешенного использования включает в себя содержание видов разрешенного использования с кодами 3.6.1 - 3.6.3 Классификатора видов разрешенного использования земельных участков	предельное максимальное количество этажей – 9 надземных этажей. Минимальные отступы от границ земельных участков в целях определения мест допустимого размещения зданий, строений, сооружений, за пределами которых запрещено строительство зданий, строений, сооружений – 5 м. В условиях реконструкции существующей застройки отступы от границ земельного участка формируются в соответствии со сложившейся линией застройки или по красной линии. Размеры земельных участков: – для цирков, концертных залов – не менее 5000 кв. м; – для прочих объектов – не менее 500 кв. м. Максимальный процент застройки в границах земельного участка, включая здания, строения, сооружения, в том числе обеспечивающие функционирование объекта – 75%. Минимальный процент озеленения – 15%. Минимальное количество мест для стоянки автомобилей – 25 машино-мест на 100 мест или единовременных посетителей
8.	Объекты культурно-досуговой деятельности	размещение зданий, предназначенных для размещения музеев, выставочных залов, художественных галерей, домов культуры, библиотек, кинотеатров и кинозалов, театров, филармоний, концертных залов, планетариев	
9.	Цирки и зверинцы	размещение зданий и сооружений для размещения цирков, зверинцев, зоопарков, зоосадов, океанариумов и осуществления сопутствующих видов деятельности по содержанию диких животных в неволе	
10.	Развлекательные мероприятия	размещение зданий и сооружений, предназначенных для организации развлекательных мероприятий, путешествий, для размещения дискотек и танцевальных площадок, ночных клубов, аквапарков, боулинга, аттракционов и т.п., игровых автоматов (кроме игрового оборудования, используемого для проведения азартных игр), игровых площадок	
11.	Парки культуры и отдыха	размещение парков культуры и отдыха	предельное максимальное количество этажей – 2 надземных этажа. Минимальные отступы от границ земельных участков в целях определения мест

1	2	3	4
			<p>допустимого размещения зданий, строений, сооружений, за пределами которых запрещено строительство зданий, строений, сооружений – 3 м.</p> <p>Размеры земельных участков – 3 га.</p> <p>Максимальный процент застройки в границах земельного участка, включая здания, строения, сооружения, в том числе обеспечивающие функционирование объекта – 20%.</p> <p>Минимальный процент озеленения – 60%.</p> <p>Минимальное количество мест для стоянки автомобилей – 25 машино-мест на 100 мест или единовременных посетителей</p>
12.	Амбулаторно-поликлиническое обслуживание	<p>размещение объектов капитального строительства, предназначенных для оказания гражданам амбулаторно-поликлинической медицинской помощи (поликлиники, фельдшерские пункты, пункты здравоохранения, центры матери и ребенка, диагностические центры, молочные кухни, станции донорства крови, клинические лаборатории)</p>	<p>предельное максимальное количество этажей – 9 надземных этажей.</p> <p>Минимальные отступы от границ земельных участков в целях определения мест допустимого размещения зданий, строений, сооружений, за пределами которых запрещено строительство зданий, строений, сооружений – 5 м.</p> <p>В условиях реконструкции существующей застройки отступы от границ земельного участка формируются в соответствии со сложившейся линией застройки или по красной линии.</p> <p>Размеры земельных участков – не менее 500 кв. м.</p> <p>Максимальный процент застройки в границах земельного участка, включая здания, строения, сооружения, в том числе обеспечивающие функционирование объекта – 50%.</p> <p>Минимальный процент озеленения – 40%.</p> <p>Минимальное количество мест для стоянки автомобилей – 15 машино-мест на 100 посещений, но не менее 2 машино-места на 1 объект</p>
13.	Дошкольное, начальное и среднее общее образование	<p>размещение объектов капитального строительства, предназначенных для просвещения, дошкольного, начального и среднего общего образования (детские ясли, детские сады, школы, лицеи, гимназии, художественные, музыкальные школы, образовательные кружки и иные организации, осуществляющие деятельность по воспитанию, образованию и просвещению), в том числе зданий, спортивных сооружений, предназначенных для занятия обучающихся физической культурой и спортом</p>	<p>предельное максимальное количество этажей – 4 надземных этажа.</p> <p>Минимальные отступы от границ земельных участков в целях определения мест допустимого размещения зданий, строений, сооружений, за пределами которых запрещено строительство зданий, строений, сооружений – 5 м.</p> <p>Размеры земельных участков:</p> <ul style="list-style-type: none"> – дошкольные образовательные организации – не менее 1750 кв. м; – общеобразовательные организации – не менее 10000 кв. м; – организации дополнительного образования – не менее 450 кв. м. <p>Максимальный процент застройки в границах земельного участка, включая здания, строения, сооружения, в том числе обеспечивающие функционирование объекта – 60%.</p> <p>Минимальный процент озеленения – 20%</p>
14.	Среднее и высшее профессиональное образование	<p>размещение объектов капитального строительства, предназначенных для профессионального образования и</p>	<p>предельное максимальное количество этажей – 30 надземных этажей.</p> <p>Минимальные отступы от границ земельных участков в целях определения мест допустимого размещения зданий, строений, сооружений, за пределами которых запрещено</p>

1	2	3	4
		просвещения (профессиональные технические училища, колледжи, художественные, музыкальные училища, общества знаний, институты, университеты, организации по переподготовке и повышению квалификации специалистов и иные организации, осуществляющие деятельность по образованию и просвещению), в том числе зданий, спортивных сооружений, предназначенных для занятия обучающихся физической культурой и спортом	<p>строительство зданий, строений, сооружений – 5 м.</p> <p>В условиях реконструкции существующей застройки отступы от границ земельного участка формируются в соответствии со сложившейся линией застройки или по красной линии.</p> <p>Размеры земельных участков для объектов среднего и высшего профессионального образования - не менее 2000 кв. м.</p> <p>Максимальный процент застройки в границах земельного участка, включая здания, строения, сооружения, в том числе обеспечивающие функционирование объекта – 60%.</p> <p>Минимальный процент озеленения – 20%.</p> <p>Минимальное количество мест для стоянки автомобилей – 1 машино-место на 50 кв. м общей площади, но не менее 35 машино-мест на 100 преподавателей, сотрудников, студентов</p>
15.	Обеспечение научной деятельности	размещение зданий и сооружений для обеспечения научной деятельности. Содержание данного вида разрешенного использования включает в себя содержание видов разрешенного использования с кодами 3.9.1 - 3.9.3 Классификатора видов разрешенного использования земельных участков	<p>предельное максимальное количество этажей – 30 надземных этажей.</p> <p>Минимальные отступы от границ земельных участков в целях определения мест допустимого размещения зданий, строений, сооружений, за пределами которых запрещено строительство зданий, строений, сооружений, не подлежат установлению.</p> <p>Размеры земельных участков не подлежат установлению.</p> <p>Максимальный процент застройки в границах земельного участка, включая здания, строения, сооружения, в том числе обеспечивающие функционирование объекта – 75%.</p> <p>Минимальный процент озеленения – 15%.</p> <p>Минимальное количество мест для стоянки автомобилей – 35 машино-мест на 100 сотрудников</p>
16.	Обеспечение деятельности в области гидрометеорологии и смежных с ней областях	размещение объектов капитального строительства, предназначенных для наблюдений за физическими и химическими процессами, происходящими в окружающей среде, определения ее гидрометеорологических, агрометеорологических и гелиогеофизических характеристик, уровня загрязнения атмосферного воздуха, почв, водных объектов, в том числе по гидробиологическим показателям, и околоземного - космического пространства, зданий и сооружений, используемых в области гидрометеорологии и смежных с ней	

1	2	3	4
		областях (доплеровские метеорологические радиолокаторы, гидрологические посты и другие)	
17.	Проведение научных исследований	размещение зданий и сооружений, предназначенных для проведения научных изысканий, исследований и разработок (научно-исследовательские и проектные институты, научные центры, инновационные центры, государственные академии наук, опытно-конструкторские центры, в том числе отраслевые)	
18.	Проведение научных испытаний	размещение зданий и сооружений для проведения изысканий, испытаний опытных промышленных образцов, для размещения организаций, осуществляющих научные изыскания, исследования и разработки, научные и селекционные работы, ведение сельского и лесного хозяйства для получения ценных с научной точки зрения образцов растительного и животного мира	
19.	Амбулаторное ветеринарное обслуживание	размещение объектов капитального строительства, предназначенных для оказания ветеринарных услуг без содержания животных	<p>предельное максимальное количество этажей – 5 надземных этажей.</p> <p>Минимальные отступы от границ земельных участков в целях определения мест допустимого размещения зданий, строений, сооружений, за пределами которых запрещено строительство зданий, строений, сооружений – 3 м.</p> <p>В условиях реконструкции существующей застройки отступы от границ земельного участка формируются в соответствии со сложившейся линией застройки или по красной линии.</p> <p>Размеры земельных участков – не менее 200 кв. м.</p> <p>Максимальный процент застройки в границах земельного участка, включая здания, строения, сооружения, в том числе обеспечивающие функционирование объекта – 75%.</p> <p>Минимальный процент озеленения – 15%.</p> <p>Минимальное количество мест для стоянки автомобилей – 10 машино-мест на 100 посещений, но не менее 2 машино-места на 1 объект</p>
20.	Объекты торговли (торговые центры, торгово-развлекательные центры)	размещение объектов капитального строительства, общей площадью свыше 5000 кв. м с целью размещения	<p>предельное максимальное количество этажей – 7 надземных этажей.</p> <p>Минимальные отступы от границ земельных участков в целях определения мест допустимого размещения зданий, строений, сооружений, за пределами которых запрещено</p>

1	2	3	4
	(комплексы)	одной или нескольких организаций, осуществляющих продажу товаров, и (или) оказание услуг в соответствии с содержанием видов разрешенного использования с кодами 4.5, 4.6, 4.8 – 4.8.2 Классификатора видов разрешенного использования земельных участков; размещение гаражей и (или) стоянок для автомобилей сотрудников и посетителей торгового центра	строительство зданий, строений, сооружений – 5 м. В условиях реконструкции существующей застройки отступы от границ земельного участка формируются в соответствии со сложившейся линией застройки или по красной линии. Размеры земельных участков – не менее 1250 кв. м. Максимальный процент застройки в границах земельного участка, включая здания, строения, сооружения, в том числе обеспечивающие функционирование объекта – 75%. Минимальный процент озеленения – 15%. Минимальное количество мест для стоянки автомобилей – 10 машино-мест на 100 кв. м торговой площади
21.	Магазины	размещение объектов капитального строительства, предназначенных для продажи товаров, торговая площадь которых составляет до 5000 кв. м	предельное максимальное количество этажей – 5 надземных этажей. Минимальные отступы от границ земельных участков в целях определения мест допустимого размещения зданий, строений, сооружений, за пределами которых запрещено строительство зданий, строений, сооружений – 3 м. В условиях реконструкции существующей застройки отступы от границ земельного участка формируются в соответствии со сложившейся линией застройки или по красной линии. Размеры земельных участков – не менее 200 кв. м. Максимальный процент застройки в границах земельного участка, включая здания, строения, сооружения, в том числе обеспечивающие функционирование объекта – 75%. Минимальный процент озеленения – 15%. Минимальное количество мест для стоянки автомобилей: – для магазинов с торговой площадью менее 200 кв. м – 3 машино-места на 1 объект; – для объектов с торговой площадью более 200 кв. м – 10 машино-мест на 100 кв. м торговой площади
22.	Общественное питание	размещение объектов капитального строительства в целях устройства мест общественного питания (рестораны, кафе, столовые, закусочные, бары)	предельное максимальное количество этажей – 7 надземных этажей. Минимальные отступы от границ земельных участков в целях определения мест допустимого размещения зданий, строений, сооружений, за пределами которых запрещено строительство зданий, строений, сооружений – 3 м. В условиях реконструкции существующей застройки отступы от границ земельного участка формируются в соответствии со сложившейся линией застройки или по красной линии. Размеры земельных участков – не менее 200 кв. м. Максимальный процент застройки в границах земельного участка, включая здания, строения, сооружения, в том числе обеспечивающие функционирование объекта – 75%. Минимальный процент озеленения – 15%. Минимальное количество мест для стоянки автомобилей – 20 машино-мест на 100 мест

1	2	3	4
23.	Оказание услуг связи	размещение зданий, предназначенных для размещения пунктов оказания услуг почтовой, телеграфной, междугородней и международной телефонной связи	<p>предельное максимальное количество этажей – 7 надземных этажей.</p> <p>Минимальные отступы от границ земельных участков в целях определения мест допустимого размещения зданий, строений, сооружений, за пределами которых запрещено строительство зданий, строений, сооружений – 5 м.</p> <p>В условиях реконструкции существующей застройки отступы от границ земельного участка формируются в соответствии со сложившейся линией застройки или по красной линии.</p> <p>Размеры земельных участков – не менее 1000 кв. м.</p> <p>Максимальный процент застройки в границах земельного участка, включая здания, строения, сооружения, в том числе обеспечивающие функционирование объекта – 75%.</p> <p>Минимальный процент озеленения – 15%.</p> <p>Минимальное количество мест для стоянки автомобилей – 15 машино-мест на 100 работающих, но не менее 2 машино-места на 1 объект</p>
24.	Бытовое обслуживание	размещение объектов капитального строительства, предназначенных для оказания населению или организациям бытовых услуг (мастерские мелкого ремонта, ателье, бани, парикмахерские, прачечные, химчистки, похоронные бюро)	<p>предельное максимальное количество этажей – 7 надземных этажей.</p> <p>Минимальные отступы от границ земельных участков в целях определения мест допустимого размещения зданий, строений, сооружений, за пределами которых запрещено строительство зданий, строений, сооружений – 3 м.</p> <p>В условиях реконструкции существующей застройки отступы от границ земельного участка формируются в соответствии со сложившейся линией застройки или по красной линии.</p> <p>Размеры земельных участков – не менее 500 кв. м.</p> <p>Максимальный процент застройки в границах земельного участка, включая здания, строения, сооружения, в том числе обеспечивающие функционирование объекта – 75%.</p> <p>Минимальный процент озеленения – 15%.</p> <p>Минимальное количество мест для стоянки автомобилей – 5 машино-мест на 100 кв. м общей площади, но не менее 1 машино-место на 5 работающих</p>
25.	Малозэтажная многоквартирная жилая застройка	размещение малоэтажных многоквартирных домов (многоквартирные дома высотой до 4 этажей, включая мансардный); обустройство спортивных и детских площадок, площадок для отдыха; размещение объектов обслуживания жилой застройки во встроенных, пристроенных и встроенно-пристроенных помещениях малоэтажного многоквартирного дома, если общая площадь таких помещений в малоэтажном	<p>предельное максимальное количество этажей – 4 надземных этажа.</p> <p>Минимальные отступы от границ земельных участков в целях определения мест допустимого размещения зданий, строений, сооружений, за пределами которых запрещено строительство зданий, строений, сооружений:</p> <ul style="list-style-type: none"> – 3 м; – 0 м в случае размещения на смежном участке пристроенного здания. <p>В условиях реконструкции существующей застройки отступы от границ земельного участка формируются в соответствии со сложившейся линией застройки или по красной линии.</p> <p>Вспомогательные здания и хозяйственные строения, за исключением гаражей, размещать со стороны улиц не допускается.</p> <p>Размеры земельных участков – не менее 1400 кв. м.</p> <p>Максимальный процент застройки в границах земельного участка, включая здания,</p>

1	2	3	4
		<p>многоквартирном доме не составляет более 15% общей площади помещений дома</p>	<p>строения, сооружения, в том числе обеспечивающие функционирование объекта – 80%. Максимальный коэффициент использования земельного участка для жилищного строительства – 1,7. Коэффициент использования земельного участка для жилищного строительства – отношение общей площади всех жилых помещений здания к площади земельного участка. Общая площадь жилых помещений определяется в соответствии с Жилищным кодексом Российской Федерации. Минимальный процент озеленения – 15%. Минимальное количество мест для хранения автомобилей – 1 машино-место на 100 кв. м жилой площади, но не менее 0,7 машино-место на 1 квартиру. В случае отклонения от предельно допустимых параметров в части обеспечения местами парковки автомобилей, необходимо обоснование наличия мест хранения автомобилей, доступных для неограниченного круга лиц, в пределах пешеходной территориальной доступности – 500 м</p>
26.	Среднеэтажная жилая застройка	<p>размещение многоквартирных домов этажностью не выше восьми этажей; благоустройство и озеленение; размещение подземных гаражей и автостоянок; обустройство спортивных и детских площадок, площадок для отдыха; размещение объектов обслуживания жилой застройки во встроенных, пристроенных и встроенно-пристроенных помещениях многоквартирного дома, если общая площадь таких помещений в многоквартирном доме не составляет более 20% общей площади помещений дома</p>	<p>предельное минимальное количество этажей – 5 надземных этажей. Предельное максимальное количество этажей – 8 надземных этажей. Минимальные отступы от границ земельных участков в целях определения мест допустимого размещения зданий, строений, сооружений, за пределами которых запрещено строительство зданий, строений, сооружений: – 3 м; – 0 м в случае размещения на смежном участке пристроенного здания; – 5 м со стороны улично-дорожной сети, за исключением проездов. В условиях реконструкции существующей застройки отступы от границ земельного участка формируются в соответствии со сложившейся линией застройки или по красной линии. Размеры земельных участков – не менее 2000 кв. м. Максимальный процент застройки в границах земельного участка, включая здания, строения, сооружения, в том числе обеспечивающие функционирование объекта – 70%. Максимальный коэффициент использования земельного участка для жилищного строительства – 2. Коэффициент использования земельного участка для жилищного строительства – отношение общей площади всех жилых помещений здания к площади земельного участка. Общая площадь жилых помещений определяется в соответствии с Жилищным кодексом Российской Федерации. Минимальный процент озеленения – 20%. Минимальное количество мест для хранения автомобилей – 1 машино-место на 100 кв. м жилой площади, но не менее 0,6 машино-мест на 1 квартиру. В случае отклонения от предельно допустимых параметров в части обеспечения местами парковки автомобилей, необходимо обоснование наличия мест хранения автомобилей,</p>

1	2	3	4
			доступных для неограниченного круга лиц, в пределах пешеходной территориальной доступности – 500 м
27.	Многоэтажная жилая застройка (высотная застройка)	размещение многоквартирных домов этажностью девять этажей и выше; благоустройство и озеленение придомовых территорий; обустройство спортивных и детских площадок, хозяйственных площадок и площадок для отдыха; размещение подземных гаражей и автостоянок, размещение объектов обслуживания жилой застройки во встроенных, пристроенных и встроенно-пристроенных помещениях многоквартирного дома в отдельных помещениях дома, если площадь таких помещений в многоквартирном доме не составляет более 15% от общей площади дома	<p>предельное минимальное количество этажей – 9 надземных этажей. Предельное максимальное количество этажей – 30 надземных этажей. Минимальные отступы от границ земельных участков в целях определения мест допустимого размещения зданий, строений, сооружений, за пределами которых запрещено строительство зданий, строений, сооружений:</p> <ul style="list-style-type: none"> – 3 м; – 0 м в случае размещения на смежном участке пристроенного здания; – 5 м со стороны улично-дорожной сети, за исключением проездов. <p>В условиях реконструкции существующей застройки отступы от границ земельного участка формируются в соответствии со сложившейся линией застройки или по красной линии.</p> <p>Размеры земельных участков – не менее 2500 кв. м. Максимальный процент застройки в границах земельного участка, включая здания, строения, сооружения, в том числе обеспечивающие функционирование объекта – 60%. Максимальный коэффициент использования земельного участка для жилищного строительства – 2,5. Коэффициент использования земельного участка для жилищного строительства – отношение общей площади всех жилых помещений здания к площади земельного участка. Общая площадь жилых помещений определяется в соответствии с Жилищным кодексом Российской Федерации. Минимальный процент озеленения – 30%. Минимальное количество мест для хранения автомобилей – 1 машино-место на 100 кв. м жилой площади, но не менее 0,5 машино-мест на 1 квартиру. В случае отклонения от предельно допустимых параметров в части обеспечения местами парковки автомобилей, необходимо обоснование наличия мест хранения автомобилей, доступных для неограниченного круга лиц, в пределах пешеходной территориальной доступности – 500 м</p>
28.	Общезития	размещение зданий, предназначенных для размещения общежитий, предназначенных для проживания граждан на время их работы, службы или обучения, за исключением зданий, размещение которых предусмотрено содержанием вида разрешенного использования с кодом 4.7 Классификатора видов разрешенного использования земельных участков	<p>предельное максимальное количество этажей – 30 надземных этажей. Минимальные отступы от границ земельных участков в целях определения мест допустимого размещения зданий, строений, сооружений, за пределами которых запрещено строительство зданий, строений, сооружений – 5 м. В условиях реконструкции существующей застройки отступы от границ земельного участка формируются в соответствии со сложившейся линией застройки или по красной линии.</p> <p>Размеры земельных участков – не менее 1000 кв. м. Максимальный процент застройки в границах земельного участка, включая здания, строения, сооружения, в том числе обеспечивающие функционирование объекта – 75%.</p>

1	2	3	4
			<p>Минимальный процент озеленения – 15%.</p> <p>Минимальное количество мест для стоянки автомобилей – 1 машино-место на 200 кв. м общей площади, но не менее 1 машино-место на 5 комнат</p>
29.	Спорт	размещение зданий и сооружений для занятия спортом. Содержание данного вида разрешенного использования включает в себя содержание видов разрешенного использования с кодами 5.1.1 - 5.1.7 Классификатора видов разрешенного использования земельных участков	<p>предельное максимальное количество этажей – 7 надземных этажей.</p> <p>Минимальные отступы от границ земельных участков в целях определения мест допустимого размещения зданий, строений, сооружений, за пределами которых запрещено строительство зданий, строений, сооружений – 3 м.</p> <p>В условиях реконструкции существующей застройки отступы от границ земельного участка формируются в соответствии со сложившейся линией застройки или по красной линии.</p> <p>Размеры земельных участков – не менее 100 кв. м.</p> <p>Максимальный процент застройки в границах земельного участка, включая здания, строения, сооружения, в том числе обеспечивающие функционирование объекта – 70%.</p> <p>Минимальный процент озеленения – 20%.</p> <p>Минимальное количество мест для стоянки автомобилей – 30 машино-мест на 100 мест или одновременных посетителей, но не менее 1 машино-место на 100 кв. м общей площади</p>
30.	Обеспечение спортивно-зрелищных мероприятий	размещение спортивно-зрелищных зданий и сооружений, имеющих специальные места для зрителей от 500 мест (стадионов, дворцов спорта, ледовых дворцов, ипподромов)	
31.	Обеспечение занятий спортом в помещениях	размещение спортивных клубов, спортивных залов, бассейнов, физкультурно-оздоровительных комплексов в зданиях и сооружениях	
32.	Площадки для занятий спортом	размещение площадок для занятия спортом и физкультурой на открытом воздухе (физкультурные площадки, беговые дорожки, поля для спортивной игры)	
33.	Оборудованные площадки для занятий спортом	размещение сооружений для занятия спортом и физкультурой на открытом воздухе (теннисные корты, автодромы, мотодромы, трамплины, спортивные стрельбища)	
34.	Водный спорт	размещение спортивных сооружений для занятия водными видами спорта (причалы и сооружения, необходимые для организации водных видов спорта и хранения соответствующего инвентаря)	
35.	Авиационный спорт	размещение спортивных сооружений для занятия авиационными видами	

1	2	3	4
		спорта (ангары, взлетно-посадочные площадки и иные сооружения, необходимые для организации авиационных видов спорта и хранения соответствующего инвентаря)	
36.	Спортивные базы	размещение спортивных баз и лагерей, в которых осуществляется спортивная подготовка длительно проживающих в них лиц	
37.	Причалы для маломерных судов	размещение сооружений, предназначенных для причаливания, хранения и обслуживания яхт, катеров, лодок и других маломерных судов	
			предельное максимальное количество этажей – 2 надземных этажа. Минимальные отступы от границ земельных участков в целях определения мест допустимого размещения зданий, строений, сооружений, за пределами которых запрещено строительство зданий, строений, сооружений, не подлежат установлению. Размеры земельных участков: – 27 кв. м на 1 место для прогулочного флота; – 75 кв. м на 1 место для спортивного флота. Максимальный процент застройки в границах земельного участка, включая здания, строения, сооружения, в том числе обеспечивающие функционирование объекта – 90%
38.	Служебные гаражи	размещение постоянных или временных гаражей, стоянок для хранения служебного автотранспорта, используемого в целях осуществления видов деятельности, предусмотренных видами разрешенного использования с кодами 3.0, 4.0 Классификатора видов разрешенного использования земельных участков, а также для стоянки и хранения транспортных средств общего пользования, в том числе в депо	предельное максимальное количество этажей – 7 надземных этажей. Минимальные отступы от границ земельных участков в целях определения мест допустимого размещения зданий, строений, сооружений, за пределами которых запрещено строительство зданий, строений, сооружений: – для постоянных или временных гаражей с несколькими стояночными местами, стоянок (парковок), гаражей – 1,5 м; – для многоярусных объектов – 3 м. В условиях реконструкции существующей застройки отступы от границ земельного участка формируются в соответствии со сложившейся линией застройки или по красной линии. Размеры земельных участков для гаража с одним стояночным местом: – минимальный – 25 кв. м; – максимальный – 40 кв. м. Максимальный процент застройки в границах земельного участка, включая здания, строения, сооружения, в том числе обеспечивающие функционирование объекта – 75%
39.	Обеспечение обороны и безопасности	размещение объектов капитального строительства, необходимых для подготовки и поддержания в боевой готовности Вооруженных Сил Российской Федерации, других войск,	предельные (минимальные и (или) максимальные) размеры земельных участков, предельные параметры разрешенного строительства, реконструкции объектов капитального строительства не подлежат установлению

1	2	3	4
		воинских формирований и органов управлений ими (размещение военных организаций, внутренних войск, учреждений и других объектов, дислокация войск и сил флота), проведение воинских учений и других мероприятий, направленных на обеспечение боевой готовности воинских частей; размещение зданий военных училищ, военных институтов, военных университетов, военных академий; размещение объектов, обеспечивающих осуществление таможенной деятельности	
40.	Обеспечение внутреннего правопорядка	размещение объектов капитального строительства, необходимых для подготовки и поддержания в готовности органов внутренних дел, Росгвардии и спасательных служб, в которых существует военизированная служба; размещение объектов гражданской обороны, за исключением объектов гражданской обороны, являющихся частями производственных зданий	предельное максимальное количество этажей – 10 надземных этажей. Минимальные отступы от границ земельных участков в целях определения мест допустимого размещения зданий, строений, сооружений, за пределами которых запрещено строительство зданий, строений, сооружений – 5 м. В условиях реконструкции существующей застройки отступы от границ земельного участка формируются в соответствии со сложившейся линией застройки или по красной линии. Размеры земельных участков – не менее 500 кв. м. Максимальный процент застройки в границах земельного участка, включая здания, строения, сооружения, в том числе обеспечивающие функционирование объекта – 75%. Минимальный процент озеленения – 15%. Минимальное количество мест для стоянки автомобилей – 15 машино-мест на 100 работающих, но не менее 2 машино-места на 1 объект
41.	Коммунальное обслуживание	размещение зданий и сооружений в целях обеспечения физических и юридических лиц коммунальными услугами. Содержание данного вида разрешенного использования включает в себя содержание видов разрешенного использования с кодами 3.1.1 - 3.1.2 Классификатора видов разрешенного использования земельных участков	предельное максимальное количество этажей – 2 надземных этажа. Минимальные отступы от границ земельных участков в целях определения мест допустимого размещения зданий, строений, сооружений, за пределами которых запрещено строительство зданий, строений, сооружений – 0,5 м. В условиях реконструкции существующей застройки отступы от границ земельного участка формируются в соответствии со сложившейся линией застройки или по красной линии. Размеры земельных участков для объектов, предназначенных для приема физических и юридических лиц в связи с предоставлением им коммунальных услуг – не менее 300 кв. м. Размеры земельных участков для объектов обеспечения физических и юридических лиц коммунальными услугами не подлежат установлению.
42.	Предоставление	размещение зданий и сооружений,	

1	2	3	4
	коммунальных услуг	обеспечивающих поставку воды, тепла, электричества, газа, отвод канализационных стоков, очистку и уборку объектов недвижимости (котельных, водозаборов, очистных сооружений, насосных станций, водопроводов, линий электропередач, трансформаторных подстанций, газопроводов, линий связи, телефонных станций, канализаций, стоянок, гаражей и мастерских для обслуживания уборочной и аварийной техники, сооружений, необходимых для сбора и плавки снега)	Максимальный процент застройки в границах земельного участка, включая здания, строения, сооружения, в том числе обеспечивающие функционирование объекта – 90%
43.	Административные здания организаций, обеспечивающих предоставление коммунальных услуг	размещение зданий, предназначенных для приема физических и юридических лиц в связи с предоставлением им коммунальных услуг	
44.	Историко-культурная деятельность	сохранение и изучение объектов культурного наследия народов Российской Федерации (памятников истории и культуры), в том числе: объектов археологического наследия, достопримечательных мест, мест бытования исторических промыслов, производств и ремесел, исторических поселений, недействующих военных и гражданских захоронений, объектов культурного наследия, хозяйственная деятельность, являющаяся историческим промыслом или ремеслом, а также хозяйственная деятельность, обеспечивающая познавательный туризм	предельные (минимальные и (или) максимальные) размеры земельных участков, предельные параметры разрешенного строительства, реконструкции объектов капитального строительства не подлежат установлению

1	2	3	4
45.	Улично-дорожная сеть	<p>размещение объектов улично-дорожной сети: автомобильных дорог, трамвайных путей и пешеходных тротуаров в границах населенных пунктов, пешеходных переходов, бульваров, площадей, проездов, велодорожек и объектов велотранспортной и инженерной инфраструктуры;</p> <p>размещение придорожных стоянок (парковок) транспортных средств в границах городских улиц и дорог, за исключением предусмотренных видами разрешенного использования с кодами 2.7.1, 4.9, 7.2.3</p> <p>Классификатора видов разрешенного использования земельных участков, а также некапитальных сооружений, предназначенных для охраны транспортных средств</p>	<p>предельные (минимальные и (или) максимальные) размеры земельных участков, предельные параметры разрешенного строительства, реконструкции объектов капитального строительства не подлежат установлению</p>
46.	Благоустройство территории	<p>размещение декоративных, технических, планировочных, конструктивных устройств, элементов озеленения, различных видов оборудования и оформления, малых архитектурных форм, некапитальных нестационарных строений и сооружений, информационных щитов и указателей, применяемых как составные части благоустройства территории, общественных туалетов</p>	

3.5.2. Условно разрешенные виды и параметры использования земельных участков и объектов капитального строительства

№ п/п	Виды разрешенного использования		Параметры разрешенного использования
	наименование вида использования	описание вида использования	
1	2	3	4
1.	Религиозное использование	размещение зданий и сооружений религиозного использования. Содержание данного вида разрешенного использования включает в себя содержание видов разрешенного использования с кодами 3.7.1 - 3.7.2 Классификатора видов разрешенного использования земельных участков	<p>предельная максимальная высота здания – 30 м.</p> <p>Минимальные отступы от границ земельных участков в целях определения мест допустимого размещения зданий, строений, сооружений, за пределами которых запрещено строительство зданий, строений, сооружений – 3 м.</p> <p>В условиях реконструкции существующей застройки отступы от границ земельного участка формируются в соответствии со сложившейся линией застройки или по красной линии.</p> <p>Размеры земельных участков не подлежат установлению.</p> <p>Максимальный процент застройки в границах земельного участка, включая здания, строения, сооружения, в том числе обеспечивающие функционирование объекта – 70%.</p> <p>Минимальный процент озеленения – 20%.</p> <p>Минимальное количество мест для стоянки автомобилей – 7 машино-мест на 100 одновременных посетителей, но не менее 1 машино-место на 1 объект</p>
2.	Осуществление религиозных обрядов	размещение зданий и сооружений, предназначенных для совершения религиозных обрядов и церемоний (в том числе церкви, соборы, храмы, часовни, мечети, моельные дома, синагоги)	
3.	Религиозное управление и образование	размещение зданий, предназначенных для постоянного местонахождения духовных лиц, паломников и послушников в связи с осуществлением ими религиозной службы, а также для осуществления благотворительной и религиозной образовательной деятельности (монастыри, скиты, дома священнослужителей, воскресные и религиозные школы, семинарии, духовные училища)	
4.	Хранение автотранспорта	размещение отдельно стоящих и пристроенных гаражей, в том числе подземных, предназначенных для хранения автотранспорта, в том числе	

1	2	3	4
		с разделением на машино-места, за исключением гаражей, размещение которых предусмотрено содержанием вида разрешенного использования с кодом 4.9 Классификатора видов разрешенного использования земельных участков	<ul style="list-style-type: none"> – для многоярусных объектов – 3 м; – для отдельно стоящих гаражей – 1,5 м; – в случае размещения на смежном участке пристроенного здания – 0 м. <p>В условиях реконструкции существующей застройки отступы от границ земельного участка формируются в соответствии со сложившейся линией застройки или по красной линии.</p> <p>Размеры земельных участков – не менее 40 кв. м на 1 машино-место для гаражей.</p> <p>Максимальный процент застройки в границах земельного участка, включая здания, строения, сооружения, в том числе обеспечивающие функционирование объекта – 75%</p>

3.5.3. Вспомогательные виды и параметры разрешенного использования земельных участков и объектов капитального строительства

№ п/п	Виды разрешенного использования		Параметры разрешенного использования
	наименование вида использования	описание вида использования	
1	2	3	4
1.	Хранение автотранспорта	размещение отдельно стоящих и пристроенных гаражей, в том числе подземных, предназначенных для хранения автотранспорта, в том числе с разделением на машино-места, за исключением гаражей, размещение которых предусмотрено содержанием вида разрешенного использования с кодом 4.9 Классификатора видов разрешенного использования земельных участков	<p>предельное максимальное количество этажей – 3 надземных этажа.</p> <p>Минимальные отступы от границ земельных участков в целях определения мест допустимого размещения зданий, строений, сооружений, за пределами которых запрещено строительство зданий, строений, сооружений:</p> <ul style="list-style-type: none"> – для многоярусных объектов – 3 м; – для отдельно стоящих гаражей – 1,5 м; – в случае размещения на смежном участке пристроенного здания – 0 м. <p>В условиях реконструкции существующей застройки отступы от границ земельного участка формируются в соответствии со сложившейся линией застройки или по красной линии.</p> <p>Размеры земельных участков не подлежат установлению.</p> <p>Максимальный процент застройки в границах земельного участка не подлежит установлению</p>
2.	Предоставление коммунальных услуг	размещение зданий и сооружений, обеспечивающих поставку воды, тепла, электричества, газа, отвод канализационных стоков, очистку и уборку объектов недвижимости (котельных, водозаборов, очистных	<p>предельное максимальное количество этажей – 2 надземных этажа.</p> <p>Минимальные отступы от границ земельных участков в целях определения мест допустимого размещения зданий, строений, сооружений, за пределами которых запрещено строительство зданий, строений, сооружений – 0,5 м.</p> <p>В условиях реконструкции существующей застройки отступы от границ земельного участка формируются в соответствии со сложившейся линией застройки или по красной</p>

1	2	3	4
		сооружений, насосных станций, водопроводов, линий электропередач, трансформаторных подстанций, газопроводов, линий связи, телефонных станций, канализаций, стоянок, гаражей и мастерских для обслуживания уборочной и аварийной техники, сооружений, необходимых для сбора и плавки снега)	линии. Размеры земельных участков не подлежат установлению. Максимальный процент застройки в границах земельного участка не подлежит установлению
3.	Служебные гаражи	размещение постоянных или временных гаражей, стоянок для хранения служебного автотранспорта, используемого в целях осуществления видов деятельности, предусмотренных видами разрешенного использования с кодами 3.0, 4.0 Классификатора видов разрешенного использования земельных участков, а также для стоянки и хранения транспортных средств общего пользования, в том числе в депо	предельное максимальное количество этажей – 5 надземных этажей. Минимальные отступы от границ земельных участков в целях определения мест допустимого размещения зданий, строений, сооружений, за пределами которых запрещено строительство зданий, строений, сооружений: – для постоянных или временных гаражей с несколькими стояночными местами, стоянок (парковок), гаражей – 1,5 м; – для многоярусных объектов – 3 м. В условиях реконструкции существующей застройки отступы от границ земельного участка формируются в соответствии со сложившейся линией застройки или по красной линии. Размеры земельных участков не подлежат установлению. Максимальный процент застройки в границах земельного участка не подлежит установлению
4.	Улично-дорожная сеть	размещение объектов улично-дорожной сети: автомобильных дорог, трамвайных путей и пешеходных тротуаров в границах населенных пунктов, пешеходных переходов, бульваров, площадей, проездов, велодорожек и объектов велотранспортной и инженерной инфраструктуры; размещение придорожных стоянок (парковок) транспортных средств в границах городских улиц и дорог, за исключением предусмотренных видами разрешенного использования с кодами 2.7.1, 4.9, 7.2.3 Классификатора видов разрешенного использования земельных участков, а	предельные (минимальные и (или) максимальные) размеры земельных участков, предельные параметры разрешенного строительства, реконструкции объектов капитального строительства не подлежат установлению

1	2	3	4
		также некапитальных сооружений, предназначенных для охраны транспортных средств	
5.	Благоустройство территории	размещение декоративных, технических, планировочных, конструктивных устройств, элементов озеленения, различных видов оборудования и оформления, малых архитектурных форм, некапитальных нестационарных строений и сооружений, информационных щитов и указателей, применяемых как составные части благоустройства территории, общественных туалетов	

3.5.4. Ограничения использования земельных участков и объектов капитального строительства

№ п/п	Наименование зоны с особыми условиями использования территорий	Ограничения использования земельных участков и объектов капитального строительства
1	2	3
1.	Охранная зона линий и сооружений связи и линий и сооружений радиофикации (25:28-6.398)	постановление Правительства Российской Федерации от 09.06.1995 № 578 «Об утверждении Правил охраны линий и сооружений связи Российской Федерации»
2.	Охранная зона инженерных коммуникаций (25:28-6.220, 25:28-6.366, 25:28-6.410, 25:28-6.27, 25:28-6.71, 25:28-6.88, 25:28-6.9, 25:28-6.241, 25:28-6.267, 25:28-6.249, 25:28-6.238, 25:28-6.259, 25:28-6.269, 25:28-6.242, 25:28-6.233, 25:28-6.195, 25:28-6.135, 25:28-6.38, 25:28-6.157, 25:28-6.158, 25:28-6.132, 25:28-6.92, 25:28-6.57, 25:28-6.483, 25:28-6.184, 25:00-6.292, 25:28-6.14, 25:28-6.164, 25:28-6.4, 25:28-6.82, 25:28-6.39, 25:28-6.223, 25:28-6.481, 25:28-6.172)	в соответствии со сведениями Единого государственного реестра недвижимости
3.	Зона охраны объекта культурного наследия (25:28-6.275, 25:28-6.188, 25:28-6.418, 25:28-6.342, 25:28-6.248)	Федеральный закон от 25.06.2002 № 73-ФЗ «Об объектах культурного наследия (памятниках истории и культуры) народов Российской Федерации»
4.	Зона регулирования застройки и хозяйственной деятельности (25:28-6.378, 25:28-6.362, 25:28-	Федеральный закон от 25.06.2002 № 73-ФЗ «Об объектах культурного наследия (памятниках истории и культуры) народов Российской Федерации»

1	2	3
	6.368, 25:28-6.462, 25:28-6.457, 25:28-6.347, 25:28-6.273, 25:28-6.246, 25:28-6.270)	
5.	Охранная зона геодезического пункта (25:28-6.17)	постановление Правительства Российской Федерации от 21.08.2019 № 1080 «Об охранных зонах пунктов государственной геодезической сети, государственной нивелирной сети и государственной гравиметрической сети»
6.	Охранная зона (25:28-6.476)	Федеральный закон от 25.06.2002 № 73-ФЗ «Об объектах культурного наследия (памятниках истории и культуры) народов Российской Федерации»
7.	Зеленая зона (25:28-6.343)	Федеральный закон от 25.06.2002 № 73-ФЗ «Об объектах культурного наследия (памятниках истории и культуры) народов Российской Федерации»
8.	Иная зона с особыми условиями использования территории (25:28-6.234, 25:28-6.451, 25:28-6.244)	Правила установления охранных зон объектов электросетевого хозяйства и особых условий использования земельных участков, расположенных в границах таких зон, утвержденные постановлением Правительства Российской Федерации от 24.02.2009 № 160
9.	Иная зона с особыми условиями использования территории (25:28-6.125)	постановление Правительства Российской Федерации от 05.05.2014 № 405 «Об установлении запретных и иных зон с особыми условиями использования земель для обеспечения функционирования военных объектов вооруженных сил Российской Федерации, других войск, воинских формирований и органов, выполняющих задачи в области обороны страны»
10.	Зона охраняемого природного ландшафта (25:28-6.360)	Федеральный закон от 25.06.2002 № 73-ФЗ «Об объектах культурного наследия (памятниках истории и культуры) народов Российской Федерации»
11.	Зоны с особыми условиями использования территории (25:28-6.770)	Водный кодекс Российской Федерации
12.	Охранная зона особо охраняемого природного объекта (25:28-6.5)	решение Приморского краевого совета народных депутатов от 29.11.1974 № 991 «О признании водных объектов Приморского края памятниками природы»

3.5.5. Расчетные показатели минимально допустимого уровня обеспеченности территории объектами коммунальной, транспортной, социальной инфраструктур и расчетные показатели максимально допустимого уровня территориальной доступности указанных объектов для населения в границах территорий, в которых предусматривается осуществление деятельности по комплексному развитию

3.5.5.1. Для объектов социальной инфраструктуры местного значения городского округа

№ п/п	Тип застройки	Вид объекта	Обеспеченность объектами		Территориальная доступность объектов
			потребность в мощности объекта на 10 га территории объектов жилого назначения, мест	потребность в территории для размещения объекта на 10 га территории объектов жилого назначения, кв. м	
1	2	3	4	5	6
1.	Малозэтажная многоквартирная жилая застройка	дошкольные образовательные организации	255	9690	10 минут пешеходной доступности (500 м)
		общеобразовательные организации	240	13200	10 минут пешеходной доступности (750 м), за исключением населенных пунктов с численностью населения от 1 до 5 тыс. человек – 15 минут транспортной доступности
		организации дополнительного образования	210	3150	10 минут пешеходной доступности (750 м), за исключением населенных пунктов с численностью населения от 1 до 5 тыс. человек – 15 минут транспортной доступности
		плоскостные спортивные сооружения	3420	4446	20 минут пешеходной доступности в одну сторону (при средней скорости 4,5 км/час) (1500 м)
2.	Среднеэтажная жилая застройка	дошкольные образовательные организации	323	12274	10 минут пешеходной доступности (500 м)
		общеобразовательные организации	304	16720	10 минут пешеходной доступности (750 м), за исключением населенных пунктов с численностью населения от 1 до 5 тыс. человек – 15 минут транспортной доступности
		организации дополнительного образования	266	3990	10 минут пешеходной доступности (750 м), за исключением населенных пунктов с численностью населения от 1 до 5 тыс. человек – 15 минут транспортной доступности
		плоскостные спортивные сооружения	4332	5632	20 минут пешеходной доступности в одну сторону (при средней скорости 4,5 км/час) (1500 м)
3.	Многоэтажная жилая застройка (высотная застройка)	дошкольные образовательные организации	383	14535	10 минут пешеходной доступности (500 м)
		общеобразовательные	360	19800	10 минут пешеходной

1	2	3	4	5	6
		организации			доступности (750 м), за исключением населенных пунктов с численностью населения от 1 до 5 тыс. человек – 15 минут транспортной доступности
		организации дополнительного образования	315	4725	
		плоскостные спортивные сооружения	5130	6669	20 минут пешеходной доступности в одну сторону (при средней скорости 4,5 км/час) (1500 м)

3.5.5.2. Для объектов транспортной инфраструктуры местного значения городского округа

№ п/п	Вид объекта	Обеспеченность объектами		Территориальная доступность объектов транспортной инфраструктуры, м
		потребность в мощности	потребность в территории, для размещения объекта, кв. м	
1	2	3	4	5
1.	Автомобильные дороги местного значения в границах городского округа	– 2,6 км протяженности улично-дорожной сети на 1 кв. км территории городских населенных пунктов; – 1,5 км протяженности улично-дорожной сети на 1 кв. км территории сельских населенных пунктов	не нормируется	не нормируется
2.	Гаражи и открытые стоянки для постоянного хранения индивидуальных легковых автомобилей для малоэтажной многоквартирной жилой застройки	не менее 90% расчетного числа индивидуальных легковых автомобилей	для гаражей на 1 машино-место: – одноэтажные – 30; – двухэтажные – 20; – трехэтажные – 14; – четырехэтажные – 12; – пятиэтажные – 10.	– не более 800; – в районах реконструкции или с неблагоприятной гидрогеологической обстановкой – не более 1500
3.	Гаражи и открытые стоянки для постоянного хранения индивидуальных легковых автомобилей для среднеэтажной жилой застройки	для территорий площадью более 15 га – не менее 10% расчетного числа индивидуальных легковых автомобилей	Для наземных стоянок на 1 машино-место – 25	– не более 500; – в районах реконструкции или с неблагоприятной гидрогеологической обстановкой – не более 1500
4.	Гаражи и открытые стоянки для постоянного хранения индивидуальных легковых автомобилей для многоэтажной жилой застройки (высотной)	для территорий площадью более 15 га – не менее 20% расчетного числа индивидуальных легковых автомобилей		– не более 500; – в районах реконструкции или с неблагоприятной гидрогеологической обстановкой – не более 1500

1	2	3	4	5
	застройки)			

3.5.5.3. Для объектов коммунальной инфраструктуры местного значения городского округа

Расчетные показатели минимально-допустимого уровня обеспеченности территории объектами коммунальной инфраструктуры местного значения городского округа и расчетные показатели максимально допустимого уровня территориальной доступности таких объектов для населения не нормируются.

3.6. Общественно-жилая зона пониженной этажности (ОЖ 2)

3.6.1. Основные виды и параметры разрешенного использования земельных участков и объектов капитального строительства

№ п/п	Виды разрешенного использования		Параметры разрешенного использования
	наименование вида использования	описание вида использования	
1	2	3	4
1.	Общественное управление	размещение зданий, предназначенных для размещения органов и организаций общественного управления. Содержание данного вида разрешенного использования включает в себя содержание видов разрешенного использования с кодами 3.8.1 – 3.8.2 Классификатора видов разрешенного использования земельных участков	предельное максимальное количество этажей – 6 надземных этажей. Минимальные отступы от границ земельных участков в целях определения мест допустимого размещения зданий, строений, сооружений, за пределами которых запрещено строительство зданий, строений, сооружений – 5 м. В условиях реконструкции существующей застройки отступы от границ земельного участка формируются в соответствии со сложившейся линией застройки или по красной линии. Размеры земельных участков – не менее 500 кв. м. Максимальный процент застройки в границах земельного участка, включая здания, строения, сооружения, в том числе обеспечивающие функционирование объекта – 75%. Минимальный процент озеленения – 15%.
2.	Государственное управление	размещение зданий, предназначенных для размещения государственных органов, государственного пенсионного фонда, органов местного самоуправления, судов, а также организаций, непосредственно обеспечивающих их деятельность или оказывающих государственные и	Минимальное количество мест для стоянки автомобилей – 1 машино-место на 50 кв. м общей площади, но не менее 35 машино-мест на 100 работающих

1	2	3	4
		(или) муниципальные услуги	
3.	Представительская деятельность	размещение зданий, предназначенных для дипломатических представительств иностранных государств и субъектов Российской Федерации, консульских учреждений в Российской Федерации	
4.	Деловое управление	размещение объектов капитального строительства с целью: размещения объектов управленческой деятельности, не связанной с государственным или муниципальным управлением и оказанием услуг, а также с целью обеспечения совершения сделок, не требующих передачи товара в момент их совершения между организациями, в том числе биржевая деятельность (за исключением банковской и страховой деятельности)	
5.	Банковская и страховая деятельность	размещение объектов капитального строительства, предназначенных для размещения организаций, оказывающих банковские и страховые услуги	
6.	Гостиничное обслуживание	размещение гостиниц, а также иных зданий, используемых с целью извлечения предпринимательской выгоды из предоставления жилого помещения для временного проживания в них	<p>предельное максимальное количество этажей – 6 надземных этажей.</p> <p>Минимальные отступы от границ земельных участков в целях определения мест допустимого размещения зданий, строений, сооружений, за пределами которых запрещено строительство зданий, строений, сооружений – 5 м.</p> <p>В условиях реконструкции существующей застройки отступы от границ земельного участка формируются в соответствии со сложившейся линией застройки или по красной линии.</p> <p>Размеры земельных участков – не менее 1000 кв. м.</p> <p>Максимальный процент застройки в границах земельного участка, включая здания, строения, сооружения, в том числе обеспечивающие функционирование объекта – 75%.</p> <p>Минимальный процент озеленения – 15%.</p> <p>Минимальное количество мест для стоянки автомобилей – 1 машино-место на 200 кв. м общей площади, но не менее чем 1 машино-место на 5 номеров</p>

1	2	3	4
7.	Культурное развитие	размещение зданий и сооружений, предназначенных для размещения объектов культуры. Содержание данного вида разрешенного использования включает в себя содержание видов разрешенного использования с кодами 3.6.1 - 3.6.3 Классификатора видов разрешенного использования земельных участков	предельное максимальное количество этажей – 6 надземных этажей. Минимальные отступы от границ земельных участков в целях определения мест допустимого размещения зданий, строений, сооружений, за пределами которых запрещено строительство зданий, строений, сооружений – 5 м. В условиях реконструкции существующей застройки отступы от границ земельного участка формируются в соответствии со сложившейся линией застройки или по красной линии. Размеры земельных участков: – для цирков, концертных залов – не менее 5000 кв. м; – для прочих объектов – не менее 500 кв. м.
8.	Объекты культурно-досуговой деятельности	размещение зданий, предназначенных для размещения музеев, выставочных залов, художественных галерей, домов культуры, библиотек, кинотеатров и кинозалов, театров, филармоний, концертных залов, планетариев	Максимальный процент застройки в границах земельного участка, включая здания, строения, сооружения, в том числе обеспечивающие функционирование объекта – 75%. Минимальный процент озеленения – 15%. Минимальное количество мест для стоянки автомобилей – 25 машино-мест на 100 мест или единовременных посетителей
9.	Цирки и зверинцы	размещение зданий и сооружений для размещения цирков, зверинцев, зоопарков, зоосадов, океанариумов и осуществления сопутствующих видов деятельности по содержанию диких животных в неволе	
10.	Развлекательные мероприятия	размещение зданий и сооружений, предназначенных для организации развлекательных мероприятий, путешествий, для размещения дискотек и танцевальных площадок, ночных клубов, аквапарков, боулинга, аттракционов и т.п., игровых автоматов (кроме игрового оборудования, используемого для проведения азартных игр), игровых площадок	
11.	Парки культуры и отдыха	размещение парков культуры и отдыха	предельное максимальное количество этажей – 2 надземных этажа. Минимальные отступы от границ земельных участков в целях определения мест допустимого размещения зданий, строений, сооружений, за пределами которых запрещено строительство зданий, строений, сооружений – 3 м. Размеры земельных участков – 3 га. Максимальный процент застройки в границах земельного участка, включая здания, строения, сооружения, в том числе обеспечивающие функционирование объекта – 20%.

1	2	3	4
			<p>Минимальный процент озеленения – 60%.</p> <p>Минимальное количество мест для стоянки автомобилей – 25 машино-мест на 100 мест или единовременных посетителей</p>
12.	Амбулаторно-поликлиническое обслуживание	размещение объектов капитального строительства, предназначенных для оказания гражданам амбулаторно-поликлинической медицинской помощи (поликлиники, фельдшерские пункты, пункты здравоохранения, центры матери и ребенка, диагностические центры, молочные кухни, станции донорства крови, клинические лаборатории)	<p>предельное максимальное количество этажей – 6 надземных этажей.</p> <p>Минимальные отступы от границ земельных участков в целях определения мест допустимого размещения зданий, строений, сооружений, за пределами которых запрещено строительство зданий, строений, сооружений – 5 м.</p> <p>В условиях реконструкции существующей застройки отступы от границ земельного участка формируются в соответствии со сложившейся линией застройки или по красной линии.</p> <p>Размеры земельных участков – не менее 500 кв. м.</p> <p>Максимальный процент застройки в границах земельного участка, включая здания, строения, сооружения, в том числе обеспечивающие функционирование объекта – 50%.</p> <p>Минимальный процент озеленения – 40%.</p> <p>Минимальное количество мест для стоянки автомобилей – 15 машино-мест на 100 посещений, но не менее 2 машино-места на 1 объект</p>
13.	Дошкольное, начальное и среднее общее образование	размещение объектов капитального строительства, предназначенных для просвещения, дошкольного, начального и среднего общего образования (детские ясли, детские сады, школы, лицеи, гимназии, художественные, музыкальные школы, образовательные кружки и иные организации, осуществляющие деятельность по воспитанию, образованию и просвещению), в том числе зданий, спортивных сооружений, предназначенных для занятия обучающихся физической культурой и спортом	<p>предельное максимальное количество этажей – 4 надземных этажа.</p> <p>Минимальные отступы от границ земельных участков в целях определения мест допустимого размещения зданий, строений, сооружений, за пределами которых запрещено строительство зданий, строений, сооружений – 5 м.</p> <p>Размеры земельных участков:</p> <ul style="list-style-type: none"> – дошкольные образовательные организации – не менее 1750 кв. м; – общеобразовательные организации – не менее 10000 кв. м; – организации дополнительного образования – не менее 450 кв. м. <p>Максимальный процент застройки в границах земельного участка, включая здания, строения, сооружения, в том числе обеспечивающие функционирование объекта – 60%.</p> <p>Минимальный процент озеленения – 20%</p>
14.	Среднее и высшее профессиональное образование	размещение объектов капитального строительства, предназначенных для профессионального образования и просвещения (профессиональные технические училища, колледжи, художественные, музыкальные училища, общества знаний, институты, университеты, организации по переподготовке и	<p>предельное максимальное количество этажей – 6 надземных этажей.</p> <p>Минимальные отступы от границ земельных участков в целях определения мест допустимого размещения зданий, строений, сооружений, за пределами которых запрещено строительство зданий, строений, сооружений – 5 м.</p> <p>В условиях реконструкции существующей застройки отступы от границ земельного участка формируются в соответствии со сложившейся линией застройки или по красной линии.</p> <p>Размеры земельных участков для объектов среднего и высшего профессионального образования - не менее 2000 кв. м.</p> <p>Максимальный процент застройки в границах земельного участка, включая здания, строения,</p>

1	2	3	4
		повышению квалификации специалистов и иные организации, осуществляющие деятельность по образованию и просвещению), в том числе зданий, спортивных сооружений, предназначенных для занятия обучающихся физической культурой и спортом	сооружения, в том числе обеспечивающие функционирование объекта – 60%. Минимальный процент озеленения – 20%. Минимальное количество мест для стоянки автомобилей – 1 машино-место на 50 кв. м общей площади, но не менее 35 машино-мест на 100 преподавателей, сотрудников, студентов
15.	Обеспечение научной деятельности	размещение зданий и сооружений для обеспечения научной деятельности. Содержание данного вида разрешенного использования включает в себя содержание видов разрешенного использования с кодами 3.9.1 - 3.9.3 Классификатора видов разрешенного использования земельных участков	предельное максимальное количество этажей – 6 надземных этажей. Минимальные отступы от границ земельных участков в целях определения мест допустимого размещения зданий, строений, сооружений, за пределами которых запрещено строительство зданий, строений, сооружений, не подлежат установлению. Размеры земельных участков не подлежат установлению. Максимальный процент застройки в границах земельного участка, включая здания, строения, сооружения, в том числе обеспечивающие функционирование объекта – 75%. Минимальный процент озеленения – 15%. Минимальное количество мест для стоянки автомобилей – 35 машино-мест на 100 сотрудников
16.	Обеспечение деятельности в области гидрометеорологии и смежных с ней областях	размещение объектов капитального строительства, предназначенных для наблюдений за физическими и химическими процессами, происходящими в окружающей среде, определения ее гидрометеорологических, агрометеорологических и гелиогеофизических характеристик, уровня загрязнения атмосферного воздуха, почв, водных объектов, в том числе по гидробиологическим показателям, и околоземного - космического пространства, зданий и сооружений, используемых в области гидрометеорологии и смежных с ней областях (доплеровские метеорологические радиолокаторы, гидрологические посты и другие)	
17.	Проведение научных исследований	размещение зданий и сооружений, предназначенных для проведения научных изысканий, исследований и	

1	2	3	4
		разработок (научно-исследовательские и проектные институты, научные центры, инновационные центры, государственные академии наук, опытно-конструкторские центры, в том числе отраслевые)	
18.	Проведение научных испытаний	размещение зданий и сооружений для проведения изысканий, испытаний опытных промышленных образцов, для размещения организаций, осуществляющих научные изыскания, исследования и разработки, научные и селекционные работы, ведение сельского и лесного хозяйства для получения ценных с научной точки зрения образцов растительного и животного мира	
19.	Амбулаторное ветеринарное обслуживание	размещение объектов капитального строительства, предназначенных для оказания ветеринарных услуг без содержания животных	<p>предельное максимальное количество этажей – 3 надземных этажа.</p> <p>Минимальные отступы от границ земельных участков в целях определения мест допустимого размещения зданий, строений, сооружений, за пределами которых запрещено строительство зданий, строений, сооружений – 3 м.</p> <p>В условиях реконструкции существующей застройки отступы от границ земельного участка формируются в соответствии со сложившейся линией застройки или по красной линии.</p> <p>Размеры земельных участков – не менее 200 кв. м.</p> <p>Максимальный процент застройки в границах земельного участка, включая здания, строения, сооружения, в том числе обеспечивающие функционирование объекта – 75%.</p> <p>Минимальный процент озеленения – 15%.</p> <p>Минимальное количество мест для стоянки автомобилей – 10 машино-мест на 100 посещений, но не менее 2 машино-места на 1 объект</p>
20.	Объекты торговли (торговые центры, торгово-развлекательные центры (комплексы))	размещение объектов капитального строительства, общей площадью свыше 5000 кв. м с целью размещения одной или нескольких организаций, осуществляющих продажу товаров, и (или) оказание услуг в соответствии с содержанием видов разрешенного использования с кодами 4.5, 4.6, 4.8 – 4.8.2 Классификатора видов разрешенного использования	<p>предельное максимальное количество этажей – 6 надземных этажей.</p> <p>Минимальные отступы от границ земельных участков в целях определения мест допустимого размещения зданий, строений, сооружений, за пределами которых запрещено строительство зданий, строений, сооружений – 5 м.</p> <p>В условиях реконструкции существующей застройки отступы от границ земельного участка формируются в соответствии со сложившейся линией застройки или по красной линии.</p> <p>Размеры земельных участков – не менее 1250 кв. м.</p> <p>Максимальный процент застройки в границах земельного участка, включая здания, строения, сооружения, в том числе обеспечивающие функционирование объекта – 75%.</p> <p>Минимальный процент озеленения – 15%.</p>

1	2	3	4
		земельных участков; размещение гаражей и (или) стоянок для автомобилей сотрудников и посетителей торгового центра	Минимальное количество мест для стоянки автомобилей – 10 машино-мест на 100 кв. м торговой площади
21.	Магазины	размещение объектов капитального строительства, предназначенных для продажи товаров, торговая площадь которых составляет до 5000 кв. м	предельное максимальное количество этажей – 3 надземных этажа. Минимальные отступы от границ земельных участков в целях определения мест допустимого размещения зданий, строений, сооружений, за пределами которых запрещено строительство зданий, строений, сооружений – 3 м. В условиях реконструкции существующей застройки отступы от границ земельного участка формируются в соответствии со сложившейся линией застройки или по красной линии. Размеры земельных участков – не менее 200 кв. м. Максимальный процент застройки в границах земельного участка, включая здания, строения, сооружения, в том числе обеспечивающие функционирование объекта – 75%. Минимальный процент озеленения – 15%. Минимальное количество мест для стоянки автомобилей: – для магазинов с торговой площадью менее 200 кв. м – 3 машино-места на 1 объект; – для объектов с торговой площадью более 200 кв. м – 10 машино-мест на 100 кв. м торговой площади
22.	Общественное питание	размещение объектов капитального строительства в целях устройства мест общественного питания (рестораны, кафе, столовые, закусочные, бары)	предельное максимальное количество этажей – 6 надземных этажей. Минимальные отступы от границ земельных участков в целях определения мест допустимого размещения зданий, строений, сооружений, за пределами которых запрещено строительство зданий, строений, сооружений – 3 м. В условиях реконструкции существующей застройки отступы от границ земельного участка формируются в соответствии со сложившейся линией застройки или по красной линии. Размеры земельных участков – не менее 200 кв. м. Максимальный процент застройки в границах земельного участка, включая здания, строения, сооружения, в том числе обеспечивающие функционирование объекта – 75%. Минимальный процент озеленения – 15%. Минимальное количество мест для стоянки автомобилей – 20 машино-мест на 100 мест
23.	Бытовое обслуживание	размещение объектов капитального строительства, предназначенных для оказания населению или организациям бытовых услуг (мастерские мелкого ремонта, ателье, бани, парикмахерские, прачечные, химчистки, похоронные бюро)	предельное максимальное количество этажей – 6 надземных этажей. Минимальные отступы от границ земельных участков в целях определения мест допустимого размещения зданий, строений, сооружений, за пределами которых запрещено строительство зданий, строений, сооружений – 3 м. В условиях реконструкции существующей застройки отступы от границ земельного участка формируются в соответствии со сложившейся линией застройки или по красной линии. Размеры земельных участков – не менее 500 кв. м. Максимальный процент застройки в границах земельного участка, включая здания, строения, сооружения, в том числе обеспечивающие функционирование объекта – 75%. Минимальный процент озеленения – 15%.

1	2	3	4
			Минимальное количество мест для стоянки автомобилей – 5 машино-мест на 100 кв. м общей площади, но не менее 1 машино-место на 5 работающих
24.	Для индивидуального жилищного строительства	размещение жилого дома (отдельно стоящего здания количеством надземных этажей не более чем три, высотой не более двадцати метров, которое состоит из комнат и помещений вспомогательного использования, предназначенных для удовлетворения гражданами бытовых и иных нужд, связанных с их проживанием в таком здании, не предназначенного для раздела на самостоятельные объекты недвижимости); выращивание сельскохозяйственных культур; размещение индивидуальных гаражей и хозяйственных построек	предельное максимальное количество этажей – 3 надземных этажа. Минимальные отступы от границ земельных участков в целях определения мест допустимого размещения зданий, строений, сооружений, за пределами которых запрещено строительство зданий, строений, сооружений – 3 м. В условиях реконструкции существующей застройки отступы от границ земельного участка формируются в соответствии со сложившейся линией застройки или по красной линии. Вспомогательные здания и хозяйственные строения, за исключением гаражей, размещать со стороны улиц не допускается. Размеры земельных участков: – минимальный – 300 кв. м; – максимальный – 2000 кв. м. Максимальный процент застройки в границах земельного участка, включая здания, строения, сооружения, в том числе обеспечивающие функционирование объекта – 60%. Минимальная площадь застройки: – индивидуальным жилым домом высотой не выше одного наземного этажа – 29 кв. м; – индивидуальным жилым домом высотой от двух до трех наземных этажей – 23 кв. м. Минимальный процент озеленения – 30%. Минимальное количество мест хранения автомобилей – 1 машино-место на 1 домовладение
25.	Блокированная жилая застройка	размещение жилого дома, имеющего одну или несколько общих стен с соседними жилыми домами (количеством этажей не более чем три, при общем количестве совмещенных домов не более десяти и каждый из которых предназначен для проживания одной семьи, имеет общую стену (общие стены) без проемов с соседним домом или соседними домами, расположен на отдельном земельном участке и имеет выход на территорию общего пользования (жилые дома блокированной застройки); разведение декоративных и плодовых деревьев, овощных и ягодных культур; размещение индивидуальных гаражей и иных вспомогательных сооружений;	предельное максимальное количество этажей – 3 надземных этажа. Минимальные отступы от границ земельных участков в целях определения мест допустимого размещения зданий, строений, сооружений, за пределами которых запрещено строительство зданий, строений, сооружений: – 3 м; – 0 м со стороны общей стены с соседним жилым домом. В условиях реконструкции существующей застройки отступы от границ земельного участка формируются в соответствии со сложившейся линией застройки или по красной линии. Вспомогательные здания и хозяйственные строения, за исключением гаражей, размещать со стороны улиц не допускается. Размеры земельных участков под один жилой дом (блок-секцию): – минимальный – 100 кв. м; – максимальный – 800 кв. м. Максимальный процент застройки в границах земельного участка, включая здания, строения, сооружения, в том числе обеспечивающие функционирование объекта – 75%. Минимальный процент озеленения – 10%. Минимальное количество мест хранения автомобилей – 1 машино-место на 1 домовладение

1	2	3	4
		обустройство спортивных и детских площадок, площадок для отдыха	
26.	Малоэтажная многоквартирная жилая застройка	размещение малоэтажных многоквартирных домов (многоквартирные дома высотой до 4 этажей, включая мансардный); обустройство спортивных и детских площадок, площадок для отдыха; размещение объектов обслуживания жилой застройки во встроенных, пристроенных и встроенно-пристроенных помещениях малоэтажного многоквартирного дома, если общая площадь таких помещений в малоэтажном многоквартирном доме не составляет более 15% общей площади помещений дома	<p>предельное максимальное количество этажей – 4 надземных этажа.</p> <p>Минимальные отступы от границ земельных участков в целях определения мест допустимого размещения зданий, строений, сооружений, за пределами которых запрещено строительство зданий, строений, сооружений:</p> <ul style="list-style-type: none"> – 3 м; – 0 м в случае размещения на смежном участке пристроенного здания. <p>В условиях реконструкции существующей застройки отступы от границ земельного участка формируются в соответствии со сложившейся линией застройки или по красной линии.</p> <p>Вспомогательные здания и хозяйственные строения, за исключением гаражей, размещать со стороны улиц не допускается.</p> <p>Размеры земельных участков – не менее 1400 кв. м.</p> <p>Максимальный процент застройки в границах земельного участка, включая здания, строения, сооружения, в том числе обеспечивающие функционирование объекта – 80%.</p> <p>Максимальный коэффициент использования земельного участка для жилищного строительства – 1,7.</p> <p>Коэффициент использования земельного участка для жилищного строительства – отношение общей площади всех жилых помещений здания к площади земельного участка. Общая площадь жилых помещений определяется в соответствии с Жилищным кодексом Российской Федерации.</p> <p>Минимальный процент озеленения – 15%.</p> <p>Минимальное количество мест для хранения автомобилей – 1 машино-место на 100 кв. м жилой площади, но не менее 0,7 машино-место на 1 квартиру.</p> <p>В случае отклонения от предельно допустимых параметров в части обеспечения местами парковки автомобилей, необходимо обоснование наличия мест хранения автомобилей, доступных для неограниченного круга лиц, в пределах пешеходной территориальной доступности – 500 м</p>
27.	Среднеэтажная жилая застройка	размещение многоквартирных домов этажностью не выше восьми этажей; благоустройство и озеленение; размещение подземных гаражей и автостоянок; обустройство спортивных и детских площадок, площадок для отдыха; размещение объектов обслуживания жилой застройки во встроенных, пристроенных и встроенно-пристроенных помещениях	<p>предельное минимальное количество этажей – 5 надземных этажей.</p> <p>Предельное максимальное количество этажей – 6 надземных этажей.</p> <p>Минимальные отступы от границ земельных участков в целях определения мест допустимого размещения зданий, строений, сооружений, за пределами которых запрещено строительство зданий, строений, сооружений:</p> <ul style="list-style-type: none"> – 3 м; – 0 м в случае размещения на смежном участке пристроенного здания; – 5 м со стороны улично-дорожной сети, за исключением проездов. <p>В условиях реконструкции существующей застройки отступы от границ земельного участка формируются в соответствии со сложившейся линией застройки или по красной линии.</p> <p>Размеры земельных участков – не менее 2000 кв. м.</p>

1	2	3	4
		многоквартирного дома, если общая площадь таких помещений в многоквартирном доме не составляет более 20% общей площади помещений дома	<p>Максимальный процент застройки в границах земельного участка, включая здания, строения, сооружения, в том числе обеспечивающие функционирование объекта – 70%.</p> <p>Максимальный коэффициент использования земельного участка для жилищного строительства – 2.</p> <p>Коэффициент использования земельного участка для жилищного строительства – отношение общей площади всех жилых помещений здания к площади земельного участка. Общая площадь жилых помещений определяется в соответствии с Жилищным кодексом Российской Федерации.</p> <p>Минимальный процент озеленения – 20%.</p> <p>Минимальное количество мест для хранения автомобилей – 1 машино-место на 100 кв. м жилой площади, но не менее 0,6 машино-мест на 1 квартиру.</p> <p>В случае отклонения от предельно допустимых параметров в части обеспечения местами парковки автомобилей, необходимо обоснование наличия мест хранения автомобилей, доступных для неограниченного круга лиц, в пределах пешеходной территориальной доступности – 500 м</p>
28.	Общежития	размещение зданий, предназначенных для размещения общежитий, предназначенных для проживания граждан на время их работы, службы или обучения, за исключением зданий, размещение которых предусмотрено содержанием вида разрешенного использования с кодом 4.7 Классификатора видов разрешенного использования земельных участков	<p>предельное максимальное количество этажей – 6 надземных этажей.</p> <p>Минимальные отступы от границ земельных участков в целях определения мест допустимого размещения зданий, строений, сооружений, за пределами которых запрещено строительство зданий, строений, сооружений – 5 м.</p> <p>В условиях реконструкции существующей застройки отступы от границ земельного участка формируются в соответствии со сложившейся линией застройки или по красной линии.</p> <p>Размеры земельных участков – не менее 1000 кв. м.</p> <p>Максимальный процент застройки в границах земельного участка, включая здания, строения, сооружения, в том числе обеспечивающие функционирование объекта – 75%.</p> <p>Минимальный процент озеленения – 15%.</p> <p>Минимальное количество мест для стоянки автомобилей – 1 машино-место на 200 кв. м общей площади, но не менее 1 машино-место на 5 комнат</p>
29.	Спорт	размещение зданий и сооружений для занятия спортом. Содержание данного вида разрешенного использования включает в себя содержание видов разрешенного использования с кодами 5.1.1 - 5.1.7 Классификатора видов разрешенного использования земельных участков	<p>предельное максимальное количество этажей – 6 надземных этажей.</p> <p>Минимальные отступы от границ земельных участков в целях определения мест допустимого размещения зданий, строений, сооружений, за пределами которых запрещено строительство зданий, строений, сооружений – 3 м.</p> <p>В условиях реконструкции существующей застройки отступы от границ земельного участка формируются в соответствии со сложившейся линией застройки или по красной линии.</p> <p>Размеры земельных участков – не менее 100 кв. м.</p> <p>Максимальный процент застройки в границах земельного участка, включая здания, строения, сооружения, в том числе обеспечивающие функционирование объекта – 70%.</p> <p>Минимальный процент озеленения – 20%.</p> <p>Минимальное количество мест для стоянки автомобилей – 30 машино-мест на 100 мест или единовременных посетителей, но не менее 1 машино-место на 100 кв. м общей площади</p>
30.	Обеспечение спортивно-зрелищных мероприятий	размещение спортивно-зрелищных зданий и сооружений, имеющих специальные места для зрителей от 500 мест (стадионов, дворцов спорта,	

1	2	3	4
		ледовых дворцов, ипподромов)	
31.	Обеспечение занятий спортом в помещениях	размещение спортивных клубов, спортивных залов, бассейнов, физкультурно-оздоровительных комплексов в зданиях и сооружениях	
32.	Площадки для занятий спортом	размещение площадок для занятия спортом и физкультурой на открытом воздухе (физкультурные площадки, беговые дорожки, поля для спортивной игры)	
33.	Оборудованные площадки для занятий спортом	размещение сооружений для занятия спортом и физкультурой на открытом воздухе (теннисные корты, автодромы, мотодромы, трамплины, спортивные стрельбища)	
34.	Водный спорт	размещение спортивных сооружений для занятия водными видами спорта (причалы и сооружения, необходимые для организации водных видов спорта и хранения соответствующего инвентаря)	
35.	Авиационный спорт	размещение спортивных сооружений для занятия авиационными видами спорта (ангары, взлетно-посадочные площадки и иные сооружения, необходимые для организации авиационных видов спорта и хранения соответствующего инвентаря)	
36.	Спортивные базы	размещение спортивных баз и лагерей, в которых осуществляется спортивная подготовка длительно проживающих в них лиц	<p>предельное максимальное количество этажей – 6 надземных этажей.</p> <p>Минимальные отступы от границ земельных участков в целях определения мест допустимого размещения зданий, строений, сооружений, за пределами которых запрещено строительство зданий, строений, сооружений – 5 м.</p> <p>В условиях реконструкции существующей застройки отступы от границ земельного участка формируются в соответствии со сложившейся линией застройки или по красной линии.</p>
37.	Туристическое обслуживание	размещение пансионатов, туристических гостиниц, кемпингов, домов отдыха, не оказывающих услуги по лечению, а также иных зданий, используемых с целью извлечения предпринимательской	

1	2	3	4
		выгоды из предоставления жилого помещения для временного проживания в них; размещение детских лагерей	Размеры земельных участков не подлежат установлению. Максимальный процент застройки в границах земельного участка, включая здания, строения, сооружения, в том числе обеспечивающие функционирование объекта – 30%. Минимальный процент озеленения – 65%. Минимальное количество мест для стоянки автомобилей – 25 машино-место на 100 отдыхающих
38.	Санаторная деятельность	размещение санаториев, профилакториев, бальнеологических лечебниц, грязелечебниц, обеспечивающих оказание услуги по лечению и оздоровлению населения; обустройство лечебно-оздоровительных местностей (пляжи, бюветы, места добычи целебной грязи); размещение лечебно-оздоровительных лагерей	предельное максимальное количество этажей – 6 надземных этажей. Минимальные отступы от границ земельных участков в целях определения мест допустимого размещения зданий, строений, сооружений, за пределами которых запрещено строительство зданий, строений, сооружений – 5 м. В условиях реконструкции существующей застройки отступы от границ земельного участка формируются в соответствии со сложившейся линией застройки или по красной линии. Размеры земельных участков не подлежат установлению. Максимальный процент застройки в границах земельного участка, включая здания, строения, сооружения, в том числе обеспечивающие функционирование объекта – 30%. Минимальный процент озеленения – 65%. Минимальное количество мест для стоянки автомобилей – 25 машино-место на 100 отдыхающих
39.	Причалы для маломерных судов	размещение сооружений, предназначенных для причаливания, хранения и обслуживания яхт, катеров, лодок и других маломерных судов	предельное максимальное количество этажей – 2 надземных этажа. Минимальные отступы от границ земельных участков в целях определения мест допустимого размещения зданий, строений, сооружений, за пределами которых запрещено строительство зданий, строений, сооружений, не подлежат установлению. Размеры земельных участков: – 27 кв. м на 1 место для прогулочного флота; – 75 кв. м на 1 место для спортивного флота. Максимальный процент застройки в границах земельного участка, включая здания, строения, сооружения, в том числе обеспечивающие функционирование объекта – 90%
40.	Служебные гаражи	размещение постоянных или временных гаражей, стоянок для хранения служебного автотранспорта, используемого в целях осуществления видов деятельности, предусмотренных видами разрешенного использования с кодами 3.0, 4.0 Классификатора видов разрешенного использования земельных участков, а также для стоянки и хранения транспортных средств общего пользования, в том числе в депо	предельное максимальное количество этажей – 4 надземных этажа. Минимальные отступы от границ земельных участков в целях определения мест допустимого размещения зданий, строений, сооружений, за пределами которых запрещено строительство зданий, строений, сооружений: – для постоянных или временных гаражей с несколькими стояночными местами, стоянок (парковок), гаражей – 1,5 м; – для многоярусных объектов – 3 м. В условиях реконструкции существующей застройки отступы от границ земельного участка формируются в соответствии со сложившейся линией застройки или по красной линии. Размеры земельных участков для гаража с одним стояночным местом: – минимальный – 25 кв. м; – максимальный – 40 кв. м.

1	2	3	4
			Максимальный процент застройки в границах земельного участка, включая здания, строения, сооружения, в том числе обеспечивающие функционирование объекта – 75%
41.	Воздушный транспорт	размещение аэродромов, вертолетных площадок (вертодромов), обустройство мест для приводнения и причаливания гидросамолетов, размещение радиотехнического обеспечения полетов и прочих объектов, необходимых для взлета и приземления (приводнения) воздушных судов, размещение аэропортов (аэровокзалов) и иных объектов, необходимых для посадки и высадки пассажиров и их сопровождающего обслуживания и обеспечения их безопасности, а также размещение объектов, необходимых для погрузки, разгрузки и хранения грузов, перемещаемых воздушным путем; размещение объектов, предназначенных для технического обслуживания и ремонта воздушных судов	использование земельных участков осуществлять в соответствии с воздушным законодательством Российской Федерации. Размеры земельных участков определяются в соответствии с СН 457-74. Строительные нормы. Нормы отвода земель для аэропортов
42.	Обеспечение обороны и безопасности	размещение объектов капитального строительства, необходимых для подготовки и поддержания в боевой готовности Вооруженных Сил Российской Федерации, других войск, воинских формирований и органов управлений ими (размещение военных организаций, внутренних войск, учреждений и других объектов, дислокация войск и сил флота), проведение воинских учений и других мероприятий, направленных на обеспечение боевой готовности воинских частей; размещение зданий военных училищ,	предельные (минимальные и (или) максимальные) размеры земельных участков, предельные параметры разрешенного строительства, реконструкции объектов капитального строительства не подлежат установлению

1	2	3	4
		военных институтов, военных университетов, военных академий; размещение объектов, обеспечивающих осуществление таможенной деятельности	
43.	Обеспечение внутреннего правопорядка	размещение объектов капитального строительства, необходимых для подготовки и поддержания в готовности органов внутренних дел, Росгвардии и спасательных служб, в которых существует военизированная служба; размещение объектов гражданской обороны, за исключением объектов гражданской обороны, являющихся частями производственных зданий	предельное максимальное количество этажей – 6 надземных этажей. Минимальные отступы от границ земельных участков в целях определения мест допустимого размещения зданий, строений, сооружений, за пределами которых запрещено строительство зданий, строений, сооружений – 5 м. В условиях реконструкции существующей застройки отступы от границ земельного участка формируются в соответствии со сложившейся линией застройки или по красной линии. Размеры земельных участков – не менее 500 кв. м. Максимальный процент застройки в границах земельного участка, включая здания, строения, сооружения, в том числе обеспечивающие функционирование объекта – 75%. Минимальный процент озеленения – 15%. Минимальное количество мест для стоянки автомобилей – 15 машино-мест на 100 работающих, но не менее 2 машино-места на 1 объект
44.	Коммунальное обслуживание	размещение зданий и сооружений в целях обеспечения физических и юридических лиц коммунальными услугами. Содержание данного вида разрешенного использования включает в себя содержание видов разрешенного использования с кодами 3.1.1 - 3.1.2 Классификатора видов разрешенного использования земельных участков	предельное максимальное количество этажей – 2 надземных этажа. Минимальные отступы от границ земельных участков в целях определения мест допустимого размещения зданий, строений, сооружений, за пределами которых запрещено строительство зданий, строений, сооружений – 0,5 м. В условиях реконструкции существующей застройки отступы от границ земельного участка формируются в соответствии со сложившейся линией застройки или по красной линии. Размеры земельных участков для объектов, предназначенных для приема физических и юридических лиц в связи с предоставлением им коммунальных услуг – не менее 300 кв. м. Размеры земельных участков для объектов обеспечения физических и юридических лиц коммунальными услугами не подлежат установлению.
45.	Предоставление коммунальных услуг	размещение зданий и сооружений, обеспечивающих поставку воды, тепла, электричества, газа, отвод канализационных стоков, очистку и уборку объектов недвижимости (котельных, водозаборов, очистных сооружений, насосных станций, водопроводов, линий электропередач, трансформаторных подстанций, газопроводов, линий связи, телефонных станций, канализаций, стоянок, гаражей и мастерских для	Максимальный процент застройки в границах земельного участка, включая здания, строения, сооружения, в том числе обеспечивающие функционирование объекта – 90%

1	2	3	4
		обслуживания уборочной и аварийной техники, сооружений, необходимых для сбора и плавки снега)	
46.	Административные здания организаций, обеспечивающих предоставление коммунальных услуг	размещение зданий, предназначенных для приема физических и юридических лиц в связи с предоставлением им коммунальных услуг	
47.	Историко-культурная деятельность	сохранение и изучение объектов культурного наследия народов Российской Федерации (памятников истории и культуры), в том числе: объектов археологического наследия, достопримечательных мест, мест бытования исторических промыслов, производств и ремесел, исторических поселений, недействующих военных и гражданских захоронений, объектов культурного наследия, хозяйственная деятельность, являющаяся историческим промыслом или ремеслом, а также хозяйственная деятельность, обеспечивающая познавательный туризм	
48.	Улично-дорожная сеть	размещение объектов улично-дорожной сети: автомобильных дорог, трамвайных путей и пешеходных тротуаров в границах населенных пунктов, пешеходных переходов, бульваров, площадей, проездов, велодорожек и объектов велотранспортной и инженерной инфраструктуры; размещение придорожных стоянок (парковок) транспортных средств в границах городских улиц и дорог, за исключением предусмотренных видами разрешенного использования с кодами 2.7.1, 4.9, 7.2.3	предельные (минимальные и (или) максимальные) размеры земельных участков, предельные параметры разрешенного строительства, реконструкции объектов капитального строительства не подлежат установлению

1	2	3	4
		Классификатора видов разрешенного использования земельных участков, а также некапитальных сооружений, предназначенных для охраны транспортных средств	
49.	Благоустройство территории	размещение декоративных, технических, планировочных, конструктивных устройств, элементов озеленения, различных видов оборудования и оформления, малых архитектурных форм, некапитальных нестационарных строений и сооружений, информационных щитов и указателей, применяемых как составные части благоустройства территории, общественных туалетов	

3.6.2. Условно разрешенные виды и параметры использования земельных участков и объектов капитального строительства

№ п/п	Виды разрешенного использования		Параметры разрешенного использования
	наименование вида использования	описание вида использования	
1	2	3	4
1.	Религиозное использование	размещение зданий и сооружений религиозного использования. Содержание данного вида разрешенного использования включает в себя содержание видов разрешенного использования с кодами 3.7.1 - 3.7.2 Классификатора видов разрешенного использования земельных участков	предельная максимальная высота здания – 30 м. Минимальные отступы от границ земельных участков в целях определения мест допустимого размещения зданий, строений, сооружений, за пределами которых запрещено строительство зданий, строений, сооружений – 3 м. В условиях реконструкции существующей застройки отступы от границ земельного участка формируются в соответствии со сложившейся линией застройки или по красной линии. Размеры земельных участков не подлежат установлению. Максимальный процент застройки в границах земельного участка, включая здания, строения, сооружения, в том числе обеспечивающие функционирование объекта – 70%.
2.	Осуществление религиозных обрядов	размещение зданий и сооружений, предназначенных для совершения религиозных обрядов и церемоний (в	Минимальный процент озеленения – 20%. Минимальное количество мест для стоянки автомобилей – 7 машино-мест на 100 единовременных посетителей, но не менее 1 машино-место на 1 объект

1	2	3	4
		том числе церкви, соборы, храмы, часовни, мечети, моленные дома, синагоги)	
3.	Религиозное управление и образование	размещение зданий, предназначенных для постоянного местонахождения духовных лиц, паломников и послушников в связи с осуществлением ими религиозной службы, а также для осуществления благотворительной и религиозной образовательной деятельности (монастыри, скиты, дома священнослужителей, воскресные и религиозные школы, семинарии, духовные училища)	
4.	Хранение автотранспорта	размещение отдельно стоящих и пристроенных гаражей, в том числе подземных, предназначенных для хранения автотранспорта, в том числе с разделением на машино-места, за исключением гаражей, размещение которых предусмотрено содержанием вида разрешенного использования с кодом 4.9 Классификатора видов разрешенного использования земельных участков	<p>предельное максимальное количество этажей – 3 надземных этажа.</p> <p>Минимальные отступы от границ земельных участков в целях определения мест допустимого размещения зданий, строений, сооружений, за пределами которых запрещено строительство зданий, строений, сооружений:</p> <ul style="list-style-type: none"> – для многоярусных объектов – 3 м; – для отдельно стоящих гаражей – 1,5 м; – в случае размещения на смежном участке пристроенного здания – 0 м. <p>В условиях реконструкции существующей застройки отступы от границ земельного участка формируются в соответствии со сложившейся линией застройки или по красной линии.</p> <p>Размеры земельных участков – не менее 40 кв. м на 1 машино-место для гаражей.</p> <p>Максимальный процент застройки в границах земельного участка, включая здания, строения, сооружения, в том числе обеспечивающие функционирование объекта – 75%</p>

3.6.3. Вспомогательные виды и параметры разрешенного использования земельных участков и объектов капитального строительства

№ п/п	Виды разрешенного использования		Параметры разрешенного использования
	наименование вида использования	описание вида использования	
1	2	3	4
1.	Хранение автотранспорта	размещение отдельно стоящих и пристроенных гаражей, в том числе подземных, предназначенных для хранения автотранспорта, в том числе с разделением на машино-места, за исключением гаражей, размещение которых предусмотрено содержанием вида разрешенного использования с кодом 4.9 Классификатора видов разрешенного использования земельных участков	<p>предельное максимальное количество этажей – 3 надземных этажа.</p> <p>Минимальные отступы от границ земельных участков в целях определения мест допустимого размещения зданий, строений, сооружений, за пределами которых запрещено строительство зданий, строений, сооружений:</p> <ul style="list-style-type: none"> – для многоярусных объектов – 3 м; – для отдельно стоящих гаражей – 1,5 м; – в случае размещения на смежном участке пристроенного здания – 0 м. <p>В условиях реконструкции существующей застройки отступы от границ земельного участка формируются в соответствии со сложившейся линией застройки или по красной линии.</p> <p>Размеры земельных участков не подлежат установлению.</p> <p>Максимальный процент застройки в границах земельного участка не подлежит установлению</p>
2.	Предоставление коммунальных услуг	размещение зданий и сооружений, обеспечивающих поставку воды, тепла, электричества, газа, отвод канализационных стоков, очистку и уборку объектов недвижимости (котельных, водозаборов, очистных сооружений, насосных станций, водопроводов, линий электропередач, трансформаторных подстанций, газопроводов, линий связи, телефонных станций, канализаций, стоянок, гаражей и мастерских для обслуживания уборочной и аварийной техники, сооружений, необходимых для сбора и плавки снега)	<p>предельное максимальное количество этажей – 2 надземных этажа.</p> <p>Минимальные отступы от границ земельных участков в целях определения мест допустимого размещения зданий, строений, сооружений, за пределами которых запрещено строительство зданий, строений, сооружений – 0,5 м.</p> <p>В условиях реконструкции существующей застройки отступы от границ земельного участка формируются в соответствии со сложившейся линией застройки или по красной линии.</p> <p>Размеры земельных участков не подлежат установлению.</p> <p>Максимальный процент застройки в границах земельного участка не подлежит установлению</p>
3.	Служебные гаражи	размещение постоянных или временных гаражей, стоянок для хранения служебного автотранспорта, используемого в целях осуществления видов деятельности, предусмотренных	<p>предельное максимальное количество этажей – 4 надземных этажа.</p> <p>Минимальные отступы от границ земельных участков в целях определения мест допустимого размещения зданий, строений, сооружений, за пределами которых запрещено строительство зданий, строений, сооружений:</p> <ul style="list-style-type: none"> – для постоянных или временных гаражей с несколькими стояночными местами, стоянок

1	2	3	4
		видами разрешенного использования с кодами 3.0, 4.0 Классификатора видов разрешенного использования земельных участков, а также для стоянки и хранения транспортных средств общего пользования, в том числе в депо	(парковок), гаражей – 1,5 м; – для многоярусных объектов – 3 м. В условиях реконструкции существующей застройки отступы от границ земельного участка формируются в соответствии со сложившейся линией застройки или по красной линии. Размеры земельных участков не подлежат установлению. Максимальный процент застройки в границах земельного участка не подлежит установлению
4.	Улично-дорожная сеть	размещение объектов улично-дорожной сети: автомобильных дорог, трамвайных путей и пешеходных тротуаров в границах населенных пунктов, пешеходных переходов, бульваров, площадей, проездов, велодорожек и объектов велотранспортной и инженерной инфраструктуры; размещение придорожных стоянок (парковок) транспортных средств в границах городских улиц и дорог, за исключением предусмотренных видами разрешенного использования с кодами 2.7.1, 4.9, 7.2.3 Классификатора видов разрешенного использования земельных участков, а также некапитальных сооружений, предназначенных для охраны транспортных средств	предельные (минимальные и (или) максимальные) размеры земельных участков, предельные параметры разрешенного строительства, реконструкции объектов капитального строительства не подлежат установлению
5.	Благоустройство территории	размещение декоративных, технических, планировочных, конструктивных устройств, элементов озеленения, различных видов оборудования и оформления, малых архитектурных форм, некапитальных нестационарных строений и сооружений, информационных щитов и указателей, применяемых как составные части благоустройства территории, общественных туалетов	

3.6.4. Ограничения использования земельных участков и объектов капитального строительства

№ п/п	Наименование зоны с особыми условиями использования территорий	Ограничения использования земельных участков и объектов капитального строительства
1	2	3
1.	Охранная зона линий и сооружений связи и линий и сооружений радиотелефонии (25:28-6.398)	постановление Правительства Российской Федерации от 09.06.1995 № 578 «Об утверждении Правил охраны линий и сооружений связи Российской Федерации»
2.	Охранная зона инженерных коммуникаций (25:28-6.165, 25:28-6.135, 25:28-6.44, 25:28- 6.195, 25:28-6.171, 25:28-6.39, 25:28-6.223, 25:28-6.481, 25:28-6.45, 25:28-6.20, 25:28- 6.83, 25:28-6.4, 25:28-6.37, 25:28-6.71, 25:28- 6.9, 25:28-6.479)	в соответствии со сведениями Единого государственного реестра недвижимости
3.	Охранная зона (25:28-6.476)	Федеральный закон от 25.06.2002 № 73-ФЗ «Об объектах культурного наследия (памятниках истории и культуры) народов Российской Федерации»
4.	Зона регулирования застройки и хозяйственной деятельности (25:28-6.368)	Федеральный закон от 25.06.2002 № 73-ФЗ «Об объектах культурного наследия (памятниках истории и культуры) народов Российской Федерации»
5.	Иная зона с особыми условиями использования территории (25:28-6.125)	постановление Правительства Российской Федерации от 05.05.2014 № 405 «Об установлении запретных и иных зон с особыми условиями использования земель для обеспечения функционирования военных объектов вооруженных сил Российской Федерации, других войск, воинских формирований и органов, выполняющих задачи в области обороны страны»
6.	Зона охраняемого природного ландшафта (25:28-6.360)	Федеральный закон от 25.06.2002 № 73-ФЗ «Об объектах культурного наследия (памятниках истории и культуры) народов Российской Федерации»
7.	Прибрежная защитная полоса (25:28-6.97)	Водный кодекс Российской Федерации
8.	Зоны с особыми условиями использования территории (25:28-6.773)	Водный кодекс Российской Федерации

3.6.5. Расчетные показатели минимально допустимого уровня обеспеченности территории объектами коммунальной, транспортной, социальной инфраструктур и расчетные показатели максимально допустимого уровня территориальной доступности указанных объектов для населения в границах территорий, в которых предусматривается осуществление деятельности по комплексному развитию

3.6.5.1. Для объектов социальной инфраструктуры местного значения городского округа

№ п/п	Тип застройки	Вид объекта	Обеспеченность объектами		Территориальная доступность объектов
			потребность в мощности объекта на 10 га территории объектов жилого назначения, мест	потребность в территории для размещения объекта на 10 га территории объектов жилого назначения, кв. м	
1	2	3	4	5	6
1.	Индивидуальная жилая застройка с размером земельного участка до 600 кв. м	дошкольные образовательные организации	45	1696	15 минут пешеходной доступности (870 м)
		общеобразовательные организации	42	2310	15 минут пешеходной доступности (1125 м), за исключением
		организации дополнительного образования	37	551	населенных пунктов с численностью населения от 1 до 5 тыс. человек – 15 минут транспортной доступности
		плоскостные спортивные сооружения	599	778	20 минут пешеходной доступности в одну сторону (при средней скорости 4,5 км/час) (1500 м)
2.	Индивидуальная жилая застройка с размером земельного участка от 600 до 1000 кв. м	дошкольные образовательные организации	24	904	15 минут пешеходной доступности (870 м)
		общеобразовательные организации	22	1232	15 минут пешеходной доступности (1125 м), за исключением
		организации дополнительного образования	20	294	населенных пунктов с численностью населения от 1 до 5 тыс. человек – 15 минут транспортной доступности
		плоскостные спортивные сооружения	319	415	20 минут пешеходной доступности в одну сторону (при средней скорости 4,5 км/час) (1500 м)
3.	Индивидуальная жилая застройка с размером земельного участка	дошкольные образовательные организации	16	598	15 минут пешеходной доступности (870 м)
		общеобразовательные	15	814	10 минут транспортной

1	2	3	4	5	6
	от 1000 до 1500 кв. м	организации			доступности, за исключением населенных пунктов с численностью населения от 1 до 5 тыс. человек – 15 минут транспортной доступности
		организации дополнительного образования	13	194	
		плоскостные спортивные сооружения	211	274	
4.	Индивидуальная жилая застройка с размером земельного участка от 1500 до 2000 кв. м	дошкольные образовательные организации	11	420	15 минут пешеходной доступности (870 м)
		общеобразовательные организации	10	572	10 минут транспортной доступности, за исключением населенных пунктов с численностью населения от 1 до 5 тыс. человек – 15 минут транспортной доступности
		организации дополнительного образования	9	137	
		плоскостные спортивные сооружения	148	193	20 минут пешеходной доступности в одну сторону (при средней скорости 4,5 км/час) (1500 м)
5.	Блокированная жилая застройка	дошкольные образовательные организации	128	4845	15 минут пешеходной доступности (870 м)
		общеобразовательные организации	120	6600	10 минут транспортной доступности, за исключением населенных пунктов с численностью населения от 1 до 5 тыс. человек – 15 минут транспортной доступности
		организации дополнительного образования	105	1575	
		плоскостные спортивные сооружения	1710	2223	20 минут пешеходной доступности в одну сторону (при средней скорости 4,5 км/час) (1500 м)
6.	Малоэтажная многоквартирная жилая застройка	дошкольные образовательные организации	255	9690	10 минут пешеходной доступности (500 м)
		общеобразовательные организации	240	13200	10 минут пешеходной доступности (750 м), за исключением населенных пунктов с численностью населения от 1 до 5 тыс. человек – 15 минут транспортной доступности
		организации дополнительного образования	210	3150	
		плоскостные спортивные сооружения	3420	4446	20 минут пешеходной доступности в одну сторону (при средней скорости 4,5 км/час) (1500 м)

1	2	3	4	5	6
7.	Среднеэтажная жилая застройка	дошкольные образовательные организации	323	12274	10 минут пешеходной доступности (500 м)
		общеобразовательные организации	304	16720	10 минут пешеходной доступности (750 м), за исключением населенных пунктов с численностью населения от 1 до 5 тыс. человек – 15 минут транспортной доступности
		организации дополнительного образования	266	3990	
		плоскостные спортивные сооружения	4332	5632	20 минут пешеходной доступности в одну сторону (при средней скорости 4,5 км/час) (1500 м)

3.6.5.2. Для объектов транспортной инфраструктуры местного значения городского округа

№ п/п	Вид объекта	Обеспеченность объектами		Территориальная доступность объектов транспортной инфраструктуры, м
		потребность в мощности	потребность в территории, для размещения объекта, кв. м	
1	2	3	4	5
1.	Автомобильные дороги местного значения в границах городского округа	– 2,6 км протяженности улично-дорожной сети на 1 кв. км территории городских населенных пунктов; – 1,5 км протяженности улично-дорожной сети на 1 кв. км территории сельских населенных пунктов	не нормируется	не нормируется
2.	Гаражи и открытые стоянки для постоянного хранения индивидуальных легковых автомобилей для малоэтажной многоквартирной жилой застройки	не менее 90% расчетного числа индивидуальных легковых автомобилей	для гаражей на 1 машино-место: – одноэтажные – 30; – двухэтажные – 20; – трехэтажные – 14; – четырехэтажные – 12; – пятиэтажные – 10. Для наземных стоянок на 1 машино-место – 25	– не более 800; – в районах реконструкции или с неблагоприятной гидрогеологической обстановкой – не более 1500
3.	Гаражи и открытые стоянки для постоянного хранения индивидуальных легковых автомобилей для среднеэтажной многоквартирной жилой застройки			– не более 500; – в районах реконструкции или с неблагоприятной гидрогеологической обстановкой – не более 1500

3.6.5.3. Для объектов коммунальной инфраструктуры местного значения городского округа

Расчетные показатели минимально-допустимого уровня обеспеченности территории объектами коммунальной инфраструктуры местного значения городского округа и расчетные показатели максимально допустимого уровня

территориальной доступности таких объектов для населения не нормируются.

3.7. Специальная общественно-жилая зона (ОЖ 3)

3.7.1. Основные виды и параметры разрешенного использования земельных участков и объектов капитального строительства

№ п/п	Виды разрешенного использования		Параметры разрешенного использования
	наименование вида использования	описание вида использования	
1	2	3	4
1.	Общественное управление	размещение зданий, предназначенных для размещения органов и организаций общественного управления. Содержание данного вида разрешенного использования включает в себя содержание видов разрешенного использования с кодами 3.8.1 - 3.8.2 Классификатора видов разрешенного использования земельных участков	предельные (минимальные и (или) максимальные) размеры земельных участков, предельные параметры разрешенного строительства, реконструкции объектов капитального строительства не подлежат установлению
2.	Государственное управление	размещение зданий, предназначенных для размещения государственных органов, государственного пенсионного фонда, органов местного самоуправления, судов, а также организаций, непосредственно обеспечивающих их деятельность или оказывающих государственные и (или) муниципальные услуги	
3.	Представительская деятельность	размещение зданий, предназначенных для дипломатических представительств иностранных государств и субъектов Российской Федерации, консульских учреждений в Российской Федерации	

1	2	3	4
4.	Деловое управление	размещение объектов капитального строительства с целью: размещения объектов управленческой деятельности, не связанной с государственным или муниципальным управлением и оказанием услуг, а также с целью обеспечения совершения сделок, не требующих передачи товара в момент их совершения между организациями, в том числе биржевая деятельность (за исключением банковской и страховой деятельности)	предельные (минимальные и (или) максимальные) размеры земельных участков, предельные параметры разрешенного строительства, реконструкции объектов капитального строительства не подлежат установлению
5.	Банковская и страховая деятельность	размещение объектов капитального строительства, предназначенных для размещения организаций, оказывающих банковские и страховые услуги	предельные (минимальные и (или) максимальные) размеры земельных участков, предельные параметры разрешенного строительства, реконструкции объектов капитального строительства не подлежат установлению
6.	Гостиничное обслуживание	размещение гостиниц, а также иных зданий, используемых с целью извлечения предпринимательской выгоды из предоставления жилого помещения для временного проживания в них	предельные (минимальные и (или) максимальные) размеры земельных участков, предельные параметры разрешенного строительства, реконструкции объектов капитального строительства не подлежат установлению
7.	Культурное развитие	размещение зданий и сооружений, предназначенных для размещения объектов культуры. Содержание данного вида разрешенного использования включает в себя содержание видов разрешенного использования с кодами 3.6.1 - 3.6.3 Классификатора видов разрешенного использования земельных участков	предельные (минимальные и (или) максимальные) размеры земельных участков, предельные параметры разрешенного строительства, реконструкции объектов капитального строительства не подлежат установлению
8.	Объекты культурно-досуговой деятельности	размещение зданий, предназначенных для размещения музеев, выставочных залов, художественных галерей, домов культуры, библиотек, кинотеатров и кинозалов, театров, филармоний, концертных залов, планетариев	

1	2	3	4
9.	Цирки и зверинцы	размещение зданий и сооружений для размещения цирков, зверинцев, зоопарков, зоосадов, океанариумов и осуществления сопутствующих видов деятельности по содержанию диких животных в неволе	
10.	Парки культуры и отдыха	размещение парков культуры и отдыха	<p>предельное максимальное количество этажей – 2 надземных этажа.</p> <p>Минимальные отступы от границ земельных участков в целях определения мест допустимого размещения зданий, строений, сооружений, за пределами которых запрещено строительство зданий, строений, сооружений – 3 м.</p> <p>Размеры земельных участков – 3 га.</p> <p>Максимальный процент застройки в границах земельного участка, включая здания, строения, сооружения, в том числе обеспечивающие функционирование объекта – 20%.</p> <p>Минимальный процент озеленения – 60%.</p> <p>Минимальное количество мест для стоянки автомобилей – 25 машино-мест на 100 мест или единовременных посетителей</p>
11.	Развлекательные мероприятия	размещение зданий и сооружений, предназначенных для организации развлекательных мероприятий, путешествий, для размещения дискотек и танцевальных площадок, ночных клубов, аквапарков, боулинга, аттракционов и т.п., игровых автоматов (кроме игрового оборудования, используемого для проведения азартных игр), игровых площадок	предельные (минимальные и (или) максимальные) размеры земельных участков, предельные параметры разрешенного строительства, реконструкции объектов капитального строительства не подлежат установлению
12.	Выставочно-ярмарочная деятельность	размещение объектов капитального строительства, сооружений, предназначенных для осуществления выставочно-ярмарочной и конгрессной деятельности, включая деятельность, необходимую для обслуживания указанных мероприятий (застройка экспозиционной площади, организация питания участников мероприятий)	предельные (минимальные и (или) максимальные) размеры земельных участков, предельные параметры разрешенного строительства, реконструкции объектов капитального строительства не подлежат установлению

1	2	3	4
13.	Стационарное медицинское обслуживание	размещение объектов капитального строительства, предназначенных для оказания гражданам медицинской помощи в стационарах (больницы, родильные дома, диспансеры, научно-медицинские учреждения и прочие объекты, обеспечивающие оказание услуги по лечению в стационаре); размещение станций скорой помощи; размещение площадок санитарной авиации	предельные (минимальные и (или) максимальные) размеры земельных участков, предельные параметры разрешенного строительства, реконструкции объектов капитального строительства не подлежат установлению
14.	Амбулаторно-поликлиническое обслуживание	размещение объектов капитального строительства, предназначенных для оказания гражданам амбулаторно-поликлинической медицинской помощи (поликлиники, фельдшерские пункты, пункты здравоохранения, центры матери и ребенка, диагностические центры, молочные кухни, станции донорства крови, клинические лаборатории)	предельные (минимальные и (или) максимальные) размеры земельных участков, предельные параметры разрешенного строительства, реконструкции объектов капитального строительства не подлежат установлению
15.	Дошкольное, начальное и среднее общее образование	размещение объектов капитального строительства, предназначенных для просвещения, дошкольного, начального и среднего общего образования (детские ясли, детские сады, школы, лицеи, гимназии, художественные, музыкальные школы, образовательные кружки и иные организации, осуществляющие деятельность по воспитанию, образованию и просвещению), в том числе зданий, спортивных сооружений, предназначенных для занятия обучающихся физической культурой и спортом	предельное максимальное количество этажей – 4 надземных этажа. Минимальные отступы от границ земельных участков в целях определения мест допустимого размещения зданий, строений, сооружений, за пределами которых запрещено строительство зданий, строений, сооружений – 5 м. Размеры земельных участков: – дошкольные образовательные организации – не менее 1750 кв. м; – общеобразовательные организации – не менее 10000 кв. м; – организации дополнительного образования – не менее 450 кв. м. Максимальный процент застройки в границах земельного участка, включая здания, строения, сооружения, в том числе обеспечивающие функционирование объекта – 60%. Минимальный процент озеленения – 20%
16.	Среднее и высшее профессиональное образование	размещение объектов капитального строительства, предназначенных для профессионального образования и	предельные (минимальные и (или) максимальные) размеры земельных участков, предельные параметры разрешенного строительства, реконструкции объектов капитального строительства не подлежат установлению

1	2	3	4
		просвещения (профессиональные технические училища, колледжи, художественные, музыкальные училища, общества знаний, институты, университеты, организации по переподготовке и повышению квалификации специалистов и иные организации, осуществляющие деятельность по образованию и просвещению), в том числе зданий, спортивных сооружений, предназначенных для занятия обучающихся физической культурой и спортом	
17.	Обеспечение научной деятельности	размещение зданий и сооружений для обеспечения научной деятельности. Содержание данного вида разрешенного использования включает в себя содержание видов разрешенного использования с кодами 3.9.1 - 3.9.3 Классификатора видов разрешенного использования земельных участков	предельные (минимальные и (или) максимальные) размеры земельных участков, предельные параметры разрешенного строительства, реконструкции объектов капитального строительства не подлежат установлению
18.	Обеспечение деятельности в области гидрометеорологии и смежных с ней областях	размещение объектов капитального строительства, предназначенных для наблюдений за физическими и химическими процессами, происходящими в окружающей среде, определения ее гидрометеорологических, агрометеорологических и гелиогеофизических характеристик, уровня загрязнения атмосферного воздуха, почв, водных объектов, в том числе по гидробиологическим показателям, и околоземного - космического пространства, зданий и сооружений, используемых в области гидрометеорологии и смежных с ней	

1	2	3	4
		областях (доплеровские метеорологические радиолокаторы, гидрологические посты и другие)	
19.	Проведение научных исследований	размещение зданий и сооружений, предназначенных для проведения научных изысканий, исследований и разработок (научно-исследовательские и проектные институты, научные центры, инновационные центры, государственные академии наук, опытно-конструкторские центры, в том числе отраслевые)	
20.	Проведение научных испытаний	размещение зданий и сооружений для проведения изысканий, испытаний опытных промышленных образцов, для размещения организаций, осуществляющих научные изыскания, исследования и разработки, научные и селекционные работы, ведение сельского и лесного хозяйства для получения ценных с научной точки зрения образцов растительного и животного мира	
21.	Религиозное использование	размещение зданий и сооружений религиозного использования. Содержание данного вида разрешенного использования включает в себя содержание видов разрешенного использования с кодами 3.7.1 - 3.7.2 Классификатора видов разрешенного использования земельных участков	предельные (минимальные и (или) максимальные) размеры земельных участков, предельные параметры разрешенного строительства, реконструкции объектов капитального строительства не подлежат установлению
22.	Осуществление религиозных обрядов	размещение зданий и сооружений, предназначенных для совершения религиозных обрядов и церемоний (в том числе церкви, соборы, храмы, часовни, мечети, молельные дома, синагоги)	

1	2	3	4
23.	Религиозное управление и образование	размещение зданий, предназначенных для постоянного местонахождения духовных лиц, паломников и послушников в связи с осуществлением ими религиозной службы, а также для осуществления благотворительной и религиозной образовательной деятельности (монастыри, скиты, дома священнослужителей, воскресные и религиозные школы, семинарии, духовные училища)	
24.	Амбулаторное ветеринарное обслуживание	размещение объектов капитального строительства, предназначенных для оказания ветеринарных услуг без содержания животных	предельные (минимальные и (или) максимальные) размеры земельных участков, предельные параметры разрешенного строительства, реконструкции объектов капитального строительства не подлежат установлению
25.	Объекты торговли (торговые центры, торгово-развлекательные центры (комплексы))	размещение объектов капитального строительства, общей площадью свыше 5000 кв. м с целью размещения одной или нескольких организаций, осуществляющих продажу товаров, и (или) оказание услуг в соответствии с содержанием видов разрешенного использования с кодами 4.5, 4.6, 4.8 – 4.8.2 Классификатора видов разрешенного использования земельных участков; размещение гаражей и (или) стоянок для автомобилей сотрудников и посетителей торгового центра	предельные (минимальные и (или) максимальные) размеры земельных участков, предельные параметры разрешенного строительства, реконструкции объектов капитального строительства не подлежат установлению
26.	Магазины	размещение объектов капитального строительства, предназначенных для продажи товаров, торговая площадь которых составляет до 5000 кв. м	предельные (минимальные и (или) максимальные) размеры земельных участков, предельные параметры разрешенного строительства, реконструкции объектов капитального строительства не подлежат установлению
27.	Общественное питание	размещение объектов капитального строительства в целях устройства мест общественного питания (рестораны, кафе, столовые, закусочные, бары)	предельные (минимальные и (или) максимальные) размеры земельных участков, предельные параметры разрешенного строительства, реконструкции объектов капитального строительства не подлежат установлению

1	2	3	4
28.	Социальное обслуживание	размещение зданий, предназначенных для оказания гражданам социальной помощи. Содержание данного вида разрешенного использования включает в себя содержание видов разрешенного использования с кодами 3.2.1 - 3.2.4 Классификатора видов разрешенного использования земельных участков	предельные (минимальные и (или) максимальные) размеры земельных участков, предельные параметры разрешенного строительства, реконструкции объектов капитального строительства не подлежат установлению
29.	Дома социального обслуживания	размещение зданий, предназначенных для размещения домов престарелых, домов ребенка, детских домов, пунктов ночлега для бездомных граждан; размещение объектов капитального строительства для временного размещения вынужденных переселенцев, лиц, признанных беженцами	
30.	Оказание социальной помощи населению	размещение зданий, предназначенных для служб психологической и бесплатной юридической помощи, социальных, пенсионных и иных служб (службы занятости населения, пункты питания малоимущих граждан), в которых осуществляется прием граждан по вопросам оказания социальной помощи и назначения социальных или пенсионных выплат, а также для размещения общественных некоммерческих организаций: некоммерческих фондов, благотворительных организаций, клубов по интересам	
31.	Оказание услуг связи	размещение зданий, предназначенных для размещения пунктов оказания услуг почтовой, телеграфной, междугородней и международной телефонной связи	

1	2	3	4
32.	Общежития	размещение зданий, предназначенных для размещения общежитий, предназначенных для проживания граждан на время их работы, службы или обучения, за исключением зданий, размещение которых предусмотрено содержанием вида разрешенного использования с кодом 4.7 Классификатора видов разрешенного использования земельных участков	предельные (минимальные и (или) максимальные) размеры земельных участков, предельные параметры разрешенного строительства, реконструкции объектов капитального строительства не подлежат установлению
33.	Бытовое обслуживание	размещение объектов капитального строительства, предназначенных для оказания населению или организациям бытовых услуг (мастерские мелкого ремонта, ателье, бани, парикмахерские, прачечные, химчистки, похоронные бюро)	предельные (минимальные и (или) максимальные) размеры земельных участков, предельные параметры разрешенного строительства, реконструкции объектов капитального строительства не подлежат установлению
34.	Для индивидуального жилищного строительства	размещение жилого дома (отдельно стоящего здания количеством надземных этажей не более чем три, высотой не более двадцати метров, которое состоит из комнат и помещений вспомогательного использования, предназначенных для удовлетворения гражданами бытовых и иных нужд, связанных с их проживанием в таком здании, не предназначенного для раздела на самостоятельные объекты недвижимости); выращивание сельскохозяйственных культур; размещение индивидуальных гаражей и хозяйственных построек	предельное максимальное количество этажей – 3 надземных этажа. Минимальные отступы от границ земельных участков в целях определения мест допустимого размещения зданий, строений, сооружений, за пределами которых запрещено строительство зданий, строений, сооружений – 3 м. В условиях реконструкции существующей застройки отступы от границ земельного участка формируются в соответствии со сложившейся линией застройки или по красной линии. Вспомогательные здания и хозяйственные строения, за исключением гаражей, размещать со стороны улиц не допускается. Размеры земельных участков: – минимальный – 300 кв. м; – максимальный – 2000 кв. м. Максимальный процент застройки в границах земельного участка, включая здания, строения, сооружения, в том числе обеспечивающие функционирование объекта – 60%. Минимальная площадь застройки: – индивидуальным жилым домом высотой не выше одного наземного этажа – 29 кв. м; – индивидуальным жилым домом высотой от двух до трех надземных этажей – 23 кв. м. Минимальный процент озеленения – 30%. Минимальное количество мест хранения автомобилей – 1 машино-место на 1 домовладение
35.	Малозэтажная многоквартирная жилая застройка	размещение малозэтажных многоквартирных домов (многоквартирные дома высотой до 4 этажей, включая мансардный);	предельное максимальное количество этажей – 4 надземных этажа. Минимальные отступы от границ земельных участков в целях определения мест допустимого размещения зданий, строений, сооружений, за пределами которых запрещено строительство зданий, строений, сооружений:

1	2	3	4
		<p>обустройство спортивных и детских площадок, площадок для отдыха; размещение объектов обслуживания жилой застройки во встроенных, пристроенных и встроенно-пристроенных помещениях малоэтажного многоквартирного дома, если общая площадь таких помещений в малоэтажном многоквартирном доме не составляет более 15% общей площади помещений дома</p>	<p>– 3 м; – 0 м в случае размещения на смежном участке пристроенного здания.</p> <p>В условиях реконструкции существующей застройки отступы от границ земельного участка формируются в соответствии со сложившейся линией застройки или по красной линии.</p> <p>Вспомогательные здания и хозяйственные строения, за исключением гаражей, размещать со стороны улиц не допускается.</p> <p>Размеры земельных участков – не менее 1400 кв. м.</p> <p>Максимальный процент застройки в границах земельного участка, включая здания, строения, сооружения, в том числе обеспечивающие функционирование объекта – 80%.</p> <p>Максимальный коэффициент использования земельного участка для жилищного строительства – 1,7.</p> <p>Коэффициент использования земельного участка для жилищного строительства – отношение общей площади всех жилых помещений здания к площади земельного участка. Общая площадь жилых помещений определяется в соответствии с Жилищным кодексом Российской Федерации.</p> <p>Минимальный процент озеленения – 15%.</p> <p>Минимальное количество мест для хранения автомобилей – 1 машино-место на 100 кв. м жилой площади, но не менее 0,7 машино-место на 1 квартиру.</p> <p>В случае отклонения от предельно допустимых параметров в части обеспечения местами парковки автомобилей, необходимо обоснование наличия мест хранения автомобилей, доступных для неограниченного круга лиц, в пределах пешеходной территориальной доступности – 500 м</p>
36.	Блокированная жилая застройка	<p>размещение жилого дома, имеющего одну или несколько общих стен с соседними жилыми домами (количеством этажей не более чем три, при общем количестве совмещенных домов не более десяти и каждый из которых предназначен для проживания одной семьи, имеет общую стену (общие стены) без проемов с соседним домом или соседними домами, расположен на отдельном земельном участке и имеет выход на территорию общего пользования (жилые дома блокированной застройки); разведение декоративных и плодовых деревьев, овощных и ягодных культур;</p>	<p>предельное максимальное количество этажей – 3 надземных этажа.</p> <p>Минимальные отступы от границ земельных участков в целях определения мест допустимого размещения зданий, строений, сооружений, за пределами которых запрещено строительство зданий, строений, сооружений:</p> <p>– 3 м; – 0 м со стороны общей стены с соседним жилым домом.</p> <p>В условиях реконструкции существующей застройки отступы от границ земельного участка формируются в соответствии со сложившейся линией застройки или по красной линии.</p> <p>Вспомогательные здания и хозяйственные строения, за исключением гаражей, размещать со стороны улиц не допускается.</p> <p>Размеры земельных участков под один жилой дом (блок-секцию):</p> <p>– минимальный – 100 кв. м; – максимальный – 800 кв. м.</p> <p>Максимальный процент застройки в границах земельного участка, включая здания, строения, сооружения, в том числе обеспечивающие функционирование объекта – 75%.</p> <p>Минимальный процент озеленения – 10%.</p> <p>Минимальное количество мест хранения автомобилей – 1 машино-место на 1 домовладение</p>

1	2	3	4
		размещение индивидуальных гаражей и иных вспомогательных сооружений; обустройство спортивных и детских площадок, площадок для отдыха	
37.	Среднеэтажная жилая застройка	размещение многоквартирных домов этажностью не выше восьми этажей; благоустройство и озеленение; размещение подземных гаражей и автостоянок; обустройство спортивных и детских площадок, площадок для отдыха; размещение объектов обслуживания жилой застройки во встроенных, пристроенных и встроенно-пристроенных помещениях многоквартирного дома, если общая площадь таких помещений в многоквартирном доме не составляет более 20% общей площади помещений дома	<p>предельное минимальное количество этажей – 5 надземных этажей. Предельное максимальное количество этажей – 6 надземных этажей. Минимальные отступы от границ земельных участков в целях определения мест допустимого размещения зданий, строений, сооружений, за пределами которых запрещено строительство зданий, строений, сооружений:</p> <ul style="list-style-type: none"> – 3 м; – 0 м в случае размещения на смежном участке пристроенного здания; – 5 м со стороны улично-дорожной сети, за исключением проездов. <p>В условиях реконструкции существующей застройки отступы от границ земельного участка формируются в соответствии со сложившейся линией застройки или по красной линии. Размеры земельных участков – не менее 2000 кв. м. Максимальный процент застройки в границах земельного участка, включая здания, строения, сооружения, в том числе обеспечивающие функционирование объекта – 70%. Максимальный коэффициент использования земельного участка для жилищного строительства – 2. Коэффициент использования земельного участка для жилищного строительства – отношение общей площади всех жилых помещений здания к площади земельного участка. Общая площадь жилых помещений определяется в соответствии с Жилищным кодексом Российской Федерации. Минимальный процент озеленения – 20%. Минимальное количество мест для хранения автомобилей – 1 машино-место на 100 кв. м жилой площади, но не менее 0,6 машино-мест на 1 квартиру. В случае отклонения от предельно допустимых параметров в части обеспечения местами парковки автомобилей, необходимо обоснование наличия мест хранения автомобилей, доступных для неограниченного круга лиц, в пределах пешеходной территориальной доступности – 500 м</p>
38.	Многоэтажная жилая застройка (высотная застройка)	размещение многоквартирных домов этажностью девять этажей и выше; благоустройство и озеленение придомовых территорий; обустройство спортивных и детских площадок, хозяйственных площадок и площадок для отдыха; размещение подземных гаражей и автостоянок, размещение объектов	<p>предельное минимальное количество этажей – 9 надземных этажей. Предельное максимальное количество этажей – 30 надземных этажей. Минимальные отступы от границ земельных участков в целях определения мест допустимого размещения зданий, строений, сооружений, за пределами которых запрещено строительство зданий, строений, сооружений:</p> <ul style="list-style-type: none"> – 3 м; – 0 м в случае размещения на смежном участке пристроенного здания; – 5 м со стороны улично-дорожной сети, за исключением проездов. <p>В условиях реконструкции существующей застройки отступы от границ земельного участка</p>

1	2	3	4
		обслуживания жилой застройки во встроенных, пристроенных и встроенно-пристроенных помещениях многоквартирного дома в отдельных помещениях дома, если площадь таких помещений в многоквартирном доме не составляет более 15% от общей площади дома	формируются в соответствии со сложившейся линией застройки или по красной линии. Размеры земельных участков – не менее 2500 кв. м. Максимальный процент застройки в границах земельного участка, включая здания, строения, сооружения, в том числе обеспечивающие функционирование объекта – 60%. Максимальный коэффициент использования земельного участка для жилищного строительства – 2,5. Коэффициент использования земельного участка для жилищного строительства – отношение общей площади всех жилых помещений здания к площади земельного участка. Общая площадь жилых помещений определяется в соответствии с Жилищным кодексом Российской Федерации. Минимальный процент озеленения – 30%. Минимальное количество мест для хранения автомобилей – 1 машино-место на 100 кв. м жилой площади, но не менее 0,5 машино-мест на 1 квартиру. В случае отклонения от предельно допустимых параметров в части обеспечения местами парковки автомобилей, необходимо обоснование наличия мест хранения автомобилей, доступных для неограниченного круга лиц, в пределах пешеходной территориальной доступности – 500 м
39.	Хранение автотранспорта	размещение отдельно стоящих и пристроенных гаражей, в том числе подземных, предназначенных для хранения автотранспорта, в том числе с разделением на машино-места, за исключением гаражей, размещение которых предусмотрено содержанием вида разрешенного использования с кодом 4.9 Классификатора видов разрешенного использования земельных участков	предельные (минимальные и (или) максимальные) размеры земельных участков, предельные параметры разрешенного строительства, реконструкции объектов капитального строительства не подлежат установлению
40.	Спорт	размещение зданий и сооружений для занятия спортом. Содержание данного вида разрешенного использования включает в себя содержание видов разрешенного использования с кодами 5.1.1 - 5.1.7 Классификатора видов разрешенного использования земельных участков	предельные (минимальные и (или) максимальные) размеры земельных участков, предельные параметры разрешенного строительства, реконструкции объектов капитального строительства не подлежат установлению
41.	Обеспечение спортивно-зрелищных мероприятий	размещение спортивно-зрелищных зданий и сооружений, имеющих специальные места для зрителей от	

1	2	3	4
		500 мест (стадионов, дворцов спорта, ледовых дворцов, ипподромов)	
42.	Обеспечение занятий спортом в помещениях	размещение спортивных клубов, спортивных залов, бассейнов, физкультурно-оздоровительных комплексов в зданиях и сооружениях	
43.	Площадки для занятий спортом	размещение площадок для занятия спортом и физкультурой на открытом воздухе (физкультурные площадки, беговые дорожки, поля для спортивной игры)	
44.	Оборудованные площадки для занятий спортом	размещение сооружений для занятия спортом и физкультурой на открытом воздухе (теннисные корты, автодромы, мотодромы, трамплины, спортивные стрельбища)	
45.	Водный спорт	размещение спортивных сооружений для занятия водными видами спорта (причалы и сооружения, необходимые для организации водных видов спорта и хранения соответствующего инвентаря)	
46.	Авиационный спорт	размещение спортивных сооружений для занятия авиационными видами спорта (ангары, взлетно-посадочные площадки и иные сооружения, необходимые для организации авиационных видов спорта и хранения соответствующего инвентаря)	
47.	Спортивные базы	размещение спортивных баз и лагерей, в которых осуществляется спортивная подготовка длительно проживающих в них лиц	
48.	Природно-познавательный туризм	размещение баз и палаточных лагерей для проведения походов и экскурсий по ознакомлению с природой, пеших и конных прогулок, устройство троп и дорожек, размещение щитов с	предельные (минимальные и (или) максимальные) размеры земельных участков, предельные параметры разрешенного строительства, реконструкции объектов капитального строительства не подлежат установлению

1	2	3	4
		познавательными сведениями об окружающей природной среде; осуществление необходимых природоохранных и природовосстановительных мероприятий	
49.	Туристическое обслуживание	размещение пансионатов, туристических гостиниц, кемпингов, домов отдыха, не оказывающих услуги по лечению, а также иных зданий, используемых с целью извлечения предпринимательской выгоды из предоставления жилого помещения для временного проживания в них; размещение детских лагерей	предельные (минимальные и (или) максимальные) размеры земельных участков, предельные параметры разрешенного строительства, реконструкции объектов капитального строительства не подлежат установлению
50.	Охота и рыбалка	обустройство мест охоты и рыбалки, в том числе размещение дома охотника или рыболова, сооружений, необходимых для восстановления и поддержания поголовья зверей или количества рыбы	предельные (минимальные и (или) максимальные) размеры земельных участков, предельные параметры разрешенного строительства, реконструкции объектов капитального строительства не подлежат установлению
51.	Причалы для маломерных судов	размещение сооружений, предназначенных для причаливания, хранения и обслуживания яхт, катеров, лодок и других маломерных судов	предельные (минимальные и (или) максимальные) размеры земельных участков, предельные параметры разрешенного строительства, реконструкции объектов капитального строительства не подлежат установлению
52.	Служебные гаражи	размещение постоянных или временных гаражей, стоянок для хранения служебного автотранспорта, используемого в целях осуществления видов деятельности, предусмотренных видами разрешенного использования с кодами 3.0, 4.0 Классификатора видов разрешенного использования земельных участков, а также для стоянки и хранения транспортных средств общего пользования, в том числе в депо	предельные (минимальные и (или) максимальные) размеры земельных участков, предельные параметры разрешенного строительства, реконструкции объектов капитального строительства не подлежат установлению

1	2	3	4
53.	Производственная деятельность	размещение объектов капитального строительства в целях добычи полезных ископаемых, их переработки, изготовления вещей промышленным способом	предельные (минимальные и (или) максимальные) размеры земельных участков, предельные параметры разрешенного строительства, реконструкции объектов капитального строительства не подлежат установлению
54.	Склад	размещение сооружений, имеющих назначение по временному хранению, распределению и перевалке грузов (за исключением хранения стратегических запасов), не являющихся частями производственных комплексов, на которых был создан груз: промышленные базы, склады, погрузочные терминалы и доки, нефтехранилища и нефтеналивные станции, газовые хранилища и обслуживающие их газоконденсатные и газоперекачивающие станции, элеваторы и продовольственные склады, за исключением железнодорожных перевалочных складов	предельное максимальное количество этажей – 3 надземных этажа. Минимальные отступы от границ земельных участков в целях определения мест допустимого размещения зданий, строений, сооружений, за пределами которых запрещено строительство зданий, строений, сооружений – 3 м. В условиях реконструкции существующей застройки отступы от границ земельного участка формируются в соответствии со сложившейся линией застройки или по красной линии. Размеры земельных участков – не менее 500 кв. м. Максимальный процент застройки в границах земельного участка, включая здания, строения, сооружения, в том числе обеспечивающие функционирование объекта – 80%. Минимальный процент озеленения – 10%. Минимальное количество мест для стоянки автомобилей – 1 машино-место на 6 работающих в смену, но не менее 1 машино-мест на 1500 кв. м полезной площади (закрытой или открытой)
55.	Водный транспорт	размещение искусственно созданных для судоходства внутренних водных путей, размещение объектов капитального строительства внутренних водных путей, размещение объектов капитального строительства морских портов, размещение объектов капитального строительства, в том числе морских и речных портов, причалов, пристаней, гидротехнических сооружений, навигационного оборудования и других объектов, необходимых для обеспечения судоходства и водных перевозок, заправки водного транспорта	предельные (минимальные и (или) максимальные) размеры земельных участков, предельные параметры разрешенного строительства, реконструкции объектов капитального строительства не подлежат установлению

1	2	3	4
56.	Воздушный транспорт	размещение аэродромов, вертолетных площадок (вертодромов), обустройство мест для приводнения и причаливания гидросамолетов, размещение радиотехнического обеспечения полетов и прочих объектов, необходимых для взлета и приземления (приводнения) воздушных судов, размещение аэропортов (аэровокзалов) и иных объектов, необходимых для посадки и высадки пассажиров и их сопутствующего обслуживания и обеспечения их безопасности, а также размещение объектов, необходимых для погрузки, разгрузки и хранения грузов, перемещаемых воздушным путем; размещение объектов, предназначенных для технического обслуживания и ремонта воздушных судов	использование земельных участков осуществлять в соответствии с воздушным законодательством Российской Федерации. Размеры земельных участков определяются в соответствии с СН 457-74. Строительные нормы. Нормы отвода земель для аэропортов
57.	Обеспечение обороны и безопасности	размещение объектов капитального строительства, необходимых для подготовки и поддержания в боевой готовности Вооруженных Сил Российской Федерации, других войск, воинских формирований и органов управлений ими (размещение военных организаций, внутренних войск, учреждений и других объектов, дислокация войск и сил флота), проведение воинских учений и других мероприятий, направленных на обеспечение боевой готовности воинских частей; размещение зданий военных училищ, военных институтов, военных университетов, военных академий; размещение объектов,	предельные (минимальные и (или) максимальные) размеры земельных участков, предельные параметры разрешенного строительства, реконструкции объектов капитального строительства не подлежат установлению

1	2	3	4
		обеспечивающих осуществление таможенной деятельности	
58.	Обеспечение внутреннего правопорядка	размещение объектов капитального строительства, необходимых для подготовки и поддержания в готовности органов внутренних дел, Росгвардии и спасательных служб, в которых существует военизированная служба; размещение объектов гражданской обороны, за исключением объектов гражданской обороны, являющихся частями производственных зданий	предельные (минимальные и (или) максимальные) размеры земельных участков, предельные параметры разрешенного строительства, реконструкции объектов капитального строительства не подлежат установлению
59.	Коммунальное обслуживание	размещение зданий и сооружений в целях обеспечения физических и юридических лиц коммунальными услугами. Содержание данного вида разрешенного использования включает в себя содержание видов разрешенного использования с кодами 3.1.1 - 3.1.2 Классификатора видов разрешенного использования земельных участков	предельные (минимальные и (или) максимальные) размеры земельных участков, предельные параметры разрешенного строительства, реконструкции объектов капитального строительства не подлежат установлению
60.	Предоставление коммунальных услуг	размещение зданий и сооружений, обеспечивающих поставку воды, тепла, электричества, газа, отвод канализационных стоков, очистку и уборку объектов недвижимости (котельных, водозаборов, очистных сооружений, насосных станций, водопроводов, линий электропередач, трансформаторных подстанций, газопроводов, линий связи, телефонных станций, канализаций, стоянок, гаражей и мастерских для обслуживания уборочной и аварийной техники, сооружений, необходимых для сбора и плавки снега)	
61.	Административные	размещение зданий, предназначенных	

1	2	3	4
	здания организаций, обеспечивающих предоставление коммунальных услуг	для приема физических и юридических лиц в связи с предоставлением им коммунальных услуг	
62.	Историко-культурная деятельность	сохранение и изучение объектов культурного наследия народов Российской Федерации (памятников истории и культуры), в том числе: объектов археологического наследия, достопримечательных мест, мест бытования исторических промыслов, производств и ремесел, исторических поселений, недействующих военных и гражданских захоронений, объектов культурного наследия, хозяйственная деятельность, являющаяся историческим промыслом или ремеслом, а также хозяйственная деятельность, обеспечивающая познавательный туризм	предельные (минимальные и (или) максимальные) размеры земельных участков, предельные параметры разрешенного строительства, реконструкции объектов капитального строительства не подлежат установлению
63.	Улично-дорожная сеть	размещение объектов улично-дорожной сети: автомобильных дорог, трамвайных путей и пешеходных тротуаров в границах населенных пунктов, пешеходных переходов, бульваров, площадей, проездов, велодорожек и объектов велотранспортной и инженерной инфраструктуры; размещение придорожных стоянок (парковок) транспортных средств в границах городских улиц и дорог, за исключением предусмотренных видами разрешенного использования с кодами 2.7.1, 4.9, 7.2.3 Классификатора видов разрешенного использования земельных участков, а также некапитальных сооружений, предназначенных для охраны	предельные (минимальные и (или) максимальные) размеры земельных участков, предельные параметры разрешенного строительства, реконструкции объектов капитального строительства не подлежат установлению

1	2	3	4
		транспортных средств	
64.	Благоустройство территории	размещение декоративных, технических, планировочных, конструктивных устройств, элементов озеленения, различных видов оборудования и оформления, малых архитектурных форм, некапитальных нестационарных строений и сооружений, информационных щитов и указателей, применяемых как составные части благоустройства территории, общественных туалетов	

3.7.2. Условно разрешенные виды и параметры использования земельных участков и объектов капитального строительства

Нет.

3.7.3. Вспомогательные виды и параметры разрешенного использования земельных участков и объектов капитального строительства

№ п/п	Виды разрешенного использования		Параметры разрешенного использования
	наименование вида использования	описание вида использования	
1	2	3	4
1.	Хранение автотранспорта	размещение отдельно стоящих и пристроенных гаражей, в том числе подземных, предназначенных для хранения автотранспорта, в том числе с разделением на машино-места, за исключением гаражей, размещение которых предусмотрено содержанием вида разрешенного использования с кодом 4.9 Классификатора видов разрешенного использования	предельные (минимальные и (или) максимальные) размеры земельных участков, предельные параметры разрешенного строительства, реконструкции объектов капитального строительства не подлежат установлению

1	2	3	4
		земельных участков	
2.	Предоставление коммунальных услуг	размещение зданий и сооружений, обеспечивающих поставку воды, тепла, электричества, газа, отвод канализационных стоков, очистку и уборку объектов недвижимости (котельных, водозаборов, очистных сооружений, насосных станций, водопроводов, линий электропередач, трансформаторных подстанций, газопроводов, линий связи, телефонных станций, канализаций, стоянок, гаражей и мастерских для обслуживания уборочной и аварийной техники, сооружений, необходимых для сбора и плавки снега)	предельные (минимальные и (или) максимальные) размеры земельных участков, предельные параметры разрешенного строительства, реконструкции объектов капитального строительства не подлежат установлению
3.	Служебные гаражи	размещение постоянных или временных гаражей, стоянок для хранения служебного автотранспорта, используемого в целях осуществления видов деятельности, предусмотренных видами разрешенного использования с кодами 3.0, 4.0 Классификатора видов разрешенного использования земельных участков, а также для стоянки и хранения транспортных средств общего пользования, в том числе в депо	предельные (минимальные и (или) максимальные) размеры земельных участков, предельные параметры разрешенного строительства, реконструкции объектов капитального строительства не подлежат установлению
4.	Улично-дорожная сеть	размещение объектов улично-дорожной сети: автомобильных дорог, трамвайных путей и пешеходных тротуаров в границах населенных пунктов, пешеходных переходов, бульваров, площадей, проездов, велодорожек и объектов велотранспортной и инженерной инфраструктуры; размещение придорожных стоянок	предельные (минимальные и (или) максимальные) размеры земельных участков, предельные параметры разрешенного строительства, реконструкции объектов капитального строительства не подлежат установлению

1	2	3	4
		(парковок) транспортных средств в границах городских улиц и дорог, за исключением предусмотренных видами разрешенного использования с кодами 2.7.1, 4.9, 7.2.3 Классификатора видов разрешенного использования земельных участков, а также некапитальных сооружений, предназначенных для охраны транспортных средств	
5.	Благоустройство территории	размещение декоративных, технических, планировочных, конструктивных устройств, элементов озеленения, различных видов оборудования и оформления, малых архитектурных форм, некапитальных нестационарных строений и сооружений, информационных щитов и указателей, применяемых как составные части благоустройства территории, общественных туалетов	

3.7.4. Ограничения использования земельных участков и объектов капитального строительства

№ п/п	Наименование зоны с особыми условиями использования территорий	Ограничения использования земельных участков и объектов капитального строительства
1	2	3
1.	Иная зона с особыми условиями использования территории (25:28-6.125)	постановление Правительства Российской Федерации от 05.05.2014 № 405 «Об установлении запретных и иных зон с особыми условиями использования земель для обеспечения функционирования военных объектов вооруженных сил Российской Федерации, других войск, воинских формирований и органов, выполняющих задачи в области обороны страны»
2.	Охранная зона инженерных коммуникаций (25:28-6.71, 25:28-6.9, 25:28-6.38, 25:28-6.95, 25:28-6.86, 25:28-6.67)	в соответствии со сведениями Единого государственного реестра недвижимости
3.	Охранная зона (25:28-6.476)	Федеральный закон от 25.06.2002 № 73-ФЗ «Об объектах культурного наследия (памятниках истории и культуры) народов Российской Федерации»
4.	Зона регулирования застройки и хозяйственной деятельности (25:28-6.368)	Федеральный закон от 25.06.2002 № 73-ФЗ «Об объектах культурного наследия (памятниках истории и культуры) народов Российской Федерации»

3.7.5. Расчетные показатели минимально допустимого уровня обеспеченности территории объектами коммунальной, транспортной, социальной инфраструктур и расчетные показатели максимально допустимого уровня территориальной доступности указанных объектов для населения в границах территорий, в которых предусматривается осуществление деятельности по комплексному развитию

3.7.5.1. Для объектов социальной инфраструктуры местного значения городского округа

№ п/п	Тип застройки	Вид объекта	Обеспеченность объектами		Территориальная доступность объектов
			потребность в мощности объекта на 10 га территории объектов жилого назначения, мест	потребность в территории для размещения объекта на 10 га территории объектов жилого назначения, кв. м	
1	2	3	4	5	6
1.	Индивидуальная жилая застройка с размером земельного участка до 600 кв. м	дошкольные образовательные организации	45	1696	15 минут пешеходной доступности (870 м)
		общеобразовательные организации	42	2310	15 минут пешеходной доступности (1125 м), за исключением населенных пунктов с численностью населения от 1 до 5 тыс. человек – 15 минут транспортной доступности
		организации дополнительного образования	37	551	
		плоскостные спортивные сооружения	599	778	20 минут пешеходной доступности в одну сторону (при средней скорости 4,5 км/час) (1500 м)
2.	Индивидуальная жилая застройка с размером земельного участка от 600 до 1000 кв. м	дошкольные образовательные организации	24	904	15 минут пешеходной доступности (870 м)
		общеобразовательные организации	22	1232	15 минут пешеходной доступности (1125 м), за исключением населенных пунктов с численностью населения от 1 до 5 тыс. человек – 15 минут транспортной доступности
		организации дополнительного образования	20	294	
		плоскостные спортивные сооружения	319	415	20 минут пешеходной доступности в одну сторону (при средней скорости 4,5 км/час) (1500 м)

1	2	3	4	5	6
3.	Индивидуальная жилая застройка с размером земельного участка от 1000 до 1500 кв. м	дошкольные образовательные организации	16	598	15 минут пешеходной доступности (870 м)
		общеобразовательные организации	15	814	10 минут транспортной доступности, за исключением населенных пунктов с численностью населения от 1 до 5 тыс. человек – 15 минут транспортной доступности
		организации дополнительного образования	13	194	
		плоскостные спортивные сооружения	211	274	20 минут пешеходной доступности в одну сторону (при средней скорости 4,5 км/час) (1500 м)
4.	Индивидуальная жилая застройка с размером земельного участка от 1500 до 2000 кв. м	дошкольные образовательные организации	11	420	15 минут пешеходной доступности (870 м)
		общеобразовательные организации	10	572	10 минут транспортной доступности, за исключением населенных пунктов с численностью населения от 1 до 5 тыс. человек – 15 минут транспортной доступности
		организации дополнительного образования	9	137	
		плоскостные спортивные сооружения	148	193	20 минут пешеходной доступности в одну сторону (при средней скорости 4,5 км/час) (1500 м)
5.	Блокированная жилая застройка	дошкольные образовательные организации	128	4845	15 минут пешеходной доступности (870 м)
		общеобразовательные организации	120	6600	10 минут транспортной доступности, за исключением населенных пунктов с численностью населения от 1 до 5 тыс. человек – 15 минут транспортной доступности
		организации дополнительного образования	105	1575	
		плоскостные спортивные сооружения	1710	2223	20 минут пешеходной доступности в одну сторону (при средней скорости 4,5 км/час) (1500 м)
6.	Малоэтажная многоквартирная жилая застройка	дошкольные образовательные организации	255	9690	10 минут пешеходной доступности (500 м)
		общеобразовательные организации	240	13200	10 минут пешеходной доступности (750 м), за исключением населенных пунктов с численностью населения от 1 до 5 тыс. человек – 15 минут транспортной доступности
		организации дополнительного образования	210	3150	

1	2	3	4	5	6
		плоскостные спортивные сооружения	3420	4446	20 минут пешеходной доступности в одну сторону (при средней скорости 4,5 км/час) (1500 м)
7.	Среднеэтажная жилая застройка	дошкольные образовательные организации	323	12274	10 минут пешеходной доступности (500 м)
		общеобразовательные организации	304	16720	10 минут пешеходной доступности (750 м), за исключением населенных пунктов с численностью населения от 1 до 5 тыс. человек – 15 минут транспортной доступности
		организации дополнительного образования	266	3990	
		плоскостные спортивные сооружения	4332	5632	20 минут пешеходной доступности в одну сторону (при средней скорости 4,5 км/час) (1500 м)
8.	Многоэтажная жилая застройка (высотная застройка)	дошкольные образовательные организации	383	14535	10 минут пешеходной доступности (500 м)
		общеобразовательные организации	360	19800	10 минут пешеходной доступности (750 м), за исключением населенных пунктов с численностью населения от 1 до 5 тыс. человек – 15 минут транспортной доступности
		организации дополнительного образования	315	4725	
		плоскостные спортивные сооружения	5130	6669	20 минут пешеходной доступности в одну сторону (при средней скорости 4,5 км/час) (1500 м)

3.7.5.2. Для объектов транспортной инфраструктуры местного значения городского округа

№ п/п	Вид объекта	Обеспеченность объектами		Территориальная доступность объектов транспортной инфраструктуры, м
		потребность в мощности	потребность в территории, для размещения объекта, кв. м	
1	2	3	4	4
1.	Автомобильные дороги местного значения в границах городского округа	– 2,6 км протяженности улично-дорожной сети на 1 кв. км территории городских населенных пунктов; – 1,5 км протяженности улично-дорожной сети на 1 кв. км территории сельских населенных пунктов	не нормируется	не нормируется
2.	Гаражи и открытые стоянки для	не менее 90% расчетного числа	для гаражей на 1 машино-место:	– не более 800;

1	2	3	4	4
	постоянного хранения индивидуальных легковых автомобилей для малоэтажной многоквартирной жилой застройки	индивидуальных легковых автомобилей	<ul style="list-style-type: none"> – одноэтажные – 30; – двухэтажные – 20; – трехэтажные – 14; – четырехэтажные – 12; – пятиэтажные – 10. 	– в районах реконструкции или с неблагоприятной гидрогеологической обстановкой – не более 1500
3.	Гаражи и открытые стоянки для постоянного хранения индивидуальных легковых автомобилей для среднеэтажной многоквартирной жилой застройки	для территорий площадью более 15 га – не менее 10% расчетного числа индивидуальных легковых автомобилей	Для наземных стоянок на 1 машино-место – 25	<ul style="list-style-type: none"> – не более 500; – в районах реконструкции или с неблагоприятной гидрогеологической обстановкой – не более 1500
4.	Гаражи и открытые стоянки для постоянного хранения индивидуальных легковых автомобилей для многоэтажной жилой застройки (высотной застройки)	для территорий, площадью более 15 га – не менее 20% расчетного числа индивидуальных легковых автомобилей		<ul style="list-style-type: none"> – не более 500; – в районах реконструкции или с неблагоприятной гидрогеологической обстановкой – не более 1500

3.7.5.3. Для объектов коммунальной инфраструктуры местного значения городского округа

Расчетные показатели минимально-допустимого уровня обеспеченности территории объектами коммунальной инфраструктуры местного значения городского округа и расчетные показатели максимально допустимого уровня территориальной доступности таких объектов для населения не нормируются.

3.8. Общественно-жилая зона пониженной этажности полуострова саперный (ОЖ 4)

3.8.1. Основные виды и параметры разрешенного использования земельных участков и объектов капитального строительства

№ п/п	Виды разрешенного использования		Параметры разрешенного использования
	наименование вида использования	описание вида использования	
1	2	3	4
1.	Общественное	размещение зданий, предназначенных	предельное максимальное количество этажей – 9 надземных этажей.

1	2	3	4
	управление	для размещения органов и организаций общественного управления. Содержание данного вида разрешенного использования включает в себя содержание видов разрешенного использования с кодами 3.8.1 - 3.8.2 Классификатора видов разрешенного использования земельных участков	Минимальные отступы от границ земельных участков в целях определения мест допустимого размещения зданий, строений, сооружений, за пределами которых запрещено строительство зданий, строений, сооружений – 5 м. В условиях реконструкции существующей застройки отступы от границ земельного участка формируются в соответствии со сложившейся линией застройки или по красной линии. Размеры земельных участков – не менее 500 кв. м. Максимальный процент застройки в границах земельного участка, включая здания, строения, сооружения, в том числе обеспечивающие функционирование объекта – 75%. Минимальный процент озеленения – 15%.
2.	Государственное управление	размещение зданий, предназначенных для размещения государственных органов, государственного пенсионного фонда, органов местного самоуправления, судов, а также организаций, непосредственно обеспечивающих их деятельность или оказывающих государственные и (или) муниципальные услуги	Минимальное количество мест для стоянки автомобилей – 1 машино-место на 50 кв. м общей площади, но не менее 35 машино-мест на 100 работающих
3.	Представительская деятельность	размещение зданий, предназначенных для дипломатических представительств иностранных государств и субъектов Российской Федерации, консульских учреждений в Российской Федерации	
4.	Деловое управление	размещение объектов капитального строительства с целью: размещения объектов управленческой деятельности, не связанной с государственным или муниципальным управлением и оказанием услуг, а также с целью обеспечения совершения сделок, не требующих передачи товара в момент их совершения между организациями, в том числе биржевая деятельность (за исключением банковской и страховой деятельности)	
5.	Банковская и страховая деятельность	размещение объектов капитального строительства, предназначенных для	

1	2	3	4
		размещения организаций, оказывающих банковские и страховые услуги	
6.	Обеспечение внутреннего правопорядка	размещение объектов капитального строительства, необходимых для подготовки и поддержания в готовности органов внутренних дел, Росгвардии и спасательных служб, в которых существует военизированная служба; размещение объектов гражданской обороны, за исключением объектов гражданской обороны, являющихся частями производственных зданий	предельное максимальное количество этажей – 5 надземных этажей. Минимальные отступы от границ земельных участков в целях определения мест допустимого размещения зданий, строений, сооружений, за пределами которых запрещено строительство зданий, строений, сооружений – 5 м. В условиях реконструкции существующей застройки отступы от границ земельного участка формируются в соответствии со сложившейся линией застройки или по красной линии. Размеры земельных участков – не менее 500 кв. м. Максимальный процент застройки в границах земельного участка, включая здания, строения, сооружения, в том числе обеспечивающие функционирование объекта – 75%. Минимальный процент озеленения – 15%. Минимальное количество мест для стоянки автомобилей – 15 машино-мест на 100 работающих, но не менее 2 машино-места на 1 объект
7.	Гостиничное обслуживание	размещение гостиниц, а также иных зданий, используемых с целью извлечения предпринимательской выгоды из предоставления жилого помещения для временного проживания в них	предельное максимальное количество этажей – 5 надземных этажей. Минимальные отступы от границ земельных участков в целях определения мест допустимого размещения зданий, строений, сооружений, за пределами которых запрещено строительство зданий, строений, сооружений – 5 м. В условиях реконструкции существующей застройки отступы от границ земельного участка формируются в соответствии со сложившейся линией застройки или по красной линии. Размеры земельных участков – не менее 1000 кв. м. Максимальный процент застройки в границах земельного участка, включая здания, строения, сооружения, в том числе обеспечивающие функционирование объекта – 75%. Минимальный процент озеленения – 15%. Минимальное количество мест для стоянки автомобилей – 1 машино-место на 200 кв. м общей площади, но не менее чем 1 машино-место на 5 номеров
8.	Культурное развитие	размещение зданий и сооружений, предназначенных для размещения объектов культуры. Содержание данного вида разрешенного использования включает в себя содержание видов разрешенного использования с кодами 3.6.1 - 3.6.3 Классификатора видов разрешенного использования земельных участков	предельное максимальное количество этажей – 5 надземных этажей. Минимальные отступы от границ земельных участков в целях определения мест допустимого размещения зданий, строений, сооружений, за пределами которых запрещено строительство зданий, строений, сооружений – 5 м. В условиях реконструкции существующей застройки отступы от границ земельного участка формируются в соответствии со сложившейся линией застройки или по красной линии. Размеры земельных участков: – для цирков, концертных залов – не менее 5000 кв. м; – для прочих объектов – не менее 500 кв. м.
9.	Объекты культурно-досуговой деятельности	размещение зданий, предназначенных для размещения музеев, выставочных залов, художественных галерей, домов	Максимальный процент застройки в границах земельного участка, включая здания, строения, сооружения, в том числе обеспечивающие функционирование объекта – 75%. Минимальный процент озеленения – 15%.

1	2	3	4
		культуры, библиотек, кинотеатров и кинозалов, театров, филармоний, концертных залов, планетариев	Минимальное количество мест для стоянки автомобилей – 25 машино-мест на 100 мест или единовременных посетителей
10.	Цирки и зверинцы	размещение зданий и сооружений для размещения цирков, зверинцев, зоопарков, зоосадов, океанариумов и осуществления сопутствующих видов деятельности по содержанию диких животных в неволе	
11.	Развлекательные мероприятия	размещение зданий и сооружений, предназначенных для организации развлекательных мероприятий, путешествий, для размещения дискотек и танцевальных площадок, ночных клубов, аквапарков, боулинга, аттракционов и т.п., игровых автоматов (кроме игрового оборудования, используемого для проведения азартных игр), игровых площадок	
12.	Парки культуры и отдыха	размещение парков культуры и отдыха	<p>предельное максимальное количество этажей – 2 надземных этажа.</p> <p>Минимальные отступы от границ земельных участков в целях определения мест допустимого размещения зданий, строений, сооружений, за пределами которых запрещено строительство зданий, строений, сооружений – 3 м.</p> <p>Размеры земельных участков – 3 га.</p> <p>Максимальный процент застройки в границах земельного участка, включая здания, строения, сооружения, в том числе обеспечивающие функционирование объекта – 20%.</p> <p>Минимальный процент озеленения – 60%.</p> <p>Минимальное количество мест для стоянки автомобилей – 25 машино-мест на 100 мест или единовременных посетителей</p>
13.	Амбулаторно-поликлиническое обслуживание	размещение объектов капитального строительства, предназначенных для оказания гражданам амбулаторно-поликлинической медицинской помощи (поликлиники, фельдшерские пункты, пункты здравоохранения, центры матери и ребенка, диагностические центры, молочные кухни, станции донорства крови,	<p>предельное максимальное количество этажей – 5 надземных этажей.</p> <p>Минимальные отступы от границ земельных участков в целях определения мест допустимого размещения зданий, строений, сооружений, за пределами которых запрещено строительство зданий, строений, сооружений – 5 м.</p> <p>В условиях реконструкции существующей застройки отступы от границ земельного участка формируются в соответствии со сложившейся линией застройки или по красной линии.</p> <p>Размеры земельных участков – не менее 500 кв. м.</p> <p>Максимальный процент застройки в границах земельного участка, включая здания, строения, сооружения, в том числе обеспечивающие функционирование объекта – 50%.</p>

1	2	3	4
		клинические лаборатории)	Минимальный процент озеленения – 40%. Минимальное количество мест для стоянки автомобилей – 15 машино-мест на 100 посещений, но не менее 2 машино-места на 1 объект
14.	Дошкольное, начальное и среднее общее образование	размещение объектов капитального строительства, предназначенных для просвещения, дошкольного, начального и среднего общего образования (детские ясли, детские сады, школы, лицеи, гимназии, художественные, музыкальные школы, образовательные кружки и иные организации, осуществляющие деятельность по воспитанию, образованию и просвещению), в том числе зданий, спортивных сооружений, предназначенных для занятия обучающихся физической культурой и спортом	предельное максимальное количество этажей – 4 надземных этажа. Минимальные отступы от границ земельных участков в целях определения мест допустимого размещения зданий, строений, сооружений, за пределами которых запрещено строительство зданий, строений, сооружений – 5 м. Размеры земельных участков: – дошкольные образовательные организации – не менее 1750 кв. м; – общеобразовательные организации – не менее 10000 кв. м; – организации дополнительного образования – не менее 450 кв. м. Максимальный процент застройки в границах земельного участка, включая здания, строения, сооружения, в том числе обеспечивающие функционирование объекта – 60%. Минимальный процент озеленения – 20%
15.	Среднее и высшее профессиональное образование	размещение объектов капитального строительства, предназначенных для профессионального образования и просвещения (профессиональные технические училища, колледжи, художественные, музыкальные училища, общества знаний, институты, университеты, организации по переподготовке и повышению квалификации специалистов и иные организации, осуществляющие деятельность по образованию и просвещению), в том числе зданий, спортивных сооружений, предназначенных для занятия обучающихся физической культурой и спортом	предельное максимальное количество этажей – 5 надземных этажей. Минимальные отступы от границ земельных участков в целях определения мест допустимого размещения зданий, строений, сооружений, за пределами которых запрещено строительство зданий, строений, сооружений – 5 м. В условиях реконструкции существующей застройки отступы от границ земельного участка формируются в соответствии со сложившейся линией застройки или по красной линии. Размеры земельных участков для объектов среднего и высшего профессионального образования – не менее 2000 кв. м. Максимальный процент застройки в границах земельного участка, включая здания, строения, сооружения, в том числе обеспечивающие функционирование объекта – 60%. Минимальный процент озеленения – 20%. Минимальное количество мест для стоянки автомобилей – 1 машино-место на 50 кв. м общей площади, но не менее 35 машино-мест на 100 преподавателей, сотрудников, студентов
16.	Обеспечение научной деятельности	размещение зданий и сооружений для обеспечения научной деятельности. Содержание данного вида разрешенного использования	предельное максимальное количество этажей – 5 надземных этажей. Минимальные отступы от границ земельных участков в целях определения мест допустимого размещения зданий, строений, сооружений, за пределами которых запрещено строительство зданий, строений, сооружений, не подлежат установлению.

1	2	3	4
		включает в себя содержание видов разрешенного использования с кодами 3.9.1 - 3.9.3 Классификатора видов разрешенного использования земельных участков	Размеры земельных участков не подлежат установлению. Максимальный процент застройки в границах земельного участка, включая здания, строения, сооружения, в том числе обеспечивающие функционирование объекта – 75%. Минимальный процент озеленения – 15%. Минимальное количество мест для стоянки автомобилей – 35 машино-мест на 100 сотрудников
17.	Обеспечение деятельности в области гидрометеорологии и смежных с ней областях	размещение объектов капитального строительства, предназначенных для наблюдений за физическими и химическими процессами, происходящими в окружающей среде, определения ее гидрометеорологических, агрометеорологических и гелиогеофизических характеристик, уровня загрязнения атмосферного воздуха, почв, водных объектов, в том числе по гидробиологическим показателям, и околоземного - космического пространства, зданий и сооружений, используемых в области гидрометеорологии и смежных с ней областях (доплеровские метеорологические радиолокаторы, гидрологические посты и другие)	
18.	Проведение научных исследований	размещение зданий и сооружений, предназначенных для проведения научных изысканий, исследований и разработок (научно-исследовательские и проектные институты, научные центры, инновационные центры, государственные академии наук, опытно-конструкторские центры, в том числе отраслевые)	
19.	Проведение научных испытаний	размещение зданий и сооружений для проведения изысканий, испытаний опытных промышленных образцов, для размещения организаций, осуществляющих научные изыскания, исследования и разработки, научные и	

1	2	3	4
		селекционные работы, ведение сельского и лесного хозяйства для получения ценных с научной точки зрения образцов растительного и животного мира	
20.	Амбулаторное ветеринарное обслуживание	размещение объектов капитального строительства, предназначенных для оказания ветеринарных услуг без содержания животных	<p>предельное максимальное количество этажей – 3 надземных этажа.</p> <p>Минимальные отступы от границ земельных участков в целях определения мест допустимого размещения зданий, строений, сооружений, за пределами которых запрещено строительство зданий, строений, сооружений – 3 м.</p> <p>В условиях реконструкции существующей застройки отступы от границ земельного участка формируются в соответствии со сложившейся линией застройки или по красной линии.</p> <p>Размеры земельных участков – не менее 200 кв. м.</p> <p>Максимальный процент застройки в границах земельного участка, включая здания, строения, сооружения, в том числе обеспечивающие функционирование объекта – 75%.</p> <p>Минимальный процент озеленения – 15%.</p> <p>Минимальное количество мест для стоянки автомобилей – 10 машино-мест на 100 посещений, но не менее 2 машино-места на 1 объект</p>
21.	Магазины	размещение объектов капитального строительства, предназначенных для продажи товаров, торговая площадь которых составляет до 5000 кв. м	<p>предельное максимальное количество этажей – 3 надземных этажа.</p> <p>Минимальные отступы от границ земельных участков в целях определения мест допустимого размещения зданий, строений, сооружений, за пределами которых запрещено строительство зданий, строений, сооружений – 3 м.</p> <p>В условиях реконструкции существующей застройки отступы от границ земельного участка формируются в соответствии со сложившейся линией застройки или по красной линии.</p> <p>Размеры земельных участков – не менее 200 кв. м.</p> <p>Максимальный процент застройки в границах земельного участка, включая здания, строения, сооружения, в том числе обеспечивающие функционирование объекта – 75%.</p> <p>Минимальный процент озеленения – 15%.</p> <p>Минимальное количество мест для стоянки автомобилей:</p> <ul style="list-style-type: none"> – для магазинов с торговой площадью менее 200 кв. м – 3 машино-места на 1 объект; – для объектов с торговой площадью более 200 кв. м – 10 машино-мест на 100 кв. м торговой площади
22.	Общественное питание	размещение объектов капитального строительства в целях устройства мест общественного питания (рестораны, кафе, столовые, закусочные, бары)	<p>предельное максимальное количество этажей – 5 надземных этажей.</p> <p>Минимальные отступы от границ земельных участков в целях определения мест допустимого размещения зданий, строений, сооружений, за пределами которых запрещено строительство зданий, строений, сооружений – 3 м.</p> <p>В условиях реконструкции существующей застройки отступы от границ земельного участка формируются в соответствии со сложившейся линией застройки или по красной линии.</p> <p>Размеры земельных участков – не менее 200 кв. м.</p> <p>Максимальный процент застройки в границах земельного участка, включая здания, строения,</p>

1	2	3	4
			<p>сооружения, в том числе обеспечивающие функционирование объекта – 75%.</p> <p>Минимальный процент озеленения – 15%.</p> <p>Минимальное количество мест для стоянки автомобилей – 20 машино-мест на 100 мест</p>
23.	Бытовое обслуживание	<p>размещение объектов капитального строительства, предназначенных для оказания населению или организациям бытовых услуг (мастерские мелкого ремонта, ателье, бани, парикмахерские, прачечные, химчистки, похоронные бюро)</p>	<p>предельное максимальное количество этажей – 5 надземных этажей.</p> <p>Минимальные отступы от границ земельных участков в целях определения мест допустимого размещения зданий, строений, сооружений, за пределами которых запрещено строительство зданий, строений, сооружений – 3 м.</p> <p>В условиях реконструкции существующей застройки отступы от границ земельного участка формируются в соответствии со сложившейся линией застройки или по красной линии.</p> <p>Размеры земельных участков – не менее 500 кв. м.</p> <p>Максимальный процент застройки в границах земельного участка, включая здания, строения, сооружения, в том числе обеспечивающие функционирование объекта – 75%.</p> <p>Минимальный процент озеленения – 15%.</p> <p>Минимальное количество мест для стоянки автомобилей – 5 машино-мест на 100 кв. м общей площади, но не менее 1 машино-место на 5 работающих</p>
24.	Для индивидуального жилищного строительства	<p>размещение жилого дома (отдельно стоящего здания количеством надземных этажей не более чем три, высотой не более двадцати метров, которое состоит из комнат и помещений вспомогательного использования, предназначенных для удовлетворения гражданами бытовых и иных нужд, связанных с их проживанием в таком здании, не предназначенного для раздела на самостоятельные объекты недвижимости);</p> <p>выращивание сельскохозяйственных культур;</p> <p>размещение индивидуальных гаражей и хозяйственных построек</p>	<p>предельное максимальное количество этажей – 3 надземных этажа.</p> <p>Минимальные отступы от границ земельных участков в целях определения мест допустимого размещения зданий, строений, сооружений, за пределами которых запрещено строительство зданий, строений, сооружений – 3 м.</p> <p>В условиях реконструкции существующей застройки отступы от границ земельного участка формируются в соответствии со сложившейся линией застройки или по красной линии.</p> <p>Вспомогательные здания и хозяйственные строения, за исключением гаражей, размещать со стороны улиц не допускается.</p> <p>Размеры земельных участков:</p> <ul style="list-style-type: none"> – минимальный – 300 кв. м; – максимальный – 2000 кв. м. <p>Максимальный процент застройки в границах земельного участка, включая здания, строения, сооружения, в том числе обеспечивающие функционирование объекта – 60%.</p> <p>Минимальная площадь застройки:</p> <ul style="list-style-type: none"> – индивидуальным жилым домом высотой не выше одного наземного этажа – 29 кв. м; – индивидуальным жилым домом высотой от двух до трех надземных этажей – 23 кв. м. <p>Минимальный процент озеленения – 30%.</p> <p>Минимальное количество мест хранения автомобилей – 1 машино-место на 1 домовладение</p>
25.	Блокированная жилая застройка	<p>размещение жилого дома, имеющего одну или несколько общих стен с соседними жилыми домами (количеством этажей не более чем три, при общем количестве совмещенных домов не более десяти и каждый из</p>	<p>предельное максимальное количество этажей – 3 надземных этажа.</p> <p>Минимальные отступы от границ земельных участков в целях определения мест допустимого размещения зданий, строений, сооружений, за пределами которых запрещено строительство зданий, строений, сооружений:</p> <ul style="list-style-type: none"> – 3 м; – 0 м со стороны общей стены с соседним жилым домом.

1	2	3	4
		<p>которых предназначен для проживания одной семьи, имеет общую стену (общие стены) без проемов с соседним домом или соседними домами, расположен на отдельном земельном участке и имеет выход на территорию общего пользования (жилые дома блокированной застройки); разведение декоративных и плодовых деревьев, овощных и ягодных культур; размещение индивидуальных гаражей и иных вспомогательных сооружений; обустройство спортивных и детских площадок, площадок для отдыха</p>	<p>В условиях реконструкции существующей застройки отступы от границ земельного участка формируются в соответствии со сложившейся линией застройки или по красной линии. Вспомогательные здания и хозяйственные строения, за исключением гаражей, размещать со стороны улиц не допускается.</p> <p>Размеры земельных участков не подлежат установлению.</p> <p>Максимальный процент застройки в границах земельного участка, включая здания, строения, сооружения, в том числе обеспечивающие функционирование объекта – 75%.</p> <p>Минимальный процент озеленения – 10%.</p> <p>Минимальное количество мест хранения автомобилей – 1 машино-место на 1 домовладение</p>
26.	Малозэтажная многоквартирная жилая застройка	<p>размещение малозэтажных многоквартирных домов (многоквартирные дома высотой до 4 этажей, включая мансардный); обустройство спортивных и детских площадок, площадок для отдыха; размещение объектов обслуживания жилой застройки во встроенных, пристроенных и встроенно-пристроенных помещениях малозэтажного многоквартирного дома, если общая площадь таких помещений в малозэтажном многоквартирном доме не составляет более 15% общей площади помещений дома</p>	<p>предельное максимальное количество этажей – 4 надземных этажа.</p> <p>Минимальные отступы от границ земельных участков в целях определения мест допустимого размещения зданий, строений, сооружений, за пределами которых запрещено строительство зданий, строений, сооружений:</p> <ul style="list-style-type: none"> – 3 м; – 0 м в случае размещения на смежном участке пристроенного здания. <p>В условиях реконструкции существующей застройки отступы от границ земельного участка формируются в соответствии со сложившейся линией застройки или по красной линии. Вспомогательные здания и хозяйственные строения, за исключением гаражей, размещать со стороны улиц не допускается.</p> <p>Размеры земельных участков – не менее 1400 кв. м.</p> <p>Максимальный процент застройки в границах земельного участка, включая здания, строения, сооружения, в том числе обеспечивающие функционирование объекта – 80%.</p> <p>Минимальный процент озеленения – 15%.</p> <p>Минимальное количество мест для хранения автомобилей – 1 машино-место на 100 кв. м жилой площади, но не менее 0,7 машино-место на 1 квартиру.</p> <p>В случае отклонения от предельно допустимых параметров в части обеспечения местами парковки автомобилей, необходимо обоснование наличия мест хранения автомобилей, доступных для неограниченного круга лиц, в пределах пешеходной территориальной доступности – 500 м</p>
27.	Среднеэтажная жилая застройка	<p>размещение многоквартирных домов этажностью не выше восьми этажей; благоустройство и озеленение; размещение подземных гаражей и</p>	<p>предельное минимальное количество этажей – 5 надземных этажей.</p> <p>Предельная максимальная высота здания – 21 м.</p> <p>Минимальные отступы от границ земельных участков в целях определения мест допустимого размещения зданий, строений, сооружений, не подлежат установлению.</p>

1	2	3	4
		автостоянок; обустройство спортивных и детских площадок, площадок для отдыха; размещение объектов обслуживания жилой застройки во встроенных, пристроенных и встроенно-пристроенных помещениях многоквартирного дома, если общая площадь таких помещений в многоквартирном доме не составляет более 20% общей площади помещений дома	В условиях реконструкции существующей застройки отступы от границ земельного участка формируются в соответствии со сложившейся линией застройки или по красной линии. Размеры земельных участков – не менее 1600 кв. м. Максимальный процент застройки в границах земельного участка, включая здания, строения, сооружения, в том числе обеспечивающие функционирование объекта – 70%. Минимальный процент озеленения – 20%. Минимальное количество мест для хранения автомобилей – 1 машино-место на 100 кв. м жилой площади, но не менее 0,6 машино-мест на 1 квартиру. В случае отклонения от предельно допустимых параметров в части обеспечения местами парковки автомобилей, необходимо обоснование наличия мест хранения автомобилей, доступных для неограниченного круга лиц, в пределах пешеходной территориальной доступности – 500 м
28.	Общежития	размещение зданий, предназначенных для размещения общежитий, предназначенных для проживания граждан на время их работы, службы или обучения, за исключением зданий, размещение которых предусмотрено содержанием вида разрешенного использования с кодом 4.7 Классификатора видов разрешенного использования земельных участков	предельное максимальное количество этажей – 5 надземных этажей. Минимальные отступы от границ земельных участков в целях определения мест допустимого размещения зданий, строений, сооружений, за пределами которых запрещено строительство зданий, строений, сооружений – 5 м. В условиях реконструкции существующей застройки отступы от границ земельного участка формируются в соответствии со сложившейся линией застройки или по красной линии. Размеры земельных участков – не менее 1000 кв. м. Максимальный процент застройки в границах земельного участка, включая здания, строения, сооружения, в том числе обеспечивающие функционирование объекта – 75%. Минимальный процент озеленения – 15%. Минимальное количество мест для стоянки автомобилей – 1 машино-место на 200 кв. м общей площади, но не менее 1 машино-место на 5 комнат
29.	Спорт	размещение зданий и сооружений для занятия спортом. Содержание данного вида разрешенного использования включает в себя содержание видов разрешенного использования с кодами 5.1.1 - 5.1.7 Классификатора видов разрешенного использования земельных участков	предельное максимальное количество этажей – 5 надземных этажей. Минимальные отступы от границ земельных участков в целях определения мест допустимого размещения зданий, строений, сооружений, за пределами которых запрещено строительство зданий, строений, сооружений – 3 м. В условиях реконструкции существующей застройки отступы от границ земельного участка формируются в соответствии со сложившейся линией застройки или по красной линии. Размеры земельных участков – не менее 100 кв. м. Максимальный процент застройки в границах земельного участка, включая здания, строения, сооружения, в том числе обеспечивающие функционирование объекта – 70%. Минимальный процент озеленения – 20%. Минимальное количество мест для стоянки автомобилей – 30 машино-мест на 100 мест или единовременных посетителей, но не менее 1 машино-место на 100 кв. м общей площади
30.	Обеспечение спортивно-зрелищных мероприятий	размещение спортивно-зрелищных зданий и сооружений, имеющих специальные места для зрителей от 500 мест (стадионов, дворцов спорта, ледовых дворцов, ипподромов)	
31.	Обеспечение занятий спортом в помещениях	размещение спортивных клубов, спортивных залов, бассейнов,	

1	2	3	4
		физкультурно-оздоровительных комплексов в зданиях и сооружениях	
32.	Площадки для занятий спортом	размещение площадок для занятия спортом и физкультурой на открытом воздухе (физкультурные площадки, беговые дорожки, поля для спортивной игры)	
33.	Оборудованные площадки для занятий спортом	размещение сооружений для занятия спортом и физкультурой на открытом воздухе (теннисные корты, автодромы, мотодромы, трамплины, спортивные стрельбища)	
34.	Водный спорт	размещение спортивных сооружений для занятия водными видами спорта (причалы и сооружения, необходимые для организации водных видов спорта и хранения соответствующего инвентаря)	
35.	Авиационный спорт	размещение спортивных сооружений для занятия авиационными видами спорта (ангары, взлетно-посадочные площадки и иные сооружения, необходимые для организации авиационных видов спорта и хранения соответствующего инвентаря)	
36.	Спортивные базы	размещение спортивных баз и лагерей, в которых осуществляется спортивная подготовка длительно проживающих в них лиц	
37.	Туристическое обслуживание	размещение пансионатов, туристических гостиниц, кемпингов, домов отдыха, не оказывающих услуги по лечению, а также иных зданий, используемых с целью извлечения предпринимательской выгоды из предоставления жилого помещения для временного проживания в них;	<p>предельное максимальное количество этажей – 5 надземных этажей.</p> <p>Минимальные отступы от границ земельных участков в целях определения мест допустимого размещения зданий, строений, сооружений, за пределами которых запрещено строительство зданий, строений, сооружений – 5 м.</p> <p>В условиях реконструкции существующей застройки отступы от границ земельного участка формируются в соответствии со сложившейся линией застройки или по красной линии.</p> <p>Размеры земельных участков не подлежат установлению.</p> <p>Максимальный процент застройки в границах земельного участка, включая здания, строения, сооружения, в том числе обеспечивающие функционирование объекта – 30%.</p>

1	2	3	4
		размещение детских лагерей	Минимальный процент озеленения – 65%. Минимальное количество мест для стоянки автомобилей – 25 машино-место на 100 отдыхающих
38.	Санаторная деятельность	размещение санаториев, профилакториев, бальнеологических лечебниц, грязелечебниц, обеспечивающих оказание услуги по лечению и оздоровлению населения; обустройство лечебно-оздоровительных местностей (пляжи, бюветы, места добычи целебной грязи); размещение лечебно-оздоровительных лагерей	предельное максимальное количество этажей – 5 надземных этажей. Минимальные отступы от границ земельных участков в целях определения мест допустимого размещения зданий, строений, сооружений, за пределами которых запрещено строительство зданий, строений, сооружений – 5 м. В условиях реконструкции существующей застройки отступы от границ земельного участка формируются в соответствии со сложившейся линией застройки или по красной линии. Размеры земельных участков не подлежат установлению. Максимальный процент застройки в границах земельного участка, включая здания, строения, сооружения, в том числе обеспечивающие функционирование объекта – 30%. Минимальный процент озеленения – 65%. Минимальное количество мест для стоянки автомобилей – 25 машино-место на 100 отдыхающих
39.	Причалы для маломерных судов	размещение сооружений, предназначенных для причаливания, хранения и обслуживания яхт, катеров, лодок и других маломерных судов	предельное максимальное количество этажей – 2 надземных этажа. Минимальные отступы от границ земельных участков в целях определения мест допустимого размещения зданий, строений, сооружений, за пределами которых запрещено строительство зданий, строений, сооружений, не подлежат установлению. Размеры земельных участков: – 27 кв. м на 1 место для прогулочного флота; – 75 кв. м на 1 место для спортивного флота. Максимальный процент застройки в границах земельного участка, включая здания, строения, сооружения, в том числе обеспечивающие функционирование объекта – 90%
40.	Служебные гаражи	размещение постоянных или временных гаражей, стоянок для хранения служебного автотранспорта, используемого в целях осуществления видов деятельности, предусмотренных видами разрешенного использования с кодами 3.0, 4.0 Классификатора видов разрешенного использования земельных участков, а также для стоянки и хранения транспортных средств общего пользования, в том числе в депо	предельное максимальное количество этажей – 4 надземных этажа. Минимальные отступы от границ земельных участков в целях определения мест допустимого размещения зданий, строений, сооружений, за пределами которых запрещено строительство зданий, строений, сооружений: – для постоянных или временных гаражей с несколькими стояночными местами, стоянок (парковок), гаражей – 1,5 м; – для многоярусных объектов – 3 м. В условиях реконструкции существующей застройки отступы от границ земельного участка формируются в соответствии со сложившейся линией застройки или по красной линии. Размеры земельных участков для гаража с одним стояночным местом: – минимальный – 25 кв. м; – максимальный – 40 кв. м. Максимальный процент застройки в границах земельного участка, включая здания, строения, сооружения, в том числе обеспечивающие функционирование объекта – 75%

1	2	3	4
41.	Воздушный транспорт	размещение аэродромов, вертолетных площадок (вертодромов), обустройство мест для приводнения и причаливания гидросамолетов, размещение радиотехнического обеспечения полетов и прочих объектов, необходимых для взлета и приземления (приводнения) воздушных судов, размещение аэропортов (аэровокзалов) и иных объектов, необходимых для посадки и высадки пассажиров и их сопутствующего обслуживания и обеспечения их безопасности, а также размещение объектов, необходимых для погрузки, разгрузки и хранения грузов, перемещаемых воздушным путем; размещение объектов, предназначенных для технического обслуживания и ремонта воздушных судов	использование земельных участков осуществлять в соответствии с воздушным законодательством Российской Федерации. Размеры земельных участков определяются в соответствии с СН 457-74. Строительные нормы. Нормы отвода земель для аэропортов
42.	Коммунальное обслуживание	размещение зданий и сооружений в целях обеспечения физических и юридических лиц коммунальными услугами. Содержание данного вида разрешенного использования включает в себя содержание видов разрешенного использования с кодами 3.1.1 - 3.1.2 Классификатора видов разрешенного использования земельных участков	предельное максимальное количество этажей – 2 надземных этажа. Минимальные отступы от границ земельных участков в целях определения мест допустимого размещения зданий, строений, сооружений, за пределами которых запрещено строительство зданий, строений, сооружений – 0,5 м. В условиях реконструкции существующей застройки отступы от границ земельного участка формируются в соответствии со сложившейся линией застройки или по красной линии. Размеры земельных участков для объектов, предназначенных для приема физических и юридических лиц в связи с предоставлением им коммунальных услуг – не менее 300 кв. м. Размеры земельных участков для объектов обеспечения физических и юридических лиц коммунальными услугами не подлежат установлению.
43.	Предоставление коммунальных услуг	размещение зданий и сооружений, обеспечивающих поставку воды, тепла, электричества, газа, отвод канализационных стоков, очистку и уборку объектов недвижимости (котельных, водозаборов, очистных сооружений, насосных станций,	Максимальный процент застройки в границах земельного участка, включая здания, строения, сооружения, в том числе обеспечивающие функционирование объекта – 90%

1	2	3	4
		водопроводов, линий электропередач, трансформаторных подстанций, газопроводов, линий связи, телефонных станций, канализаций, стоянок, гаражей и мастерских для обслуживания уборочной и аварийной техники, сооружений, необходимых для сбора и плавки снега)	
44.	Административные здания организаций, обеспечивающих предоставление коммунальных услуг	размещение зданий, предназначенных для приема физических и юридических лиц в связи с предоставлением им коммунальных услуг	
45.	Историко-культурная деятельность	сохранение и изучение объектов культурного наследия народов Российской Федерации (памятников истории и культуры), в том числе: объектов археологического наследия, достопримечательных мест, мест бытования исторических промыслов, производств и ремесел, исторических поселений, недействующих военных и гражданских захоронений, объектов культурного наследия, хозяйственная деятельность, являющаяся историческим промыслом или ремеслом, а также хозяйственная деятельность, обеспечивающая познавательный туризм	предельные (минимальные и (или) максимальные) размеры земельных участков, предельные параметры разрешенного строительства, реконструкции объектов капитального строительства не подлежат установлению
46.	Улично-дорожная сеть	размещение объектов улично-дорожной сети: автомобильных дорог, трамвайных путей и пешеходных тротуаров в границах населенных пунктов, пешеходных переходов, бульваров, площадей, проездов, велодорожек и объектов велотранспортной и инженерной инфраструктуры; размещение придорожных стоянок	предельные (минимальные и (или) максимальные) размеры земельных участков, предельные параметры разрешенного строительства, реконструкции объектов капитального строительства не подлежат установлению

1	2	3	4
		(парковок) транспортных средств в границах городских улиц и дорог, за исключением предусмотренных видами разрешенного использования с кодами 2.7.1, 4.9, 7.2.3 Классификатора видов разрешенного использования земельных участков, а также некапитальных сооружений, предназначенных для охраны транспортных средств	
47.	Благоустройство территории	размещение декоративных, технических, планировочных, конструктивных устройств, элементов озеленения, различных видов оборудования и оформления, малых архитектурных форм, некапитальных нестационарных строений и сооружений, информационных щитов и указателей, применяемых как составные части благоустройства территории, общественных туалетов	

3.8.2. Условно разрешенные виды и параметры использования земельных участков и объектов капитального строительства

№ п/п	Виды разрешенного использования		Параметры разрешенного использования
	наименование вида использования	описание вида использования	
1	2	3	4
1.	Религиозное использование	размещение зданий и сооружений религиозного использования. Содержание данного вида разрешенного использования включает в себя содержание видов разрешенного использования с кодами 3.7.1 - 3.7.2 Классификатора видов разрешенного использования	предельная максимальная высота здания – 30 м. Минимальные отступы от границ земельных участков в целях определения мест допустимого размещения зданий, строений, сооружений, за пределами которых запрещено строительство зданий, строений, сооружений – 3 м. В условиях реконструкции существующей застройки отступы от границ земельного участка формируются в соответствии со сложившейся линией застройки или по красной линии. Размеры земельных участков не подлежат установлению. Максимальный процент застройки в границах земельного участка, включая здания, строения,

1	2	3	4
		земельных участков	сооружения, в том числе обеспечивающие функционирование объекта – 70%. Минимальный процент озеленения – 20%. Минимальное количество мест для стоянки автомобилей – 7 машино-мест на 100 одновременных посетителей, но не менее 1 машино-место на 1 объект
2.	Осуществление религиозных обрядов	размещение зданий и сооружений, предназначенных для совершения религиозных обрядов и церемоний (в том числе церкви, соборы, храмы, часовни, мечети, моленные дома, синагоги)	
3.	Религиозное управление и образование	размещение зданий, предназначенных для постоянного местонахождения духовных лиц, паломников и послушников в связи с осуществлением ими религиозной службы, а также для осуществления благотворительной и религиозной образовательной деятельности (монастыри, скиты, дома священнослужителей, воскресные и религиозные школы, семинарии, духовные училища)	
4.	Хранение автотранспорта	размещение отдельно стоящих и пристроенных гаражей, в том числе подземных, предназначенных для хранения автотранспорта, в том числе с разделением на машино-места, за исключением гаражей, размещение которых предусмотрено содержанием вида разрешенного использования с кодом 4.9 Классификатора видов разрешенного использования земельных участков	предельное максимальное количество этажей – 3 надземных этажа. Минимальные отступы от границ земельных участков в целях определения мест допустимого размещения зданий, строений, сооружений, за пределами которых запрещено строительство зданий, строений, сооружений: – для многоярусных объектов – 3 м; – для отдельно стоящих гаражей – 1,5 м; – в случае размещения на смежном участке пристроенного здания – 0 м. В условиях реконструкции существующей застройки отступы от границ земельного участка формируются в соответствии со сложившейся линией застройки или по красной линии. Размеры земельных участков – не менее 40 кв. м на 1 машино-место для гаражей. Максимальный процент застройки в границах земельного участка, включая здания, строения, сооружения, в том числе обеспечивающие функционирование объекта – 75%

3.8.3. Вспомогательные виды и параметры разрешенного использования земельных участков и объектов капитального строительства

№ п/п	Виды разрешенного использования		Параметры разрешенного использования
	наименование вида использования	описание вида использования	
1	2	3	4
1.	Хранение автотранспорта	размещение отдельно стоящих и пристроенных гаражей, в том числе подземных, предназначенных для хранения автотранспорта, в том числе с разделением на машино-места, за исключением гаражей, размещение которых предусмотрено содержанием вида разрешенного использования с кодом 4.9 Классификатора видов разрешенного использования земельных участков	<p>предельное максимальное количество этажей – 3 надземных этажа.</p> <p>Минимальные отступы от границ земельных участков в целях определения мест допустимого размещения зданий, строений, сооружений, за пределами которых запрещено строительство зданий, строений, сооружений:</p> <ul style="list-style-type: none"> – для многоярусных объектов – 3 м; – для отдельно стоящих гаражей – 1,5 м; – в случае размещения на смежном участке пристроенного здания – 0 м. <p>В условиях реконструкции существующей застройки отступы от границ земельного участка формируются в соответствии со сложившейся линией застройки или по красной линии.</p> <p>Размеры земельных участков не подлежат установлению.</p> <p>Максимальный процент застройки в границах земельного участка не подлежит установлению</p>
2.	Предоставление коммунальных услуг	размещение зданий и сооружений, обеспечивающих поставку воды, тепла, электричества, газа, отвод канализационных стоков, очистку и уборку объектов недвижимости (котельных, водозаборов, очистных сооружений, насосных станций, водопроводов, линий электропередач, трансформаторных подстанций, газопроводов, линий связи, телефонных станций, канализаций, стоянок, гаражей и мастерских для обслуживания уборочной и аварийной техники, сооружений, необходимых для сбора и плавки снега)	<p>предельное максимальное количество этажей – 2 надземных этажа.</p> <p>Минимальные отступы от границ земельных участков в целях определения мест допустимого размещения зданий, строений, сооружений, за пределами которых запрещено строительство зданий, строений, сооружений – 0,5 м.</p> <p>В условиях реконструкции существующей застройки отступы от границ земельного участка формируются в соответствии со сложившейся линией застройки или по красной линии.</p> <p>Размеры земельных участков не подлежат установлению.</p> <p>Максимальный процент застройки в границах земельного участка не подлежит установлению</p>
3.	Служебные гаражи	размещение постоянных или временных гаражей, стоянок для хранения служебного автотранспорта, используемого в целях осуществления видов деятельности, предусмотренных	<p>предельное максимальное количество этажей – 4 надземных этажа.</p> <p>Минимальные отступы от границ земельных участков в целях определения мест допустимого размещения зданий, строений, сооружений, за пределами которых запрещено строительство зданий, строений, сооружений:</p> <ul style="list-style-type: none"> – для постоянных или временных гаражей с несколькими стояночными местами, стоянок

1	2	3	4
		видами разрешенного использования с кодами 3.0, 4.0 Классификатора видов разрешенного использования земельных участков, а также для стоянки и хранения транспортных средств общего пользования, в том числе в депо	(парковок), гаражей – 1,5 м; – для многоярусных объектов – 3 м. В условиях реконструкции существующей застройки отступы от границ земельного участка формируются в соответствии со сложившейся линией застройки или по красной линии. Размеры земельных участков не подлежат установлению. Максимальный процент застройки в границах земельного участка не подлежит установлению
4.	Улично-дорожная сеть	размещение объектов улично-дорожной сети: автомобильных дорог, трамвайных путей и пешеходных тротуаров в границах населенных пунктов, пешеходных переходов, бульваров, площадей, проездов, велодорожек и объектов велотранспортной и инженерной инфраструктуры; размещение придорожных стоянок (парковок) транспортных средств в границах городских улиц и дорог, за исключением предусмотренных видами разрешенного использования с кодами 2.7.1, 4.9, 7.2.3 Классификатора видов разрешенного использования земельных участков, а также некапитальных сооружений, предназначенных для охраны транспортных средств	предельные (минимальные и (или) максимальные) размеры земельных участков, предельные параметры разрешенного строительства, реконструкции объектов капитального строительства не подлежат установлению
5.	Благоустройство территории	размещение декоративных, технических, планировочных, конструктивных устройств, элементов озеленения, различных видов оборудования и оформления, малых архитектурных форм, некапитальных нестационарных строений и сооружений, информационных щитов и указателей, применяемых как составные части благоустройства территории, общественных туалетов	

3.8.4. Ограничения использования земельных участков и объектов капитального строительства

№ п/п	Наименование зоны с особыми условиями использования территорий	Ограничения использования земельных участков и объектов капитального строительства
1	2	3
1.	Иная зона с особыми условиями использования территории (25:28-6.125)	постановление Правительства Российской Федерации от 05.05.2014 № 405 «Об установлении запретных и иных зон с особыми условиями использования земель для обеспечения функционирования военных объектов вооруженных сил Российской Федерации, других войск, воинских формирований и органов, выполняющих задачи в области обороны страны»
2.	Охранная зона инженерных коммуникаций (25:28-6.71, 25:28-6.137)	в соответствии со сведениями Единого государственного реестра недвижимости
3.	Охранная зона особо охраняемого природного объекта (25:28-6.179)	решение Приморского краевого совета народных депутатов от 29.12.1989 № 452 «Об отнесении уникальных и типичных природных объектов к государственным памятникам природы Приморского края»
4.	Охранная зона геодезического пункта (25:28-6.70)	постановление Правительства Российской Федерации от 21.08.2019 № 1080 «Об охранных зонах пунктов государственной геодезической сети, государственной нивелирной сети и государственной гравиметрической сети»

3.9. Смешанная общественно-деловая зона (ОД 1)

3.9.1. Основные виды и параметры разрешенного использования земельных участков и объектов капитального строительства

№ п/п	Виды разрешенного использования		Параметры разрешенного использования
	наименование вида использования	описание вида использования	
1	2	3	4
1.	Общественное управление	размещение зданий, предназначенных для размещения органов и организаций общественного управления. Содержание данного вида разрешенного использования включает в себя содержание видов разрешенного использования с кодами 3.8.1 - 3.8.2 Классификатора видов разрешенного использования земельных участков	предельное максимальное количество этажей – 30 надземных этажей. Минимальные отступы от границ земельных участков в целях определения мест допустимого размещения зданий, строений, сооружений, за пределами которых запрещено строительство зданий, строений, сооружений – 5 м. В условиях реконструкции существующей застройки отступы от границ земельного участка формируются в соответствии со сложившейся линией застройки или по красной линии. Размеры земельных участков – не менее 500 кв. м. Максимальный процент застройки в границах земельного участка, включая здания, строения, сооружения, в том числе обеспечивающие функционирование объекта – 75%. Минимальный процент озеленения – 15%.

1	2	3	4
2.	Государственное управление	размещение зданий, предназначенных для размещения государственных органов, государственного пенсионного фонда, органов местного самоуправления, судов, а также организаций, непосредственно обеспечивающих их деятельность или оказывающих государственные и (или) муниципальные услуги	Минимальное количество мест для стоянки автомобилей – 1 машино-место на 50 кв. м общей площади, но не менее 35 машино-мест на 100 работающих
3.	Представительская деятельность	размещение зданий, предназначенных для дипломатических представительств иностранных государств и субъектов Российской Федерации, консульских учреждений в Российской Федерации	
4.	Деловое управление	размещение объектов капитального строительства с целью: размещения объектов управленческой деятельности, не связанной с государственным или муниципальным управлением и оказанием услуг, а также с целью обеспечения совершения сделок, не требующих передачи товара в момент их совершения между организациями, в том числе биржевая деятельность (за исключением банковской и страховой деятельности)	
5.	Банковская и страховая деятельность	размещение объектов капитального строительства, предназначенных для размещения организаций, оказывающих банковские и страховые услуги	
6.	Обеспечение научной деятельности	размещение зданий и сооружений для обеспечения научной деятельности. Содержание данного вида разрешенного использования включает в себя содержание видов разрешенного использования с кодами	предельное максимальное количество этажей – 30 надземных этажей. Минимальные отступы от границ земельных участков в целях определения мест допустимого размещения зданий, строений, сооружений, за пределами которых запрещено строительство зданий, строений, сооружений, не подлежат установлению. Размеры земельных участков не подлежат установлению. Максимальный процент застройки в границах земельного участка, включая здания, строения,

1	2	3	4
		3.9.1 - 3.9.3 Классификатора видов разрешенного использования земельных участков	<p>сооружения, в том числе обеспечивающие функционирование объекта – 75%.</p> <p>Минимальный процент озеленения – 15%.</p> <p>Минимальное количество мест для стоянки автомобилей – 35 машино-мест на 100 сотрудников</p>
7.	Обеспечение деятельности в области гидрометеорологии и смежных с ней областях	размещение объектов капитального строительства, предназначенных для наблюдений за физическими и химическими процессами, происходящими в окружающей среде, определения ее гидрометеорологических, агрометеорологических и гелиогеофизических характеристик, уровня загрязнения атмосферного воздуха, почв, водных объектов, в том числе по гидробиологическим показателям, и околоземного - космического пространства, зданий и сооружений, используемых в области гидрометеорологии и смежных с ней областях (доплеровские метеорологические радиолокаторы, гидрологические посты и другие)	
8.	Проведение научных исследований	размещение зданий и сооружений, предназначенных для проведения научных изысканий, исследований и разработок (научно-исследовательские и проектные институты, научные центры, инновационные центры, государственные академии наук, опытно-конструкторские центры, в том числе отраслевые)	
9.	Проведение научных испытаний	размещение зданий и сооружений для проведения изысканий, испытаний опытных промышленных образцов, для размещения организаций, осуществляющих научные изыскания, исследования и разработки, научные и селекционные работы, ведение сельского и лесного хозяйства для	

1	2	3	4
		получения ценных с научной точки зрения образцов растительного и животного мира	
10.	Гостиничное обслуживание	размещение гостиниц, а также иных зданий, используемых с целью извлечения предпринимательской выгоды из предоставления жилого помещения для временного проживания в них	<p>предельное максимальное количество этажей – 30 надземных этажей.</p> <p>Минимальные отступы от границ земельных участков в целях определения мест допустимого размещения зданий, строений, сооружений, за пределами которых запрещено строительство зданий, строений, сооружений – 5 м.</p> <p>В условиях реконструкции существующей застройки отступы от границ земельного участка формируются в соответствии со сложившейся линией застройки или по красной линии.</p> <p>Размеры земельных участков – не менее 1000 кв. м.</p> <p>Максимальный процент застройки в границах земельного участка, включая здания, строения, сооружения, в том числе обеспечивающие функционирование объекта – 75%.</p> <p>Минимальный процент озеленения – 15%.</p> <p>Минимальное количество мест для стоянки автомобилей – 1 машино-место на 200 кв. м общей площади, но не менее 1 машино-место на 5 номеров</p>
11.	Культурное развитие	размещение зданий и сооружений, предназначенных для размещения объектов культуры. Содержание данного вида разрешенного использования включает в себя содержание видов разрешенного использования с кодами 3.6.1 - 3.6.3 Классификатора видов разрешенного использования земельных участков	<p>предельное максимальное количество этажей – 9 надземных этажей.</p> <p>Минимальные отступы от границ земельных участков в целях определения мест допустимого размещения зданий, строений, сооружений, за пределами которых запрещено строительство зданий, строений, сооружений – 5 м.</p> <p>В условиях реконструкции существующей застройки отступы от границ земельного участка формируются в соответствии со сложившейся линией застройки или по красной линии.</p> <p>Размеры земельных участков:</p> <ul style="list-style-type: none"> – для цирков, концертных залов – не менее 5000 кв. м; – для прочих объектов – не менее 500 кв. м.
12.	Объекты культурно-досуговой деятельности	размещение зданий, предназначенных для размещения музеев, выставочных залов, художественных галерей, домов культуры, библиотек, кинотеатров и кинозалов, театров, филармоний, концертных залов, планетариев	<p>Максимальный процент застройки в границах земельного участка, включая здания, строения, сооружения, в том числе обеспечивающие функционирование объекта – 75%.</p> <p>Минимальный процент озеленения – 15%.</p> <p>Минимальное количество мест для стоянки автомобилей – 25 машино-мест на 100 мест или одновременных посетителей</p>
13.	Цирки и зверинцы	размещение зданий и сооружений для размещения цирков, зверинцев, зоопарков, зоосадов, океанариумов и осуществления сопутствующих видов деятельности по содержанию диких животных в неволе	
14.	Развлекательные мероприятия	размещение зданий и сооружений, предназначенных для организации	

1	2	3	4
		развлекательных мероприятий, путешествий, для размещения дискотек и танцевальных площадок, ночных клубов, аквапарков, боулинга, аттракционов и т.п., игровых автоматов (кроме игрового оборудования, используемого для проведения азартных игр), игровых площадок	
15.	Парки культуры и отдыха	размещение парков культуры и отдыха	<p>предельное максимальное количество этажей – 2 надземных этажа.</p> <p>Минимальные отступы от границ земельных участков в целях определения мест допустимого размещения зданий, строений, сооружений, за пределами которых запрещено строительство зданий, строений, сооружений – 3 м.</p> <p>Размеры земельных участков – 3 га.</p> <p>Максимальный процент застройки в границах земельного участка, включая здания, строения, сооружения, в том числе обеспечивающие функционирование объекта – 20%.</p> <p>Минимальный процент озеленения – 60%.</p> <p>Минимальное количество мест для стоянки автомобилей – 25 машино-мест на 100 мест или единовременных посетителей</p>
16.	Объекты торговли (торговые центры, торгово-развлекательные центры (комплексы))	размещение объектов капитального строительства, общей площадью свыше 5000 кв. м с целью размещения одной или нескольких организаций, осуществляющих продажу товаров, и (или) оказание услуг в соответствии с содержанием видов разрешенного использования с кодами 4.5, 4.6, 4.8 – 4.8.2 Классификатора видов разрешенного использования земельных участков; размещение гаражей и (или) стоянок для автомобилей сотрудников и посетителей торгового центра	<p>предельное максимальное количество этажей – 7 надземных этажей.</p> <p>Минимальные отступы от границ земельных участков в целях определения мест допустимого размещения зданий, строений, сооружений, за пределами которых запрещено строительство зданий, строений, сооружений – 5 м.</p> <p>В условиях реконструкции существующей застройки отступы от границ земельного участка формируются в соответствии со сложившейся линией застройки или по красной линии.</p> <p>Размеры земельных участков – не менее 500 кв. м.</p> <p>Максимальный процент застройки в границах земельного участка, включая здания, строения, сооружения, в том числе обеспечивающие функционирование объекта – 75%.</p> <p>Вспомогательные строения размещать со стороны улиц не допускается.</p> <p>Минимальный процент озеленения – 15%.</p> <p>Минимальное количество мест для стоянки автомобилей – 10 машино-мест на 100 кв. м торговой площади</p>
17.	Магазины	размещение объектов капитального строительства, предназначенных для продажи товаров, торговая площадь которых составляет до 5000 кв. м	<p>предельное максимальное количество этажей – 5 надземных этажей.</p> <p>Минимальные отступы от границ земельных участков в целях определения мест допустимого размещения зданий, строений, сооружений, за пределами которых запрещено строительство зданий, строений, сооружений – 3 м.</p> <p>В условиях реконструкции существующей застройки отступы от границ земельного участка формируются в соответствии со сложившейся линией застройки или по красной линии.</p>

1	2	3	4
			<p>Размеры земельных участков – не менее 200 кв. м.</p> <p>Максимальный процент застройки в границах земельного участка, включая здания, строения, сооружения, в том числе обеспечивающие функционирование объекта – 75%.</p> <p>Минимальный процент озеленения – 15%.</p> <p>Минимальное количество мест для стоянки автомобилей:</p> <ul style="list-style-type: none"> – для магазинов с торговой площадью менее 200 кв. м – 3 машино-места на 1 объект; – для объектов с торговой площадью более 200 кв. м – 10 машино-мест на 100 кв. м торговой площади
18.	Общественное питание	размещение объектов капитального строительства в целях устройства мест общественного питания (рестораны, кафе, столовые, закусочные, бары)	<p>предельное максимальное количество этажей – 7 надземных этажей.</p> <p>Минимальные отступы от границ земельных участков в целях определения мест допустимого размещения зданий, строений, сооружений, за пределами которых запрещено строительство зданий, строений, сооружений – 3 м.</p> <p>В условиях реконструкции существующей застройки отступы от границ земельного участка формируются в соответствии со сложившейся линией застройки или по красной линии.</p> <p>Размеры земельных участков – не менее 200 кв. м.</p> <p>Максимальный процент застройки в границах земельного участка, включая здания, строения, сооружения, в том числе обеспечивающие функционирование объекта – 75%.</p> <p>Минимальный процент озеленения – 15%.</p> <p>Минимальное количество мест для стоянки автомобилей – 20 машино-мест на 100 мест</p>
19.	Социальное обслуживание	размещение зданий, предназначенных для оказания гражданам социальной помощи. Содержание данного вида разрешенного использования включает в себя содержание видов разрешенного использования с кодами 3.2.1 - 3.2.4 Классификатора видов разрешенного использования земельных участков	<p>предельное максимальное количество этажей – 7 надземных этажей.</p> <p>Минимальные отступы от границ земельных участков в целях определения мест допустимого размещения зданий, строений, сооружений, за пределами которых запрещено строительство зданий, строений, сооружений – 5 м.</p> <p>В условиях реконструкции существующей застройки отступы от границ земельного участка формируются в соответствии со сложившейся линией застройки или по красной линии.</p> <p>Размеры земельных участков:</p> <ul style="list-style-type: none"> – для психоневрологических домов-интернатов – не менее 28000 кв. м; – для прочих объектов – не менее 1000 кв. м.
20.	Дома социального обслуживания	размещение зданий, предназначенных для размещения домов престарелых, домов ребенка, детских домов, пунктов ночлега для бездомных граждан; размещение объектов капитального строительства для временного размещения вынужденных переселенцев, лиц, признанных беженцами	<p>Максимальный процент застройки в границах земельного участка, включая здания, строения, сооружения, в том числе обеспечивающие функционирование объекта – 75%.</p> <p>Минимальный процент озеленения – 15%.</p> <p>Минимальное количество мест для стоянки автомобилей – 15 машино-мест на 100 работающих, но не менее 2 машино-места на 1 объект</p>
21.	Оказание социальной	размещение зданий, предназначенных	

1	2	3	4
	помощи населению	для служб психологической и бесплатной юридической помощи, социальных, пенсионных и иных служб (службы занятости населения, пункты питания малоимущих граждан), в которых осуществляется прием граждан по вопросам оказания социальной помощи и назначения социальных или пенсионных выплат, а также для размещения общественных некоммерческих организаций: некоммерческих фондов, благотворительных организаций, клубов по интересам	
22.	Оказание услуг связи	размещение зданий, предназначенных для размещения пунктов оказания услуг почтовой, телеграфной, междугородней и международной телефонной связи	
23.	Общежития	размещение зданий, предназначенных для размещения общежитий, предназначенных для проживания граждан на время их работы, службы или обучения, за исключением зданий, размещение которых предусмотрено содержанием вида разрешенного использования с кодом 4.7 Классификатора видов разрешенного использования земельных участков	<p>предельное максимальное количество этажей – 30 надземных этажа.</p> <p>Минимальные отступы от границ земельных участков в целях определения мест допустимого размещения зданий, строений, сооружений, за пределами которых запрещено строительство зданий, строений, сооружений – 5 м.</p> <p>В условиях реконструкции существующей застройки отступы от границ земельного участка формируются в соответствии со сложившейся линией застройки или по красной линии.</p> <p>Размеры земельных участков – не менее 1000 кв. м.</p> <p>Максимальный процент застройки в границах земельного участка, включая здания, строения, сооружения, в том числе обеспечивающие функционирование объекта – 75%.</p> <p>Минимальный процент озеленения – 15%.</p> <p>Минимальное количество мест для стоянки автомобилей – 1 машино-место на 200 кв. м общей площади, но не менее 1 машино-место на 5 комнат</p>
24.	Бытовое обслуживание	размещение объектов капитального строительства, предназначенных для оказания населению или организациям бытовых услуг (мастерские мелкого ремонта, ателье, бани, парикмахерские, прачечные, химчистки, похоронные бюро)	<p>предельное максимальное количество этажей – 7 надземных этажей.</p> <p>Минимальные отступы от границ земельных участков в целях определения мест допустимого размещения зданий, строений, сооружений, за пределами которых запрещено строительство зданий, строений, сооружений – 3 м.</p> <p>В условиях реконструкции существующей застройки отступы от границ земельного участка формируются в соответствии со сложившейся линией застройки или по красной линии.</p> <p>Размеры земельных участков – не менее 500 кв. м.</p> <p>Максимальный процент застройки в границах земельного участка, включая здания, строения,</p>

1	2	3	4
			<p>сооружения, в том числе обеспечивающие функционирование объекта – 75%. Вспомогательные строения размещать со стороны улиц не допускается. Минимальный процент озеленения – 15%. Минимальное количество мест для стоянки автомобилей – 5 машино-мест на 100 кв. м общей площади, но не менее 1 машино-место на 5 работающих</p>
25.	Амбулаторно-поликлиническое обслуживание	размещение объектов капитального строительства, предназначенных для оказания гражданам амбулаторно-поликлинической медицинской помощи (поликлиники, фельдшерские пункты, пункты здравоохранения, центры матери и ребенка, диагностические центры, молочные кухни, станции донорства крови, клинические лаборатории)	<p>предельное максимальное количество этажей – 9 надземных этажей. Минимальные отступы от границ земельных участков в целях определения мест допустимого размещения зданий, строений, сооружений, за пределами которых запрещено строительство зданий, строений, сооружений – 5 м. В условиях реконструкции существующей застройки отступы от границ земельного участка формируются в соответствии со сложившейся линией застройки или по красной линии. Размеры земельных участков – не менее 500 кв. м; Максимальный процент застройки в границах земельного участка, включая здания, строения, сооружения, в том числе обеспечивающие функционирование объекта – 50%. Минимальный процент озеленения – 40%. Минимальное количество мест для стоянки автомобилей – 15 машино-мест на 100 посещений, но не менее 2 машино-места на 1 объект</p>
26.	Стационарное медицинское обслуживание	размещение объектов капитального строительства, предназначенных для оказания гражданам медицинской помощи в стационарах (больницы, родильные дома, диспансеры, научно-медицинские учреждения и прочие объекты, обеспечивающие оказание услуги по лечению в стационаре); размещение станций скорой помощи; размещение площадок санитарной авиации	<p>предельное максимальное количество этажей – 9 надземных этажей. Минимальные отступы от границ земельных участков в целях определения мест допустимого размещения зданий, строений, сооружений, за пределами которых запрещено строительство зданий, строений, сооружений – 5 м. В условиях реконструкции существующей застройки отступы от границ земельного участка формируются в соответствии со сложившейся линией застройки или по красной линии. Размеры земельных участков – не менее 2000 кв. м. Максимальный процент застройки в границах земельного участка, включая здания, строения, сооружения, в том числе обеспечивающие функционирование объекта – 50%. Минимальный процент озеленения – 40%. Минимальное количество мест для стоянки автомобилей – 15 машино-мест на 100 коек</p>
27.	Дошкольное, начальное и среднее общее образование	размещение объектов капитального строительства, предназначенных для просвещения, дошкольного, начального и среднего общего образования (детские ясли, детские сады, школы, лицеи, гимназии, художественные, музыкальные школы, образовательные кружки и иные организации, осуществляющие деятельность по воспитанию, образованию и просвещению), в том	<p>предельное максимальное количество этажей – 4 надземных этажа. Минимальные отступы от границ земельных участков в целях определения мест допустимого размещения зданий, строений, сооружений, за пределами которых запрещено строительство зданий, строений, сооружений – 5 м. Размеры земельных участков: – дошкольные образовательные организации – не менее 1750 кв. м; – общеобразовательные организации – не менее 10000 кв. м; – организации дополнительного образования – не менее 450 кв. м; – спортивные сооружения – не менее 100 кв. м. Максимальный процент застройки в границах земельного участка, включая здания, строения, сооружения, в том числе обеспечивающие функционирование объекта – 60%.</p>

1	2	3	4
		числе зданий, спортивных сооружений, предназначенных для занятия обучающихся физической культурой и спортом	Минимальный процент озеленения – 20%
28.	Среднее и высшее профессиональное образование	размещение объектов капитального строительства, предназначенных для профессионального образования и просвещения (профессиональные технические училища, колледжи, художественные, музыкальные училища, общества знаний, институты, университеты, организации по переподготовке и повышению квалификации специалистов и иные организации, осуществляющие деятельность по образованию и просвещению), в том числе зданий, спортивных сооружений, предназначенных для занятия обучающихся физической культурой и спортом	<p>предельное максимальное количество этажей – 30 надземных этажей.</p> <p>Минимальные отступы от границ земельных участков в целях определения мест допустимого размещения зданий, строений, сооружений, за пределами которых запрещено строительство зданий, строений, сооружений – 5 м.</p> <p>В условиях реконструкции существующей застройки отступы от границ земельного участка формируются в соответствии со сложившейся линией застройки или по красной линии.</p> <p>Размеры земельных участков:</p> <ul style="list-style-type: none"> – для объектов среднего и высшего профессионального образования – не менее 2000 кв. м; – для спортивных сооружений – не менее 100 кв. м. <p>Максимальный процент застройки в границах земельного участка, включая здания, строения, сооружения, в том числе обеспечивающие функционирование объекта – 60%.</p> <p>Минимальный процент озеленения – 20%.</p> <p>Минимальное количество мест для стоянки автомобилей – 1 машино-место на 50 кв. м общей площади, но не менее 35 машино-мест на 100 преподавателей, сотрудников, студентов</p>
29.	Спорт	размещение зданий и сооружений для занятия спортом. Содержание данного вида разрешенного использования включает в себя содержание видов разрешенного использования с кодами 5.1.1 - 5.1.7 Классификатора видов разрешенного использования земельных участков	<p>предельное максимальное количество этажей – 7 надземных этажей.</p> <p>Минимальные отступы от границ земельных участков в целях определения мест допустимого размещения зданий, строений, сооружений, за пределами которых запрещено строительство зданий, строений, сооружений – 3 м.</p> <p>В условиях реконструкции существующей застройки отступы от границ земельного участка формируются в соответствии со сложившейся линией застройки или по красной линии.</p> <p>Размеры земельных участков – не менее 100 кв. м.</p> <p>Максимальный процент застройки в границах земельного участка, включая здания, строения, сооружения, в том числе обеспечивающие функционирование объекта – 70%.</p> <p>Минимальный процент озеленения – 20%.</p> <p>Минимальное количество мест для стоянки автомобилей – 30 машино-мест на 100 мест или единовременных посетителей, но не менее 1 машино-место на 100 кв. м общей площади</p>
30.	Обеспечение спортивно-зрелищных мероприятий	размещение спортивно-зрелищных зданий и сооружений, имеющих специальные места для зрителей от 500 мест (стадионов, дворцов спорта, ледовых дворцов, ипподромов)	
31.	Обеспечение занятий спортом в помещениях	размещение спортивных клубов, спортивных залов, бассейнов, физкультурно-оздоровительных комплексов в зданиях и сооружениях	

1	2	3	4
32.	Площадки для занятий спортом	размещение площадок для занятия спортом и физкультурой на открытом воздухе (физкультурные площадки, беговые дорожки, поля для спортивной игры)	
33.	Оборудованные площадки для занятий спортом	размещение сооружений для занятия спортом и физкультурой на открытом воздухе (теннисные корты, автодромы, мотодромы, трамплины, спортивные стрельбища)	
34.	Водный спорт	размещение спортивных сооружений для занятия водными видами спорта (причалы и сооружения, необходимые для организации водных видов спорта и хранения соответствующего инвентаря)	
35.	Авиационный спорт	размещение спортивных сооружений для занятия авиационными видами спорта (ангары, взлетно-посадочные площадки и иные сооружения, необходимые для организации авиационных видов спорта и хранения соответствующего инвентаря)	
36.	Спортивные базы	размещение спортивных баз и лагерей, в которых осуществляется спортивная подготовка длительно проживающих в них лиц	
37.	Причалы для маломерных судов	размещение сооружений, предназначенных для причаливания, хранения и обслуживания яхт, катеров, лодок и других маломерных судов	<p>предельное максимальное количество этажей – 2 надземных этажа.</p> <p>Минимальные отступы от границ земельных участков в целях определения мест допустимого размещения зданий, строений, сооружений, за пределами которых запрещено строительство зданий, строений, сооружений, не подлежат установлению.</p> <p>Размеры земельных участков:</p> <ul style="list-style-type: none"> – 27 кв. м на 1 место для прогулочного флота; – 75 кв. м на 1 место для спортивного флота. <p>Максимальный процент застройки в границах земельного участка, включая здания, строения, сооружения, в том числе обеспечивающие функционирование объекта – 90%</p>
38.	Служебные гаражи	размещение постоянных или временных гаражей, стоянок для	<p>предельное максимальное количество этажей – 7 надземных этажей.</p> <p>Минимальные отступы от границ земельных участков в целях определения мест допустимого</p>

1	2	3	4
		хранения служебного автотранспорта, используемого в целях осуществления видов деятельности, предусмотренных видами разрешенного использования с кодами 3.0, 4.0 Классификатора видов разрешенного использования земельных участков, а также для стоянки и хранения транспортных средств общего пользования, в том числе в депо	размещения зданий, строений, сооружений, за пределами которых запрещено строительство зданий, строений, сооружений: — для постоянных или временных гаражей с несколькими стояночными местами, стоянок (парковок), гаражей – 1,5 м; — для многоярусных объектов – 3 м. В условиях реконструкции существующей застройки отступы от границ земельного участка формируются в соответствии со сложившейся линией застройки или по красной линии. Размеры земельных участков для гаража с одним стояночным местом: — минимальный – 25 кв. м; — максимальный – 40 кв. м. Максимальный процент застройки в границах земельного участка, включая здания, строения, сооружения, в том числе обеспечивающие функционирование объекта – 75%
39.	Амбулаторное ветеринарное обслуживание	размещение объектов капитального строительства, предназначенных для оказания ветеринарных услуг без содержания животных	предельное максимальное количество этажей – 5 надземных этажей. Минимальные отступы от границ земельных участков в целях определения мест допустимого размещения зданий, строений, сооружений, за пределами которых запрещено строительство зданий, строений, сооружений – 3 м. В условиях реконструкции существующей застройки отступы от границ земельного участка формируются в соответствии со сложившейся линией застройки или по красной линии. Размеры земельных участков – не менее 200 кв. м. Максимальный процент застройки в границах земельного участка, включая здания, строения, сооружения, в том числе обеспечивающие функционирование объекта – 75%. Минимальный процент озеленения – 15%. Минимальное количество мест для стоянки автомобилей – 7 машино-мест на 100 посещений, но не менее 2 машино-места на 1 объект
40.	Обеспечение обороны и безопасности	размещение объектов капитального строительства, необходимых для подготовки и поддержания в боевой готовности Вооруженных Сил Российской Федерации, других войск, воинских формирований и органов управлений ими (размещение военных организаций, внутренних войск, учреждений и других объектов, дислокация войск и сил флота), проведение воинских учений и других мероприятий, направленных на обеспечение боевой готовности воинских частей; размещение зданий военных училищ,	предельные (минимальные и (или) максимальные) размеры земельных участков, предельные параметры разрешенного строительства, реконструкции объектов капитального строительства не подлежат установлению

1	2	3	4
		военных институтов, военных университетов, военных академий; размещение объектов, обеспечивающих осуществление таможенной деятельности	
41.	Обеспечение внутреннего правопорядка	размещение объектов капитального строительства, необходимых для подготовки и поддержания в готовности органов внутренних дел, Росгвардии и спасательных служб, в которых существует военизированная служба; размещение объектов гражданской обороны, за исключением объектов гражданской обороны, являющихся частями производственных зданий	предельное максимальное количество этажей – 10 надземных этажей. Минимальные отступы от границ земельных участков в целях определения мест допустимого размещения зданий, строений, сооружений, за пределами которых запрещено строительство зданий, строений, сооружений – 5 м. В условиях реконструкции существующей застройки отступы от границ земельного участка формируются в соответствии со сложившейся линией застройки или по красной линии. Размеры земельных участков – не менее 500 кв. м. Максимальный процент застройки в границах земельного участка, включая здания, строения, сооружения, в том числе обеспечивающие функционирование объекта – 75%. Минимальный процент озеленения – 15%. Минимальное количество мест для стоянки автомобилей – 15 машино-мест на 100 работающих, но не менее 2 машино-места на 1 объект
42.	Коммунальное обслуживание	размещение зданий и сооружений в целях обеспечения физических и юридических лиц коммунальными услугами. Содержание данного вида разрешенного использования включает в себя содержание видов разрешенного использования с кодами 3.1.1 - 3.1.2 Классификатора видов разрешенного использования земельных участков	предельное максимальное количество этажей – 2 надземных этажа. Минимальные отступы от границ земельных участков в целях определения мест допустимого размещения зданий, строений, сооружений, за пределами которых запрещено строительство зданий, строений, сооружений – 0,5 м. В условиях реконструкции существующей застройки отступы от границ земельного участка формируются в соответствии со сложившейся линией застройки или по красной линии. Размеры земельных участков для объектов, предназначенных для приема физических и юридических лиц в связи с предоставлением им коммунальных услуг – не менее 300 кв. м. Размеры земельных участков для объектов обеспечения физических и юридических лиц коммунальными услугами не подлежат установлению.
43.	Предоставление коммунальных услуг	размещение зданий и сооружений, обеспечивающих поставку воды, тепла, электричества, газа, отвод канализационных стоков, очистку и уборку объектов недвижимости (котельных, водозаборов, очистных сооружений, насосных станций, водопроводов, линий электропередач, трансформаторных подстанций, газопроводов, линий связи, телефонных станций, канализаций, стоянок, гаражей и мастерских для	Максимальный процент застройки в границах земельного участка, включая здания, строения, сооружения, в том числе обеспечивающие функционирование объекта – 90%

1	2	3	4
		обслуживания уборочной и аварийной техники, сооружений, необходимых для сбора и плавки снега)	
44.	Административные здания организаций, обеспечивающих предоставление коммунальных услуг	размещение зданий, предназначенных для приема физических и юридических лиц в связи с предоставлением им коммунальных услуг	
45.	Историко-культурная деятельность	сохранение и изучение объектов культурного наследия народов Российской Федерации (памятников истории и культуры), в том числе: объектов археологического наследия, достопримечательных мест, мест бытования исторических промыслов, производств и ремесел, исторических поселений, недействующих военных и гражданских захоронений, объектов культурного наследия, хозяйственная деятельность, являющаяся историческим промыслом или ремеслом, а также хозяйственная деятельность, обеспечивающая познавательный туризм	
46.	Улично-дорожная сеть	размещение объектов улично-дорожной сети: автомобильных дорог, трамвайных путей и пешеходных тротуаров в границах населенных пунктов, пешеходных переходов, бульваров, площадей, проездов, велодорожек и объектов велотранспортной и инженерной инфраструктуры; размещение придорожных стоянок (парковок) транспортных средств в границах городских улиц и дорог, за исключением предусмотренных видами разрешенного использования с кодами 2.7.1, 4.9, 7.2.3	предельные (минимальные и (или) максимальные) размеры земельных участков, предельные параметры разрешенного строительства, реконструкции объектов капитального строительства не подлежат установлению

1	2	3	4
		Классификатора видов разрешенного использования земельных участков, а также некапитальных сооружений, предназначенных для охраны транспортных средств	
47.	Благоустройство территории	размещение декоративных, технических, планировочных, конструктивных устройств, элементов озеленения, различных видов оборудования и оформления, малых архитектурных форм, некапитальных нестационарных строений и сооружений, информационных щитов и указателей, применяемых как составные части благоустройства территории, общественных туалетов	

3.9.2. Условно разрешенные виды и параметры использования земельных участков и объектов капитального строительства

№ п/п	Виды разрешенного использования		Параметры разрешенного использования
	наименование вида использования	описание вида использования	
1	2	3	4
1.	Хранение автотранспорта	размещение отдельно стоящих и пристроенных гаражей, в том числе подземных, предназначенных для хранения автотранспорта, в том числе с разделением на машино-места, за исключением гаражей, размещение которых предусмотрено содержанием вида разрешенного использования с кодом 4.9 Классификатора видов разрешенного использования земельных участков	<p>предельное максимальное количество этажей – 3 надземных этажа.</p> <p>Минимальные отступы от границ земельных участков в целях определения мест допустимого размещения зданий, строений, сооружений, за пределами которых запрещено строительство зданий, строений, сооружений:</p> <p>для многоярусных объектов – 3 м;</p> <p>для отдельно стоящих гаражей – 1,5 м;</p> <p>в случае размещения на смежном участке пристроенного здания – 0 м.</p> <p>В условиях реконструкции существующей застройки отступы от границ земельного участка формируются в соответствии со сложившейся линией застройки или по красной линии.</p> <p>Размеры земельных участков – не менее 40 кв. м на 1 машино-место для гаражей.</p> <p>Максимальный процент застройки в границах земельного участка, включая здания, строения, сооружения, в том числе обеспечивающие функционирование объекта – 75%</p>

1	2	3	4
2.	Религиозное использование	размещение зданий и сооружений религиозного использования. Содержание данного вида разрешенного использования включает в себя содержание видов разрешенного использования с кодами 3.7.1 - 3.7.2 Классификатора видов разрешенного использования земельных участков	предельная максимальная высота здания – 30 м. Минимальные отступы от границ земельных участков в целях определения мест допустимого размещения зданий, строений, сооружений, за пределами которых запрещено строительство зданий, строений, сооружений – 3 м. В условиях реконструкции существующей застройки отступы от границ земельного участка формируются в соответствии со сложившейся линией застройки или по красной линии. Размеры земельных участков не подлежат установлению. Максимальный процент застройки в границах земельного участка, включая здания, строения, сооружения, в том числе обеспечивающие функционирование объекта – 90%.
3.	Осуществление религиозных обрядов	размещение зданий и сооружений, предназначенных для совершения религиозных обрядов и церемоний (в том числе церкви, соборы, храмы, часовни, мечети, моленные дома, синагоги)	Минимальный процент озеленения – 20%. Минимальное количество мест для стоянки автомобилей – 7 машино-мест на 100 одновременных посетителей, но не менее 1 машино-место на 1 объект
4.	Религиозное управление и образование	размещение зданий, предназначенных для постоянного местонахождения духовных лиц, паломников и послушников в связи с осуществлением ими религиозной службы, а также для осуществления благотворительной и религиозной образовательной деятельности (монастыри, скиты, дома священнослужителей, воскресные и религиозные школы, семинарии, духовные училища)	

3.9.3. Вспомогательные виды и параметры разрешенного использования земельных участков и объектов капитального строительства

№ п/п	Виды разрешенного использования		Параметры разрешенного использования
	наименование вида использования	описание вида использования	
1	2	3	4
1.	Предоставление коммунальных услуг	размещение зданий и сооружений, обеспечивающих поставку воды,	предельное максимальное количество этажей – 2 надземных этажа. Минимальные отступы от границ земельных участков в целях определения мест допустимого

1	2	3	4
		тепла, электричества, газа, отвод канализационных стоков, очистку и уборку объектов недвижимости (котельных, водозаборов, очистных сооружений, насосных станций, водопроводов, линий электропередач, трансформаторных подстанций, газопроводов, линий связи, телефонных станций, канализаций, стоянок, гаражей и мастерских для обслуживания уборочной и аварийной техники, сооружений, необходимых для сбора и плавки снега)	размещения зданий, строений, сооружений, за пределами которых запрещено строительство зданий, строений, сооружений – 0,5 м. В условиях реконструкции существующей застройки отступы от границ земельного участка формируются в соответствии со сложившейся линией застройки или по красной линии. Размеры земельных участков не подлежат установлению. Максимальный процент застройки в границах земельного участка не подлежит установлению
2.	Служебные гаражи	размещение постоянных или временных гаражей, стоянок для хранения служебного автотранспорта, используемого в целях осуществления видов деятельности, предусмотренных видами разрешенного использования с кодами 3.0, 4.0 Классификатора видов разрешенного использования земельных участков, а также для стоянки и хранения транспортных средств общего пользования, в том числе в депо	предельное максимальное количество этажей – 5 надземных этажей. Минимальные отступы от границ земельных участков в целях определения мест допустимого размещения зданий, строений, сооружений, за пределами которых запрещено строительство зданий, строений, сооружений: – для постоянных или временных гаражей с несколькими стояночными местами, стоянок (парковок), гаражей – 1,5 м; – для многоярусных объектов – 3 м. В условиях реконструкции существующей застройки отступы от границ земельного участка формируются в соответствии со сложившейся линией застройки или по красной линии. Размеры земельных участков не подлежат установлению. Максимальный процент застройки в границах земельного участка не подлежит установлению
3.	Улично-дорожная сеть	размещение объектов улично-дорожной сети: автомобильных дорог, трамвайных путей и пешеходных тротуаров в границах населенных пунктов, пешеходных переходов, бульваров, площадей, проездов, велодорожек и объектов велотранспортной и инженерной инфраструктуры; размещение придорожных стоянок (парковок) транспортных средств в границах городских улиц и дорог, за исключением предусмотренных	предельные (минимальные и (или) максимальные) размеры земельных участков, предельные параметры разрешенного строительства, реконструкции объектов капитального строительства не подлежат установлению

1	2	3	4
		видами разрешенного использования с кодами 2.7.1, 4.9, 7.2.3 Классификатора видов разрешенного использования земельных участков, а также некапитальных сооружений, предназначенных для охраны транспортных средств	
4.	Благоустройство территории	размещение декоративных, технических, планировочных, конструктивных устройств, элементов озеленения, различных видов оборудования и оформления, малых архитектурных форм, некапитальных нестационарных строений и сооружений, информационных щитов и указателей, применяемых как составные части благоустройства территории, общественных туалетов	

3.9.4. Ограничения использования земельных участков и объектов капитального строительства

№ п/п	Наименование зоны с особыми условиями использования территорий	Ограничения использования земельных участков и объектов капитального строительства
1	2	3
1.	Охранная зона инженерных коммуникаций (25:28-6.135, 25:28-6.39, 25:28-6.223, 25:28-6.225, 25:28-6.206, 25:28-6.45, 25:28-6.4, 25:28-6.15, 25:28-6.105, 25:28-6.151, 25:28-6.20, 25:28-6.182, 25:28-6.220, 25:28-6.184, 25:28-6.82, 25:28-6.38, 25:28-6.57, 25:28-6.27, 25:28-6.165, 25:28-6.195, 25:28-6.218, 25:28-6.478, 25:28-6.196, 25:28-6.37, 25:28-6.736)	в соответствии со сведениями Единого государственного реестра недвижимости
2.	Охранная зона (25:28-6.476)	Федеральный закон от 25.06.2002 № 73-ФЗ «Об объектах культурного наследия (памятниках истории и культуры) народов Российской Федерации»
3.	Зона регулирования застройки и хозяйственной деятельности (25:28-6.368, 25:28-6.279, 25:28-6.462, 25:28-6.376, 25:28-	Федеральный закон от 25.06.2002 № 73-ФЗ «Об объектах культурного наследия (памятниках истории и культуры) народов Российской Федерации»

1	2	3
	6.426, 25:28-6.282)	
4.	Иная зона с особыми условиями использования территории (25:28-6.125)	постановление Правительства Российской Федерации от 05.05.2014 № 405 «Об установлении запретных и иных зон с особыми условиями использования земель для обеспечения функционирования военных объектов вооруженных сил Российской Федерации, других войск, воинских формирований и органов, выполняющих задачи в области обороны страны»
5.	Зона охраняемого природного ландшафта (25:28-6.360)	Федеральный закон от 25.06.2002 № 73-ФЗ «Об объектах культурного наследия (памятниках истории и культуры) народов Российской Федерации»
6.	Зеленая зона (25:28-6.343)	Федеральный закон от 25.06.2002 № 73-ФЗ «Об объектах культурного наследия (памятниках истории и культуры) народов Российской Федерации»
7.	Охранная зона линий и сооружений связи и линий и сооружений радиотелефонии (25:28-6.398)	постановление Правительства Российской Федерации от 09.06.1995 № 578 «Об утверждении Правил охраны линий и сооружений связи Российской Федерации»
8.	Зона охраны объекта культурного наследия (25:28-6.452, 25:28-6.433, 25:28-6.144, 25:28-6.104, 25:28-6.36, 25:28-6.54, 25:28-6.418, 25:28-6.442, 25:28-6.115, 25:28-6.75, 25:28-6.146, 25:28-6.3, 25:28-6.212, 25:28-6.13, 25:28-6.235, 25:28-6.59, 25:28-6.127, 25:28-6.275)	Федеральный закон от 25.06.2002 № 73-ФЗ «Об объектах культурного наследия (памятниках истории и культуры) народов Российской Федерации»
9.	Охранная зона стационарного пункта наблюдений за состоянием окружающей природной среды (25:28-6.91, 25:28-6.215, 25:28-6.81)	постановление Правительства Российской Федерации от 27.08.1999 № 972 «Об утверждении Положения о создании охранных зон стационарных пунктов наблюдений за состоянием окружающей природной среды, ее загрязнением»
10.	Санитарно-защитная зона предприятий, сооружений и иных объектов (25:28-6.406)	постановление Правительства Российской Федерации от 03.03.2018 № 222 «Об утверждении Правил установления санитарно-защитных зон и использования земельных участков, расположенных в границах санитарно-защитных зон»
11.	Зоны с особыми условиями использования территории (25:28-6.772, 25:28-6.771, 25:28-6.770)	Водный кодекс Российской Федерации
12.	Прибрежная защитная полоса (25:28-6.190)	Водный кодекс Российской Федерации
13.	Водоохранная зона (25:28-6.134)	Водный кодекс Российской Федерации
14.	Охранная зона особо охраняемого природного объекта (25:28-6.5)	решение Приморского краевого совета народных депутатов от 29.11.1974 № 991 «О признании водных объектов Приморского края памятниками природы»

3.9.5. Расчетные показатели минимально допустимого уровня обеспеченности территории объектами коммунальной, транспортной, социальной инфраструктур и расчетные показатели максимально допустимого уровня территориальной доступности указанных объектов для населения в границах территорий, в которых предусматривается осуществление деятельности по комплексному развитию

3.9.5.1. Для объектов социальной инфраструктуры местного значения городского округа

Расчетные показатели минимально-допустимого уровня обеспеченности территории объектами социальной инфраструктуры местного значения городского округа и расчетные показатели максимально допустимого уровня территориальной доступности таких объектов для населения не нормируются.

3.9.5.2. Для объектов транспортной инфраструктуры местного значения городского округа

№ п/п	Вид объекта	Обеспеченность объектами		Территориальная доступность объектов транспортной инфраструктуры, м
		потребность в мощности	потребность в территории, для размещения объекта, кв. м	
1	2	3	4	5
1	Автомобильные дороги местного значения в границах городского округа	– 2,6 км протяженности улично-дорожной сети на 1 кв. км территории городских населенных пунктов; – 1,5 км протяженности улично-дорожной сети на 1 кв. км территории сельских населенных пунктов	не нормируется	не нормируется

3.9.5.3. Для объектов коммунальной инфраструктуры местного значения городского округа

Расчетные показатели минимально-допустимого уровня обеспеченности территории объектами коммунальной инфраструктуры местного значения городского округа и расчетные показатели максимально допустимого уровня территориальной доступности таких объектов для населения не нормируются.

3.10. Смешанная общественно-деловая зона пониженной этажности (ОД 1.1)

3.10.1. Основные виды и параметры разрешенного использования земельных участков и объектов капитального строительства

№ п/п	Виды разрешенного использования		Параметры разрешенного использования
	наименование вида использования	описание вида использования	
1	2	3	4
1.	Общественное управление	размещение зданий, предназначенных для размещения органов и организаций общественного управления. Содержание данного вида разрешенного использования включает в себя содержание видов разрешенного использования с кодами 3.8.1 - 3.8.2 Классификатора видов разрешенного использования земельных участков	предельное максимальное количество этажей – 6 надземных этажей. Минимальные отступы от границ земельных участков в целях определения мест допустимого размещения зданий, строений, сооружений, за пределами которых запрещено строительство зданий, строений, сооружений – 5 м. В условиях реконструкции существующей застройки отступы от границ земельного участка формируются в соответствии со сложившейся линией застройки или по красной линии. Размеры земельных участков – не менее 500 кв. м. Максимальный процент застройки в границах земельного участка, включая здания, строения, сооружения, в том числе обеспечивающие функционирование объекта – 75%. Минимальный процент озеленения – 15%.
2.	Государственное управление	размещение зданий, предназначенных для размещения государственных органов, государственного пенсионного фонда, органов местного самоуправления, судов, а также организаций, непосредственно обеспечивающих их деятельность или оказывающих государственные и (или) муниципальные услуги	Минимальное количество мест для стоянки автомобилей – 1 машино-место на 50 кв. м общей площади, но не менее 35 машино-мест на 100 работающих
3.	Представительская деятельность	размещение зданий, предназначенных для дипломатических представительств иностранных государств и субъектов Российской Федерации, консульских учреждений в Российской Федерации	
4.	Деловое управление	размещение объектов капитального строительства с целью: размещения объектов управленческой	

1	2	3	4
		деятельности, не связанной с государственным или муниципальным управлением и оказанием услуг, а также с целью обеспечения совершения сделок, не требующих передачи товара в момент их совершения между организациями, в том числе биржевая деятельность (за исключением банковской и страховой деятельности)	
5.	Банковская и страховая деятельность	размещение объектов капитального строительства, предназначенных для размещения организаций, оказывающих банковские и страховые услуги	
6.	Обеспечение научной деятельности	размещение зданий и сооружений для обеспечения научной деятельности. Содержание данного вида разрешенного использования включает в себя содержание видов разрешенного использования с кодами 3.9.1 - 3.9.3 Классификатора видов разрешенного использования земельных участков	
7.	Обеспечение деятельности в области гидрометеорологии и смежных с ней областях	размещение объектов капитального строительства, предназначенных для наблюдений за физическими и химическими процессами, происходящими в окружающей среде, определения ее гидрометеорологических, агрометеорологических и гелиогеофизических характеристик, уровня загрязнения атмосферного воздуха, почв, водных объектов, в том числе по гидробиологическим показателям, и околоземного - космического пространства, зданий и сооружений, используемых в области	<p>предельное максимальное количество этажей – 6 надземных этажей.</p> <p>Минимальные отступы от границ земельных участков в целях определения мест допустимого размещения зданий, строений, сооружений, за пределами которых запрещено строительство зданий, строений, сооружений, не подлежат установлению.</p> <p>Размеры земельных участков не подлежат установлению.</p> <p>Максимальный процент застройки в границах земельного участка, включая здания, строения, сооружения, в том числе обеспечивающие функционирование объекта – 75%.</p> <p>Минимальный процент озеленения – 15%.</p> <p>Минимальное количество мест для стоянки автомобилей – 35 машино-мест на 100 сотрудников</p>

1	2	3	4
		гидрометеорологии и смежных с ней областях (доплеровские метеорологические радиолокаторы, гидрологические посты и другие)	
8.	Проведение научных исследований	размещение зданий и сооружений, предназначенных для проведения научных изысканий, исследований и разработок (научно-исследовательские и проектные институты, научные центры, инновационные центры, государственные академии наук, опытно-конструкторские центры, в том числе отраслевые)	
9.	Проведение научных испытаний	размещение зданий и сооружений для проведения изысканий, испытаний опытных промышленных образцов, для размещения организаций, осуществляющих научные изыскания, исследования и разработки, научные и селекционные работы, ведение сельского и лесного хозяйства для получения ценных с научной точки зрения образцов растительного и животного мира	
10.	Гостиничное обслуживание	размещение гостиниц, а также иных зданий, используемых с целью извлечения предпринимательской выгоды из предоставления жилого помещения для временного проживания в них	<p>предельное максимальное количество этажей – 6 надземных этажей.</p> <p>Минимальные отступы от границ земельных участков в целях определения мест допустимого размещения зданий, строений, сооружений, за пределами которых запрещено строительство зданий, строений, сооружений – 5 м.</p> <p>В условиях реконструкции существующей застройки отступы от границ земельного участка формируются в соответствии со сложившейся линией застройки или по красной линии.</p> <p>Размеры земельных участков – не менее 1000 кв. м.</p> <p>Максимальный процент застройки в границах земельного участка, включая здания, строения, сооружения, в том числе обеспечивающие функционирование объекта – 75%.</p> <p>Минимальный процент озеленения – 15%.</p> <p>Минимальное количество мест для стоянки автомобилей – 1 машино-место на 200 кв. м общей площади, но не менее 1 машино-место на 5 номеров</p>
11.	Культурное развитие	размещение зданий и сооружений, предназначенных для размещения объектов культуры. Содержание	<p>предельное максимальное количество этажей – 6 надземных этажей.</p> <p>Минимальные отступы от границ земельных участков в целях определения мест допустимого размещения зданий, строений, сооружений, за пределами которых запрещено строительство</p>

1	2	3	4
		данного вида разрешенного использования включает в себя содержание видов разрешенного использования с кодами 3.6.1 - 3.6.3 Классификатора видов разрешенного использования земельных участков	зданий, строений, сооружений – 5 м. В условиях реконструкции существующей застройки отступы от границ земельного участка формируются в соответствии со сложившейся линией застройки или по красной линии. Размеры земельных участков: – для цирков, концертных залов – не менее 5000 кв. м; – для прочих объектов – не менее 500 кв. м.
12.	Объекты культурно-досуговой деятельности	размещение зданий, предназначенных для размещения музеев, выставочных залов, художественных галерей, домов культуры, библиотек, кинотеатров и кинозалов, театров, филармоний, концертных залов, планетариев	Максимальный процент застройки в границах земельного участка, включая здания, строения, сооружения, в том числе обеспечивающие функционирование объекта – 75%. Минимальный процент озеленения – 15%. Минимальное количество мест для стоянки автомобилей – 25 машино-мест на 100 мест или единовременных посетителей
13.	Цирки и зверинцы	размещение зданий и сооружений для размещения цирков, зверинцев, зоопарков, зоосадов, океанариумов и осуществления сопутствующих видов деятельности по содержанию диких животных в неволе	
14.	Развлекательные мероприятия	размещение зданий и сооружений, предназначенных для организации развлекательных мероприятий, путешествий, для размещения дискотек и танцевальных площадок, ночных клубов, аквапарков, боулинга, аттракционов и т.п., игровых автоматов (кроме игрового оборудования, используемого для проведения азартных игр), игровых площадок	
15.	Парки культуры и отдыха	размещение парков культуры и отдыха	предельное максимальное количество этажей – 2 надземных этажа. Минимальные отступы от границ земельных участков в целях определения мест допустимого размещения зданий, строений, сооружений, за пределами которых запрещено строительство зданий, строений, сооружений – 3 м. Размеры земельных участков – 3 га. Максимальный процент застройки в границах земельного участка, включая здания, строения, сооружения, в том числе обеспечивающие функционирование объекта – 20%. Минимальный процент озеленения – 60%. Минимальное количество мест для стоянки автомобилей – 25 машино-мест на 100 мест или единовременных посетителей

1	2	3	4
16.	Объекты торговли (торговые центры, торгово-развлекательные центры (комплексы))	размещение объектов капитального строительства, общей площадью свыше 5000 кв. м с целью размещения одной или нескольких организаций, осуществляющих продажу товаров, и (или) оказание услуг в соответствии с содержанием видов разрешенного использования с кодами 4.5, 4.6, 4.8 – 4.8.2 Классификатора видов разрешенного использования земельных участков; размещение гаражей и (или) стоянок для автомобилей сотрудников и посетителей торгового центра	<p>предельное максимальное количество этажей – 6 надземных этажей.</p> <p>Минимальные отступы от границ земельных участков в целях определения мест допустимого размещения зданий, строений, сооружений, за пределами которых запрещено строительство зданий, строений, сооружений – 5 м.</p> <p>В условиях реконструкции существующей застройки отступы от границ земельного участка формируются в соответствии со сложившейся линией застройки или по красной линии.</p> <p>Размеры земельных участков – не менее 500 кв. м.</p> <p>Максимальный процент застройки в границах земельного участка, включая здания, строения, сооружения, в том числе обеспечивающие функционирование объекта – 75%.</p> <p>Вспомогательные строения размещать со стороны улиц не допускается.</p> <p>Минимальный процент озеленения – 15%.</p> <p>Минимальное количество мест для стоянки автомобилей – 10 машино-мест на 100 кв. м торговой площади</p>
17.	Магазины	размещение объектов капитального строительства, предназначенных для продажи товаров, торговая площадь которых составляет до 5000 кв. м	<p>предельное максимальное количество этажей – 3 надземных этажа.</p> <p>Минимальные отступы от границ земельных участков в целях определения мест допустимого размещения зданий, строений, сооружений, за пределами которых запрещено строительство зданий, строений, сооружений – 3 м.</p> <p>В условиях реконструкции существующей застройки отступы от границ земельного участка формируются в соответствии со сложившейся линией застройки или по красной линии.</p> <p>Размеры земельных участков – не менее 200 кв. м.</p> <p>Максимальный процент застройки в границах земельного участка, включая здания, строения, сооружения, в том числе обеспечивающие функционирование объекта – 75%.</p> <p>Минимальный процент озеленения – 15%.</p> <p>Минимальное количество мест для стоянки автомобилей:</p> <ul style="list-style-type: none"> – для магазинов с торговой площадью менее 200 кв. м – 3 машино-места на 1 объект; – для объектов с торговой площадью более 200 кв. м – 10 машино-мест на 100 кв. м торговой площади
18.	Общественное питание	размещение объектов капитального строительства в целях устройства мест общественного питания (рестораны, кафе, столовые, закусочные, бары)	<p>предельное максимальное количество этажей – 6 надземных этажей.</p> <p>Минимальные отступы от границ земельных участков в целях определения мест допустимого размещения зданий, строений, сооружений, за пределами которых запрещено строительство зданий, строений, сооружений – 3 м.</p> <p>В условиях реконструкции существующей застройки отступы от границ земельного участка формируются в соответствии со сложившейся линией застройки или по красной линии.</p> <p>Размеры земельных участков – не менее 200 кв. м.</p> <p>Максимальный процент застройки в границах земельного участка, включая здания, строения, сооружения, в том числе обеспечивающие функционирование объекта – 75%.</p> <p>Минимальный процент озеленения – 15%.</p> <p>Минимальное количество мест для стоянки автомобилей – 20 машино-мест на 100 мест</p>

1	2	3	4
19.	Социальное обслуживание	размещение зданий, предназначенных для оказания гражданам социальной помощи. Содержание данного вида разрешенного использования включает в себя содержание видов разрешенного использования с кодами 3.2.1 - 3.2.4 Классификатора видов разрешенного использования земельных участков	предельное максимальное количество этажей – 6 надземных этажей. Минимальные отступы от границ земельных участков в целях определения мест допустимого размещения зданий, строений, сооружений, за пределами которых запрещено строительство зданий, строений, сооружений – 5 м. В условиях реконструкции существующей застройки отступы от границ земельного участка формируются в соответствии со сложившейся линией застройки или по красной линии. Размеры земельных участков: – для психоневрологических домов-интернатов – не менее 28000 кв. м; – для прочих объектов – не менее 1000 кв. м.
20.	Дома социального обслуживания	размещение зданий, предназначенных для размещения домов престарелых, домов ребенка, детских домов, пунктов ночлега для бездомных граждан; размещение объектов капитального строительства для временного размещения вынужденных переселенцев, лиц, признанных беженцами	Максимальный процент застройки в границах земельного участка, включая здания, строения, сооружения, в том числе обеспечивающие функционирование объекта – 75%. Минимальный процент озеленения – 15%. Минимальное количество мест для стоянки автомобилей – 15 машино-мест на 100 работающих, но не менее 2 машино-места на 1 объект
21.	Оказание социальной помощи населению	размещение зданий, предназначенных для служб психологической и бесплатной юридической помощи, социальных, пенсионных и иных служб (службы занятости населения, пункты питания малоимущих граждан), в которых осуществляется прием граждан по вопросам оказания социальной помощи и назначения социальных или пенсионных выплат, а также для размещения общественных некоммерческих организаций: некоммерческих фондов, благотворительных организаций, клубов по интересам	
22.	Оказание услуг связи	размещение зданий, предназначенных для размещения пунктов оказания услуг почтовой, телеграфной, междугородней и международной телефонной связи	

1	2	3	4
23.	Общежития	размещение зданий, предназначенных для размещения общежитий, предназначенных для проживания граждан на время их работы, службы или обучения, за исключением зданий, размещение которых предусмотрено содержанием вида разрешенного использования с кодом 4.7 Классификатора видов разрешенного использования земельных участков	предельное максимальное количество этажей – 6 надземных этажей. Минимальные отступы от границ земельных участков в целях определения мест допустимого размещения зданий, строений, сооружений, за пределами которых запрещено строительство зданий, строений, сооружений – 5 м. В условиях реконструкции существующей застройки отступы от границ земельного участка формируются в соответствии со сложившейся линией застройки или по красной линии Размеры земельных участков – не менее 1000 кв. м. Максимальный процент застройки в границах земельного участка, включая здания, строения, сооружения, в том числе обеспечивающие функционирование объекта – 75%. Минимальный процент озеленения – 15%. Минимальное количество мест для стоянки автомобилей – 1 машино-место на 200 кв. м общей площади, но не менее 1 машино-место на 5 комнат
24.	Бытовое обслуживание	размещение объектов капитального строительства, предназначенных для оказания населению или организациям бытовых услуг (мастерские мелкого ремонта, ателье, бани, парикмахерские, прачечные, химчистки, похоронные бюро)	предельное максимальное количество этажей – 6 надземных этажей. Минимальные отступы от границ земельных участков в целях определения мест допустимого размещения зданий, строений, сооружений, за пределами которых запрещено строительство зданий, строений, сооружений – 3 м. В условиях реконструкции существующей застройки отступы от границ земельного участка формируются в соответствии со сложившейся линией застройки или по красной линии. Размеры земельных участков – не менее 500 кв. м. Максимальный процент застройки в границах земельного участка, включая здания, строения, сооружения, в том числе обеспечивающие функционирование объекта – 75%. Вспомогательные строения размещать со стороны улиц не допускается. Минимальный процент озеленения – 15%. Минимальное количество мест для стоянки автомобилей – 5 машино-мест на 100 кв. м общей площади, но не менее 1 машино-место на 5
25.	Амбулаторно-поликлиническое обслуживание	размещение объектов капитального строительства, предназначенных для оказания гражданам амбулаторно-поликлинической медицинской помощи (поликлиники, фельдшерские пункты, пункты здравоохранения, центры матери и ребенка, диагностические центры, молочные кухни, станции донорства крови, клинические лаборатории)	предельное максимальное количество этажей – 6 надземных этажей. Минимальные отступы от границ земельных участков в целях определения мест допустимого размещения зданий, строений, сооружений, за пределами которых запрещено строительство зданий, строений, сооружений – 5 м. В условиях реконструкции существующей застройки отступы от границ земельного участка формируются в соответствии со сложившейся линией застройки или по красной линии. Размеры земельных участков – не менее 500 кв. м. Максимальный процент застройки в границах земельного участка, включая здания, строения, сооружения, в том числе обеспечивающие функционирование объекта – 50%. Минимальный процент озеленения – 40%. Минимальное количество мест для стоянки автомобилей – 15 машино-мест на 100 посещений, но не менее 2 машино-места на 1 объект
26.	Дошкольное, начальное и среднее общее	размещение объектов капитального строительства, предназначенных для	предельное максимальное количество этажей – 4 надземных этажа. Минимальные отступы от границ земельных участков в целях определения мест допустимого

1	2	3	4
	образование	просвещения, дошкольного, начального и среднего общего образования (детские ясли, детские сады, школы, лицеи, гимназии, художественные, музыкальные школы, образовательные кружки и иные организации, осуществляющие деятельность по воспитанию, образованию и просвещению), в том числе зданий, спортивных сооружений, предназначенных для занятия обучающихся физической культурой и спортом	размещения зданий, строений, сооружений, за пределами которых запрещено строительство зданий, строений, сооружений – 5 м. Размеры земельных участков: – дошкольные образовательные организации – не менее 1750 кв. м; – общеобразовательные организации – не менее 10000 кв. м; – организации дополнительного образования – не менее 450 кв. м. Максимальный процент застройки в границах земельного участка, включая здания, строения, сооружения, в том числе обеспечивающие функционирование объекта – 60%. Минимальный процент озеленения – 20%
27.	Среднее и высшее профессиональное образование	размещение объектов капитального строительства, предназначенных для профессионального образования и просвещения (профессиональные технические училища, колледжи, художественные, музыкальные училища, общества знаний, институты, университеты, организации по переподготовке и повышению квалификации специалистов и иные организации, осуществляющие деятельность по образованию и просвещению), в том числе зданий, спортивных сооружений, предназначенных для занятия обучающихся физической культурой и спортом	предельное максимальное количество этажей – 6 надземных этажей. Минимальные отступы от границ земельных участков в целях определения мест допустимого размещения зданий, строений, сооружений, за пределами которых запрещено строительство зданий, строений, сооружений – 5 м. В условиях реконструкции существующей застройки отступы от границ земельного участка формируются в соответствии со сложившейся линией застройки или по красной линии. Размеры земельных участков: – для объектов среднего и высшего профессионального образования – не менее 2000 кв. м; – для объектов обеспечения научной деятельности – не подлежат установлению. Максимальный процент застройки в границах земельного участка, включая здания, строения, сооружения, в том числе обеспечивающие функционирование объекта – 45%. Минимальный процент озеленения – 40%. Минимальное количество мест для стоянки автомобилей – 1 машино-место на 50 кв. м общей площади, но не менее 35 машино-мест на 100 преподавателей, сотрудников, студентов
28.	Обеспечение спортивно-зрелищных мероприятий	размещение спортивно-зрелищных зданий и сооружений, имеющих специальные места для зрителей от 500 мест (стадионов, дворцов спорта, ледовых дворцов, ипподромов)	предельное максимальное количество этажей – 6 надземных этажей. Минимальные отступы от границ земельных участков в целях определения мест допустимого размещения зданий, строений, сооружений, за пределами которых запрещено строительство зданий, строений, сооружений – 3 м. В условиях реконструкции существующей застройки отступы от границ земельного участка формируются в соответствии со сложившейся линией застройки или по красной линии.
29.	Обеспечение занятий спортом в помещениях	размещение спортивных клубов, спортивных залов, бассейнов, физкультурно-оздоровительных комплексов в зданиях и сооружениях	Размеры земельных участков – не менее 100 кв. м. Максимальный процент застройки в границах земельного участка, включая здания, строения, сооружения, в том числе обеспечивающие функционирование объекта – 70%.

1	2	3	4
30.	Спортивные базы	размещение спортивных баз и лагерей, в которых осуществляется спортивная подготовка длительно проживающих в них лиц	Минимальный процент озеленения – 20%. Минимальное количество мест для стоянки автомобилей – 30 машино-мест на 100 мест или единовременных посетителей, но не менее 1 машино-место на 100 кв. м общей площади
31.	Площадки для занятий спортом	размещение площадок для занятия спортом и физкультурой на открытом воздухе (физкультурные площадки, беговые дорожки, поля для спортивной игры)	
32.	Оборудованные площадки для занятий спортом	размещение сооружений для занятия спортом и физкультурой на открытом воздухе (теннисные корты, автодромы, мотодромы, трамплины, спортивные стрельбища)	
33.	Водный спорт	размещение спортивных сооружений для занятия водными видами спорта (причалы и сооружения, необходимые для организации водных видов спорта и хранения соответствующего инвентаря)	предельное максимальное количество этажей – 2 надземных этажа. Минимальные отступы от границ земельных участков в целях определения мест допустимого размещения зданий, строений, сооружений, за пределами которых запрещено строительство зданий, строений, сооружений, не подлежат установлению. Размеры земельных участков не подлежат установлению. Максимальный процент застройки в границах земельного участка, включая здания, строения, сооружения, в том числе обеспечивающие функционирование объекта – 80%
34.	Авиационный спорт	размещение спортивных сооружений для занятия авиационными видами спорта (ангары, взлетно-посадочные площадки и иные сооружения, необходимые для организации авиационных видов спорта и хранения соответствующего инвентаря)	предельные (минимальные и (или) максимальные) размеры земельных участков, предельные параметры разрешенного строительства, реконструкции объектов капитального строительства не подлежат установлению
35.	Причалы для маломерных судов	размещение сооружений, предназначенных для причаливания, хранения и обслуживания яхт, катеров, лодок и других маломерных судов	предельное максимальное количество этажей – 2 надземных этажа. Минимальные отступы от границ земельных участков в целях определения мест допустимого размещения зданий, строений, сооружений, за пределами которых запрещено строительство зданий, строений, сооружений, не подлежат установлению. Размеры земельных участков: – 27 кв. м на 1 место для прогулочного флота; – 75 кв. м на 1 место для спортивного флота. Максимальный процент застройки в границах земельного участка, включая здания, строения, сооружения, в том числе обеспечивающие функционирование объекта – 90%
36.	Служебные гаражи	размещение постоянных или	предельное максимальное количество этажей – 5 надземных этажей;

1	2	3	4
		временных гаражей, стоянок для хранения служебного автотранспорта, используемого в целях осуществления видов деятельности, предусмотренных видами разрешенного использования с кодами 3.0, 4.0 Классификатора видов разрешенного использования земельных участков, а также для стоянки и хранения транспортных средств общего пользования, в том числе в депо	минимальные отступы от границ земельных участков в целях определения мест допустимого размещения зданий, строений, сооружений, за пределами которых запрещено строительство зданий, строений, сооружений – 3 м. Размеры земельных участков: – не менее 40 кв. м на 1 машино-место для гаражей; – не менее 25 кв. м на 1 машино-место для открытых наземных стоянок. Максимальный процент застройки в границах земельного участка, включая здания, строения, сооружения, в том числе обеспечивающие функционирование объекта – 75%. Минимальный процент озеленения не подлежит установлению
37.	Амбулаторное ветеринарное обслуживание	размещение объектов капитального строительства, предназначенных для оказания ветеринарных услуг без содержания животных	предельное максимальное количество этажей – 3 надземных этажа. Минимальные отступы от границ земельных участков в целях определения мест допустимого размещения зданий, строений, сооружений, за пределами которых запрещено строительство зданий, строений, сооружений – 3 м. В условиях реконструкции существующей застройки отступы от границ земельного участка формируются в соответствии со сложившейся линией застройки или по красной линии. Размеры земельных участков – не менее 200 кв. м. Максимальный процент застройки в границах земельного участка, включая здания, строения, сооружения, в том числе обеспечивающие функционирование объекта – 75%. Минимальный процент озеленения – 15%. Минимальное количество мест для стоянки автомобилей – 7 машино-мест на 100 посещений, но не менее 2 машино-места на 1 объект
38.	Обеспечение обороны и безопасности	размещение объектов капитального строительства, необходимых для подготовки и поддержания в боевой готовности Вооруженных Сил Российской Федерации, других войск, воинских формирований и органов управлений ими (размещение военных организаций, внутренних войск, учреждений и других объектов, дислокация войск и сил флота), проведение воинских учений и других мероприятий, направленных на обеспечение боевой готовности воинских частей; размещение зданий военных училищ, военных институтов, военных	предельные (минимальные и (или) максимальные) размеры земельных участков, предельные параметры разрешенного строительства, реконструкции объектов капитального строительства не подлежат установлению

1	2	3	4
		университетов, военных академий; размещение объектов, обеспечивающих осуществление таможенной деятельности	
39.	Обеспечение внутреннего правопорядка	размещение объектов капитального строительства, необходимых для подготовки и поддержания в готовности органов внутренних дел, Росгвардии и спасательных служб, в которых существует военизированная служба; размещение объектов гражданской обороны, за исключением объектов гражданской обороны, являющихся частями производственных зданий	предельное максимальное количество этажей – 6 надземных этажей. Минимальные отступы от границ земельных участков в целях определения мест допустимого размещения зданий, строений, сооружений, за пределами которых запрещено строительство зданий, строений, сооружений – 5 м. В условиях реконструкции существующей застройки отступы от границ земельного участка формируются в соответствии со сложившейся линией застройки или по красной линии. Размеры земельных участков – не менее 500 кв. м. Максимальный процент застройки в границах земельного участка, включая здания, строения, сооружения, в том числе обеспечивающие функционирование объекта – 75%. Минимальный процент озеленения – 15%. Минимальное количество мест для стоянки автомобилей – 15 машино-мест на 100 работающих, но не менее 2 машино-места на 1 объект
40.	Предоставление коммунальных услуг	размещение зданий и сооружений, обеспечивающих поставку воды, тепла, электричества, газа, отвод канализационных стоков, очистку и уборку объектов недвижимости (котельных, водозаборов, очистных сооружений, насосных станций, водопроводов, линий электропередач, трансформаторных подстанций, газопроводов, линий связи, телефонных станций, канализаций, стоянок, гаражей и мастерских для обслуживания уборочной и аварийной техники, сооружений, необходимых для сбора и плавки снега)	предельное максимальное количество этажей – 2 надземных этажа. Минимальные отступы от границ земельных участков в целях определения мест допустимого размещения зданий, строений, сооружений, за пределами которых запрещено строительство зданий, строений, сооружений – 0,5 м. В условиях реконструкции существующей застройки отступы от границ земельного участка формируются в соответствии со сложившейся линией застройки или по красной линии. Размеры земельных участков для объектов, предназначенных для приема физических и юридических лиц в связи с предоставлением им коммунальных услуг – не менее 300 кв. м. Размеры земельных участков для объектов обеспечения физических и юридических лиц коммунальными услугами не подлежат установлению. Максимальный процент застройки в границах земельного участка, включая здания, строения, сооружения, в том числе обеспечивающие функционирование объекта – 90%
41.	Историко-культурная деятельность	сохранение и изучение объектов культурного наследия народов Российской Федерации (памятников истории и культуры), в том числе: объектов археологического наследия, достопримечательных мест, мест бытования исторических промыслов, производств и ремесел, исторических	предельные (минимальные и (или) максимальные) размеры земельных участков, предельные параметры разрешенного строительства, реконструкции объектов капитального строительства не подлежат установлению

1	2	3	4
		поселений, действующих военных и гражданских захоронений, объектов культурного наследия, хозяйственная деятельность, являющаяся историческим промыслом или ремеслом, а также хозяйственная деятельность, обеспечивающая познавательный туризм	
42.	Улично-дорожная сеть	размещение объектов улично-дорожной сети: автомобильных дорог, трамвайных путей и пешеходных тротуаров в границах населенных пунктов, пешеходных переходов, бульваров, площадей, проездов, велодорожек и объектов велотранспортной и инженерной инфраструктуры; размещение придорожных стоянок (парковок) транспортных средств в границах городских улиц и дорог, за исключением предусмотренных видами разрешенного использования с кодами 2.7.1, 4.9, 7.2.3 Классификатора видов разрешенного использования земельных участков, а также некапитальных сооружений, предназначенных для охраны транспортных средств	предельные (минимальные и (или) максимальные) размеры земельных участков, предельные параметры разрешенного строительства, реконструкции объектов капитального строительства не подлежат установлению
43.	Благоустройство территории	размещение декоративных, технических, планировочных, конструктивных устройств, элементов озеленения, различных видов оборудования и оформления, малых архитектурных форм, некапитальных нестационарных строений и сооружений, информационных щитов и указателей, применяемых как составные части благоустройства территории, общественных туалетов	

3.10.2. Условно разрешенные виды и параметры использования земельных участков и объектов капитального строительства

№ п/п	Виды разрешенного использования		Параметры разрешенного использования
	наименование вида использования	описание вида использования	
1	2	3	4
1.	Религиозное использование	размещение зданий и сооружений религиозного использования. Содержание данного вида разрешенного использования включает в себя содержание видов разрешенного использования с кодами 3.7.1 - 3.7.2 Классификатора видов разрешенного использования земельных участков	предельная максимальная высота здания – 30 м. Минимальные отступы от границ земельных участков в целях определения мест допустимого размещения зданий, строений, сооружений, за пределами которых запрещено строительство зданий, строений, сооружений – 3 м. В условиях реконструкции существующей застройки отступы от границ земельного участка формируются в соответствии со сложившейся линией застройки или по красной линии. Размеры земельных участков не подлежат установлению. Максимальный процент застройки в границах земельного участка, включая здания, строения, сооружения, в том числе обеспечивающие функционирование объекта – 70%.
2.	Осуществление религиозных обрядов	размещение зданий и сооружений, предназначенных для совершения религиозных обрядов и церемоний (в том числе церкви, соборы, храмы, часовни, мечети, моельные дома, синагоги)	Минимальный процент озеленения – 20%. Минимальное количество мест для стоянки автомобилей – 7 машино-мест на 100 одновременных посетителей, но не менее 1 машино-место на 1 объект
3.	Религиозное управление и образование	размещение зданий, предназначенных для постоянного местонахождения духовных лиц, паломников и послушников в связи с осуществлением ими религиозной службы, а также для осуществления благотворительной и религиозной образовательной деятельности (монастыри, скиты, дома священнослужителей, воскресные и религиозные школы, семинарии, духовные училища)	
4.	Для индивидуального жилищного строительства	размещение жилого дома (отдельно стоящего здания количеством надземных этажей не более чем три, высотой не более двадцати метров,	предельное максимальное количество этажей – 3 надземных этажа. Минимальные отступы от границ земельных участков в целях определения мест допустимого размещения зданий, строений, сооружений, за пределами которых запрещено строительство зданий, строений, сооружений – 3 м.

1	2	3	4
		<p>которое состоит из комнат и помещений вспомогательного использования, предназначенных для удовлетворения гражданами бытовых и иных нужд, связанных с их проживанием в таком здании, не предназначенного для раздела на самостоятельные объекты недвижимости);</p> <p>выращивание сельскохозяйственных культур;</p> <p>размещение индивидуальных гаражей и хозяйственных построек</p>	<p>В условиях реконструкции существующей застройки отступы от границ земельного участка формируются в соответствии со сложившейся линией застройки или по красной линии. Вспомогательные здания и хозяйственные строения, за исключением гаражей, размещать со стороны улиц не допускается.</p> <p>Размеры земельных участков:</p> <ul style="list-style-type: none"> – минимальный – 300 кв. м; – максимальный – 2000 кв. м. <p>Максимальный процент застройки в границах земельного участка, включая здания, строения, сооружения, в том числе обеспечивающие функционирование объекта – 60%.</p> <p>Минимальная площадь застройки:</p> <ul style="list-style-type: none"> – индивидуальным жилым домом высотой не выше одного наземного этажа – 29 кв. м; – индивидуальным жилым домом высотой от двух до трех наземных этажей – 23 кв. м. <p>Минимальный процент озеленения – 30%.</p> <p>Минимальное количество мест хранения автомобилей – 1 машино-место на 1 домовладение</p>
5.	Малозэтажная многоквартирная жилая застройка	<p>размещение малозэтажных многоквартирных домов (многоквартирные дома высотой до 4 этажей, включая мансардный);</p> <p>обустройство спортивных и детских площадок, площадок для отдыха;</p> <p>размещение объектов обслуживания жилой застройки во встроенных, пристроенных и встроенно-пристроенных помещениях малозэтажного многоквартирного дома, если общая площадь таких помещений в малозэтажном многоквартирном доме не составляет более 15% общей площади помещений дома</p>	<p>предельное максимальное количество этажей – 4 надземных этажа.</p> <p>Минимальные отступы от границ земельных участков в целях определения мест допустимого размещения зданий, строений, сооружений, за пределами которых запрещено строительство зданий, строений, сооружений:</p> <ul style="list-style-type: none"> – 3 м; – 0 м в случае размещения на смежном участке пристроенного здания. <p>В условиях реконструкции существующей застройки отступы от границ земельного участка формируются в соответствии со сложившейся линией застройки или по красной линии. Вспомогательные здания и хозяйственные строения, за исключением гаражей, размещать со стороны улиц не допускается.</p> <p>Размеры земельных участков – не менее 1400 кв. м.</p> <p>Максимальный процент застройки в границах земельного участка, включая здания, строения, сооружения, в том числе обеспечивающие функционирование объекта – 80%.</p> <p>Максимальный коэффициент использования земельного участка для жилищного строительства – 1,7.</p> <p>Коэффициент использования земельного участка для жилищного строительства – отношение общей площади всех жилых помещений здания к площади земельного участка. Общая площадь жилых помещений определяется в соответствии с Жилищным кодексом Российской Федерации.</p> <p>Минимальный процент озеленения – 15%.</p> <p>Минимальное количество мест для хранения автомобилей – 1 машино-место на 100 кв. м жилой площади, но не менее 0,7 машино-место на 1 квартиру.</p> <p>В случае отклонения от предельно допустимых параметров в части обеспечения местами парковки автомобилей, необходимо обоснование наличия мест хранения автомобилей, доступных для неограниченного круга лиц, в пределах пешеходной территориальной доступности – 500 м</p>

1	2	3	4
6.	Среднеэтажная жилая застройка	<p>размещение многоквартирных домов этажностью не выше восьми этажей; благоустройство и озеленение; размещение подземных гаражей и автостоянок; обустройство спортивных и детских площадок, площадок для отдыха; размещение объектов обслуживания жилой застройки во встроенных, пристроенных и встроенно-пристроенных помещениях многоквартирного дома, если общая площадь таких помещений в многоквартирном доме не составляет более 20% общей площади помещений дома</p>	<p>предельное минимальное количество этажей – 5 надземных этажей. Предельное максимальное количество этажей – 8 надземных этажей. Минимальные отступы от границ земельных участков в целях определения мест допустимого размещения зданий, строений, сооружений, за пределами которых запрещено строительство зданий, строений, сооружений:</p> <ul style="list-style-type: none"> – 3 м; – 0 м в случае размещения на смежном участке пристроенного здания; – 5 м со стороны улично-дорожной сети, за исключением проездов. <p>В условиях реконструкции существующей застройки отступы от границ земельного участка формируются в соответствии со сложившейся линией застройки или по красной линии. Размеры земельных участков – не менее 2000 кв. м. Максимальный процент застройки в границах земельного участка, включая здания, строения, сооружения, в том числе обеспечивающие функционирование объекта – 70%. Максимальный коэффициент использования земельного участка для жилищного строительства – 2. Коэффициент использования земельного участка для жилищного строительства – отношение общей площади всех жилых помещений здания к площади земельного участка. Общая площадь жилых помещений определяется в соответствии с Жилищным кодексом Российской Федерации. Минимальный процент озеленения – 20%. Минимальное количество мест для хранения автомобилей – 1 машино-место на 100 кв. м жилой площади, но не менее 0,6 машино-мест на 1 квартиру. В случае отклонения от предельно допустимых параметров в части обеспечения местами парковки автомобилей, необходимо обоснование наличия мест хранения автомобилей, доступных для неограниченного круга лиц, в пределах пешеходной территориальной доступности – 500 м</p>
7.	Многоэтажная жилая застройка (высотная застройка)	<p>размещение многоквартирных домов этажностью девять этажей и выше; благоустройство и озеленение придомовых территорий; обустройство спортивных и детских площадок, хозяйственных площадок и площадок для отдыха; размещение подземных гаражей и автостоянок, размещение объектов обслуживания жилой застройки во встроенных, пристроенных и встроенно-пристроенных помещениях многоквартирного дома в отдельных помещениях дома, если площадь таких</p>	<p>предельная максимальная высота здания – 35 м. Минимальные отступы от границ земельных участков в целях определения мест допустимого размещения зданий, строений, сооружений, за пределами которых запрещено строительство зданий, строений, сооружений:</p> <ul style="list-style-type: none"> – 3 м; – 0 м в случае размещения на смежном участке пристроенного здания; – 5 м со стороны улично-дорожной сети, за исключением проездов. <p>В условиях реконструкции существующей застройки отступы от границ земельного участка формируются в соответствии со сложившейся линией застройки или по красной линии. Размеры земельных участков – не менее 2500 кв. м. Максимальный процент застройки в границах земельного участка, включая здания, строения, сооружения, в том числе обеспечивающие функционирование объекта – 60%. Максимальный коэффициент использования земельного участка для жилищного строительства – 2,5.</p>

1	2	3	4
		помещений в многоквартирном доме не составляет более 15% от общей площади дома	Коэффициент использования земельного участка для жилищного строительства – отношение общей площади всех жилых помещений здания к площади земельного участка. Общая площадь жилых помещений определяется в соответствии с Жилищным кодексом Российской Федерации. Минимальный процент озеленения – 30%. Минимальное количество мест для хранения автомобилей – 1 машино-место на 100 кв. м общей площади, но не менее 0,5 машино-мест на 1 квартиру. В случае отклонения от предельно допустимых параметров в части обеспечения местами парковки автомобилей, необходимо обоснование наличия мест хранения автомобилей, доступных для неограниченного круга лиц, в пределах пешеходной территориальной доступности – 500 м
8.	Заправка транспортных средств	размещение автозаправочных станций; размещение магазинов сопутствующей торговли, зданий для организации общественного питания в качестве объектов дорожного сервиса.	предельное максимальное количество этажей – 3 надземных этажа; Минимальные отступы от границ земельных участков в целях определения мест допустимого размещения зданий, строений, сооружений, за пределами которых запрещено строительство зданий, строений, сооружений – 2 м. Размеры земельных участков – не менее 100 кв. м. Максимальный процент застройки в границах земельного участка, включая здания, строения, сооружения, в том числе обеспечивающие функционирование объекта – 65%.
9.	Обеспечение дорожного отдыха	размещение зданий для предоставления гостиничных услуг в качестве дорожного сервиса (мотелей), а также размещение магазинов сопутствующей торговли, зданий для организации общественного питания в качестве объектов дорожного сервиса.	Минимальный процент озеленения – 15%. Минимальное количество мест для хранения автомобилей: – для объектов питания – 10 машино-мест на 30 мест, но не менее 2 машино-мест на 1 объект; – для объектов торговли – 2 машино-места на 100 кв. м торговой площади, но не менее 2 машино-мест на 1 объект; – для объектов, предоставляющих гостиничные услуги – 1 машино-место на 200 кв. м общей площади, но не менее 1 машино-места на 3 номера;
10.	Автомобильные мойки	размещение автомобильных моек, а также размещение магазинов сопутствующей торговли	– для объектов дорожного сервиса, связанных ремонтом и обслуживанием автомобилей – 2 машино-места на 1 пост, но не менее 2 машино-мест на 1 объект

3.10.3. Вспомогательные виды и параметры разрешенного использования земельных участков и объектов капитального строительства

№ п/п	Виды разрешенного использования		Параметры разрешенного использования
	наименование вида использования	описание вида использования	
1	2	3	4
1.	Предоставление коммунальных услуг	размещение зданий и сооружений, обеспечивающих поставку воды,	предельное максимальное количество этажей – 2 надземных этажа. Минимальные отступы от границ земельных участков в целях определения мест допустимого

1	2	3	4
		тепла, электричества, газа, отвод канализационных стоков, очистку и уборку объектов недвижимости (котельных, водозаборов, очистных сооружений, насосных станций, водопроводов, линий электропередач, трансформаторных подстанций, газопроводов, линий связи, телефонных станций, канализаций, стоянок, гаражей и мастерских для обслуживания уборочной и аварийной техники, сооружений, необходимых для сбора и плавки снега)	размещения зданий, строений, сооружений, за пределами которых запрещено строительство зданий, строений, сооружений – 0,5 м. В условиях реконструкции существующей застройки отступы от границ земельного участка формируются в соответствии со сложившейся линией застройки или по красной линии. Размеры земельных участков не подлежат установлению. Максимальный процент застройки в границах земельного участка не подлежит установлению
2.	Служебные гаражи	размещение постоянных или временных гаражей, стоянок для хранения служебного автотранспорта, используемого в целях осуществления видов деятельности, предусмотренных видами разрешенного использования с кодами 3.0, 4.0 Классификатора видов разрешенного использования, а также для стоянки и хранения транспортных средств общего пользования, в том числе в депо	предельное максимальное количество этажей – 5 надземных этажей. Минимальные отступы от границ земельных участков в целях определения мест допустимого размещения зданий, строений, сооружений, за пределами которых запрещено строительство зданий, строений, сооружений – 3 м. Размеры земельных участков: – не менее 40 кв. м на 1 машино-место для гаражей; – не менее 25 кв. м на 1 машино-место для открытых наземных стоянок. Максимальный процент застройки в границах земельного участка, включая здания, строения, сооружения, в том числе обеспечивающие функционирование объекта – 75%. Минимальный процент озеленения не подлежит установлению
3.	Улично-дорожная сеть	размещение объектов улично-дорожной сети: автомобильных дорог, трамвайных путей и пешеходных тротуаров в границах населенных пунктов, пешеходных переходов, бульваров, площадей, проездов, велодорожек и объектов велотранспортной и инженерной инфраструктуры; размещение придорожных стоянок (парковок) транспортных средств в границах городских улиц и дорог, за исключением предусмотренных видами разрешенного использования с кодами 2.7.1, 4.9, 7.2.3	предельные (минимальные и (или) максимальные) размеры земельных участков, предельные параметры разрешенного строительства, реконструкции объектов капитального строительства не подлежат установлению

1	2	3	4
		Классификатора видов разрешенного использования земельных участков, а также некапитальных сооружений, предназначенных для охраны транспортных средств	
4.	Благоустройство территории	размещение декоративных, технических, планировочных, конструктивных устройств, элементов озеленения, различных видов оборудования и оформления, малых архитектурных форм, некапитальных нестационарных строений и сооружений, информационных щитов и указателей, применяемых как составные части благоустройства территории, общественных туалетов	

3.10.4. Ограничения использования земельных участков и объектов капитального строительства

№ п/п	Наименование зоны с особыми условиями использования территорий	Ограничения использования земельных участков и объектов капитального строительства
1	2	3
1.	Иная зона с особыми условиями использования территории (25:28-6.125)	постановление Правительства Российской Федерации от 05.05.2014 № 405 «Об установлении запретных и иных зон с особыми условиями использования земель для обеспечения функционирования военных объектов вооруженных сил Российской Федерации, других войск, воинских формирований и органов, выполняющих задачи в области обороны страны»

3.10.5. Расчетные показатели минимально допустимого уровня обеспеченности территории объектами коммунальной, транспортной, социальной инфраструктур и расчетные показатели максимально допустимого уровня территориальной доступности указанных объектов для населения в границах территорий, в которых предусматривается осуществление деятельности по комплексному развитию

3.10.5.1. Для объектов социальной инфраструктуры местного значения городского округа

№ п/п	Тип застройки	Вид объекта	Обеспеченность объектами		Территориальная доступность объектов
			потребность в мощности	потребность в территории для	

			объекта на 10 га территории объектов жилого назначения, мест	размещения объекта на 10 га территории объектов жилого назначения, кв. м	
1	2	3	4	5	6
1.	Индивидуальная жилая застройка с размером земельного участка до 600 кв. м	дошкольные образовательные организации	45	1696	15 минут пешеходной доступности (870 м)
		общеобразовательные организации	42	2310	15 минут пешеходной доступности (1125 м), за исключением населенных пунктов с численностью населения от 1 до 5 тыс. человек – 15 минут транспортной доступности
		организации дополнительного образования	37	551	
		плоскостные спортивные сооружения	599	778	20 минут пешеходной доступности в одну сторону (при средней скорости 4,5 км/час) (1500 м)
2.	Индивидуальная жилая застройка с размером земельного участка от 600 до 1000 кв. м	дошкольные образовательные организации	24	904	15 минут пешеходной доступности (870 м)
		общеобразовательные организации	22	1232	15 минут пешеходной доступности (1125 м), за исключением населенных пунктов с численностью населения от 1 до 5 тыс. человек – 15 минут транспортной доступности
		организации дополнительного образования	20	294	
		плоскостные спортивные сооружения	319	415	20 минут пешеходной доступности в одну сторону (при средней скорости 4,5 км/час) (1500 м)
3.	Индивидуальная жилая застройка с размером земельного участка от 1000 до 1500 кв. м	дошкольные образовательные организации	16	598	15 минут пешеходной доступности (870 м)
		общеобразовательные организации	15	814	10 минут транспортной доступности, за исключением населенных пунктов с численностью населения от 1 до 5 тыс. человек – 15 минут транспортной доступности
		организации дополнительного образования	13	194	
		плоскостные спортивные сооружения	211	274	20 минут пешеходной доступности в одну сторону (при средней скорости 4,5 км/час) (1500 м)
4.	Индивидуальная жилая застройка с размером земельного участка	дошкольные образовательные организации	11	420	15 минут пешеходной доступности (870 м)
		общеобразовательные	10	572	10 минут транспортной

1	2	3	4	5	6
	от 1500 до 2000 кв. м	организации			доступности, за исключением населенных пунктов с численностью населения от 1 до 5 тыс. человек – 15 минут транспортной доступности
		организации дополнительного образования	9	137	
		плоскостные спортивные сооружения	148	193	
5.	Малозэтажная многоквартирная жилая застройка	дошкольные образовательные организации	255	9690	10 минут пешеходной доступности (500 м)
		общеобразовательные организации	240	13200	10 минут пешеходной доступности (750 м), за исключением населенных пунктов с численностью населения от 1 до 5 тыс. человек – 15 минут транспортной доступности
		организации дополнительного образования	210	3150	
		плоскостные спортивные сооружения	3420	4446	20 минут пешеходной доступности в одну сторону (при средней скорости 4,5 км/час) (1500 м)
6.	Среднеэтажная жилая застройка	дошкольные образовательные организации	323	12274	10 минут пешеходной доступности (500 м)
		общеобразовательные организации	304	16720	10 минут пешеходной доступности (750 м), за исключением населенных пунктов с численностью населения от 1 до 5 тыс. человек – 15 минут транспортной доступности
		организации дополнительного образования	266	3990	
		плоскостные спортивные сооружения	4332	5632	20 минут пешеходной доступности в одну сторону (при средней скорости 4,5 км/час) (1500 м)
7.	Многоэтажная жилая застройка (высотная застройка)	дошкольные образовательные организации	383	14535	10 минут пешеходной доступности (500 м)
		общеобразовательные организации	360	19800	10 минут пешеходной доступности (750 м), за исключением населенных пунктов с численностью населения от 1 до 5 тыс. человек – 15 минут транспортной доступности
		организации дополнительного образования	315	4725	
		плоскостные спортивные сооружения	5130	6669	20 минут пешеходной доступности в одну сторону (при средней скорости 4,5 км/час) (1500 м)

3.10.5.2. Для объектов транспортной инфраструктуры местного значения городского округа

№ п/п	Вид объекта	Обеспеченность объектами		Территориальная доступность объектов транспортной инфраструктуры, м
		потребность в мощности	потребность в территории, для размещения объекта, кв. м	
1	2	3	4	5
1.	Автомобильные дороги местного значения в границах городского округа	– 2,6 км протяженности улично-дорожной сети на 1 кв. км территории городских населенных пунктов; – 1,5 км протяженности улично-дорожной сети на 1 кв. км территории сельских населенных пунктов	не нормируется	не нормируется
2.	Гаражи и открытые стоянки для постоянного хранения индивидуальных легковых автомобилей для малоэтажной многоквартирной жилой застройки	– не менее 90% расчетного числа индивидуальных легковых автомобилей	для гаражей на 1 машино-место: – одноэтажные – 30; – двухэтажные – 20; – трехэтажные – 14; – четырехэтажные – 12; – пятиэтажные – 10.	– не более 800; в районах реконструкции или с неблагоприятной гидрогеологической обстановкой – не более 1500
3.	Гаражи и открытые стоянки для постоянного хранения индивидуальных легковых автомобилей для среднеэтажной жилой застройки	– для территорий площадью более 15 га – не менее 10% расчетного числа индивидуальных легковых автомобилей	Для наземных стоянок на 1 машино-место – 25	– не более 500; в районах реконструкции или с неблагоприятной гидрогеологической обстановкой – не более 1500
4.	Гаражи и открытые стоянки для постоянного хранения индивидуальных легковых автомобилей для многоэтажной жилой застройки (высотной застройки)	– для территорий площадью более 15 га – не менее 20% расчетного числа индивидуальных легковых автомобилей		– не более 500; в районах реконструкции или с неблагоприятной гидрогеологической обстановкой – не более 1500

3.10.5.3. Для объектов коммунальной инфраструктуры местного значения городского округа

Расчетные показатели минимально-допустимого уровня обеспеченности территории объектами коммунальной инфраструктуры местного значения городского округа и расчетные показатели максимально допустимого уровня территориальной доступности таких объектов для населения не нормируются.

3.11. Зона делового, общественного и коммерческого назначения (ОД 2)

3.11.1. Основные виды и параметры разрешенного использования земельных участков и объектов капитального строительства

№ п/п	Виды разрешенного использования		Параметры разрешенного использования
	наименование вида использования	описание вида использования	
1	2	3	4
1.	Деловое управление	размещение объектов капитального строительства с целью: размещения объектов управленческой деятельности, не связанной с государственным или муниципальным управлением и оказанием услуг, а также с целью обеспечения совершения сделок, не требующих передачи товара в момент их совершения между организациями, в том числе биржевая деятельность (за исключением банковской и страховой деятельности)	предельное максимальное количество этажей – 30 надземных этажей. Минимальные отступы от границ земельных участков в целях определения мест допустимого размещения зданий, строений, сооружений, за пределами которых запрещено строительство зданий, строений, сооружений – 5 м. В условиях реконструкции существующей застройки отступы от границ земельного участка формируются в соответствии со сложившейся линией застройки или по красной линии. Размеры земельных участков – не менее 500 кв. м. Максимальный процент застройки в границах земельного участка, включая здания, строения, сооружения, в том числе обеспечивающие функционирование объекта – 75%. Минимальный процент озеленения – 15%. Минимальное количество мест для стоянки автомобилей – 1 машино-место на 50 кв. м общей площади, но не менее 35 машино-мест на 100 работающих
2.	Банковская и страховая деятельность	размещение объектов капитального строительства, предназначенных для размещения организаций, оказывающих банковские и страховые услуги	
3.	Общественное управление	размещение зданий, предназначенных для размещения органов и организаций общественного управления. Содержание данного вида разрешенного использования включает в себя содержание видов разрешенного использования с кодами 3.8.1 - 3.8.2 Классификатора видов разрешенного использования земельных участков	

1	2	3	4
4.	Государственное управление	размещение зданий, предназначенных для размещения государственных органов, государственного пенсионного фонда, органов местного самоуправления, судов, а также организаций, непосредственно обеспечивающих их деятельность или оказывающих государственные и (или) муниципальные услуги	
5.	Представительская деятельность	размещение зданий, предназначенных для дипломатических представительств иностранных государств и субъектов Российской Федерации, консульских учреждений в Российской Федерации	
6.	Обеспечение деятельности в области гидрометеорологии и смежных с ней областях	размещение объектов капитального строительства, предназначенных для наблюдений за физическими и химическими процессами, происходящими в окружающей среде, определения ее гидрометеорологических, агрометеорологических и гелиогеофизических характеристик, уровня загрязнения атмосферного воздуха, почв, водных объектов, в том числе по гидробиологическим показателям, и околоземного - космического пространства, зданий и сооружений, используемых в области гидрометеорологии и смежных с ней областях (доплеровские метеорологические радиолокаторы, гидрологические посты и другие)	предельные (минимальные и (или) максимальные) размеры земельных участков, предельные параметры разрешенного строительства, реконструкции объектов капитального строительства не подлежат установлению
7.	Гостиничное обслуживание	размещение гостиниц, а также иных зданий, используемых с целью извлечения предпринимательской выгоды из предоставления жилого помещения для временного	предельное максимальное количество этажей – 30 надземных этажей. Минимальные отступы от границ земельных участков в целях определения мест допустимого размещения зданий, строений, сооружений, за пределами которых запрещено строительство зданий, строений, сооружений – 5 м. В условиях реконструкции существующей застройки отступы от границ земельного участка

1	2	3	4
		проживания в них	формируются в соответствии со сложившейся линией застройки или по красной линии. Размеры земельных участков – не менее 1000 кв. м. Максимальный процент застройки в границах земельного участка, включая здания, строения, сооружения, в том числе обеспечивающие функционирование объекта – 75%. Минимальный процент озеленения – 15%. Минимальное количество мест для стоянки автомобилей – 1 машино-место на 200 кв. м общей площади, но не менее 1 машино-место на 5 номеров
8.	Культурное развитие	размещение зданий и сооружений, предназначенных для размещения объектов культуры. Содержание данного вида разрешенного использования включает в себя содержание видов разрешенного использования с кодами 3.6.1 - 3.6.3 Классификатора видов разрешенного использования земельных участков	предельное максимальное количество этажей – 9 надземных этажей. Минимальные отступы от границ земельных участков в целях определения мест допустимого размещения зданий, строений, сооружений, за пределами которых запрещено строительство зданий, строений, сооружений – 5 м. В условиях реконструкции существующей застройки отступы от границ земельного участка формируются в соответствии со сложившейся линией застройки или по красной линии. Размеры земельных участков: – для цирков, концертных залов – не менее 5000 кв. м; – для прочих объектов – не менее 500 кв. м.
9.	Объекты культурно-досуговой деятельности	размещение зданий, предназначенных для размещения музеев, выставочных залов, художественных галерей, домов культуры, библиотек, кинотеатров и кинозалов, театров, филармоний, концертных залов, планетариев	Максимальный процент застройки в границах земельного участка, включая здания, строения, сооружения, в том числе обеспечивающие функционирование объекта – 75%. Минимальный процент озеленения – 15%. Минимальное количество мест для стоянки автомобилей – 25 машино-мест на 100 мест или единовременных посетителей
10.	Цирки и зверинцы	размещение зданий и сооружений для размещения цирков, зверинцев, зоопарков, зоосадов, океанариумов и осуществления сопутствующих видов деятельности по содержанию диких животных в неволе	
11.	Развлекательные мероприятия	размещение зданий и сооружений, предназначенных для организации развлекательных мероприятий, путешествий, для размещения дискотек и танцевальных площадок, ночных клубов, аквапарков, боулинга, аттракционов и т.п., игровых автоматов (кроме игрового оборудования, используемого для проведения азартных игр), игровых площадок	

1	2	3	4
12.	Парки культуры и отдыха	размещение парков культуры и отдыха	<p>предельное максимальное количество этажей – 2 надземных этажа.</p> <p>Минимальные отступы от границ земельных участков в целях определения мест допустимого размещения зданий, строений, сооружений, за пределами которых запрещено строительство зданий, строений, сооружений – 3 м.</p> <p>Размеры земельных участков – 3 га.</p> <p>Максимальный процент застройки в границах земельного участка, включая здания, строения, сооружения, в том числе обеспечивающие функционирование объекта – 20%.</p> <p>Минимальный процент озеленения – 60%.</p> <p>Минимальное количество мест для стоянки автомобилей – 25 машино-мест на 100 мест или единовременных посетителей</p>
13.	Социальное обслуживание	<p>размещение зданий, предназначенных для оказания гражданам социальной помощи.</p> <p>Содержание данного вида разрешенного использования включает в себя содержание видов разрешенного использования с кодами 3.2.1 - 3.2.4 Классификатора видов разрешенного использования земельных участков</p>	<p>предельное максимальное количество этажей – 7 надземных этажей.</p> <p>Минимальные отступы от границ земельных участков в целях определения мест допустимого размещения зданий, строений, сооружений, за пределами которых запрещено строительство зданий, строений, сооружений – 5 м.</p> <p>В условиях реконструкции существующей застройки отступы от границ земельного участка формируются в соответствии со сложившейся линией застройки или по красной линии.</p> <p>Размеры земельных участков:</p> <ul style="list-style-type: none"> – для психоневрологических домов-интернатов – не менее 28000 кв. м; – для прочих объектов – не менее 1000 кв. м. <p>Максимальный процент застройки в границах земельного участка, включая здания, строения, сооружения, в том числе обеспечивающие функционирование объекта – 75%.</p> <p>Минимальный процент озеленения – 15%.</p> <p>Минимальное количество мест для стоянки автомобилей – 15 машино-мест на 100 работающих, но не менее 2 машино-места на 1 объект</p>
14.	Дома социального обслуживания	<p>размещение зданий, предназначенных для размещения домов престарелых, домов ребенка, детских домов, пунктов ночлега для бездомных граждан;</p> <p>размещение объектов капитального строительства для временного размещения вынужденных переселенцев, лиц, признанных беженцами</p>	
15.	Оказание социальной помощи населению	<p>размещение зданий, предназначенных для служб психологической и бесплатной юридической помощи, социальных, пенсионных и иных служб (службы занятости населения, пункты питания малоимущих граждан), в которых осуществляется прием граждан по вопросам оказания социальной помощи и назначения</p>	

1	2	3	4
		социальных или пенсионных выплат, а также для размещения общественных некоммерческих организаций: некоммерческих фондов, благотворительных организаций, клубов по интересам	
16.	Оказание услуг связи	размещение зданий, предназначенных для размещения пунктов оказания услуг почтовой, телеграфной, междугородней и международной телефонной связи	
17.	Общежития	размещение зданий, предназначенных для размещения общежитий, предназначенных для проживания граждан на время их работы, службы или обучения, за исключением зданий, размещение которых предусмотрено содержанием вида разрешенного использования с кодом 4.7 Классификатора видов разрешенного использования земельных участков	<p>предельное максимальное количество этажей – 30 надземных этажа.</p> <p>Минимальные отступы от границ земельных участков в целях определения мест допустимого размещения зданий, строений, сооружений, за пределами которых запрещено строительство зданий, строений, сооружений – 5 м.</p> <p>В условиях реконструкции существующей застройки отступы от границ земельного участка формируются в соответствии со сложившейся линией застройки или по красной линии.</p> <p>Размеры земельных участков – не менее 1000 кв. м.</p> <p>Максимальный процент застройки в границах земельного участка, включая здания, строения, сооружения, в том числе обеспечивающие функционирование объекта – 75%.</p> <p>Минимальный процент озеленения – 15%.</p> <p>Минимальное количество мест для стоянки автомобилей – 1 машино-место на 200 кв. м общей площади, но не менее 1 машино-место на 5 комнат</p>
18.	Бытовое обслуживание	размещение объектов капитального строительства, предназначенных для оказания населению или организациям бытовых услуг (мастерские мелкого ремонта, ателье, бани, парикмахерские, прачечные, химчистки, похоронные бюро)	<p>предельное максимальное количество этажей – 7 надземных этажей.</p> <p>Минимальные отступы от границ земельных участков в целях определения мест допустимого размещения зданий, строений, сооружений, за пределами которых запрещено строительство зданий, строений, сооружений – 3 м.</p> <p>В условиях реконструкции существующей застройки отступы от границ земельного участка формируются в соответствии со сложившейся линией застройки или по красной линии.</p> <p>Размеры земельных участков – не менее 500 кв. м.</p> <p>Максимальный процент застройки в границах земельного участка, включая здания, строения, сооружения, в том числе обеспечивающие функционирование объекта – 75%.</p> <p>Вспомогательные строения размещать со стороны улиц не допускается.</p> <p>Минимальный процент озеленения – 15%.</p> <p>Минимальное количество мест для стоянки автомобилей – 5 машино-мест на 100 кв. м общей площади, но не менее 1 машино-место на 5 работающих</p>
19.	Амбулаторно-поликлиническое обслуживание	размещение объектов капитального строительства, предназначенных для оказания гражданам амбулаторно-	<p>предельное максимальное количество этажей – 9 надземных этажей.</p> <p>Минимальные отступы от границ земельных участков в целях определения мест допустимого размещения зданий, строений, сооружений, за пределами которых запрещено строительство</p>

1	2	3	4
		поликлинической медицинской помощи (поликлиники, фельдшерские пункты, пункты здравоохранения, центры матери и ребенка, диагностические центры, молочные кухни, станции донорства крови, клинические лаборатории)	зданий, строений, сооружений – 5 м. В условиях реконструкции существующей застройки отступы от границ земельного участка формируются в соответствии со сложившейся линией застройки или по красной линии. Размеры земельных участков – не менее 500 кв. м; Максимальный процент застройки в границах земельного участка, включая здания, строения, сооружения, в том числе обеспечивающие функционирование объекта – 50%. Минимальный процент озеленения – 40%. Минимальное количество мест для стоянки автомобилей – 15 машино-мест на 100 посетителей, но не менее 2 машино-места на 1 объект
20.	Стационарное медицинское обслуживание	размещение объектов капитального строительства, предназначенных для оказания гражданам медицинской помощи в стационарах (больницы, родильные дома, диспансеры, научно-медицинские учреждения и прочие объекты, обеспечивающие оказание услуги по лечению в стационаре); размещение станций скорой помощи; размещение площадок санитарной авиации	предельное максимальное количество этажей – 9 надземных этажей. Минимальные отступы от границ земельных участков в целях определения мест допустимого размещения зданий, строений, сооружений, за пределами которых запрещено строительство зданий, строений, сооружений – 5 м. В условиях реконструкции существующей застройки отступы от границ земельного участка формируются в соответствии со сложившейся линией застройки или по красной линии. Размеры земельных участков – не менее 2000 кв. м. Максимальный процент застройки в границах земельного участка, включая здания, строения, сооружения, в том числе обеспечивающие функционирование объекта – 50%. Минимальный процент озеленения – 40%. Минимальное количество мест для стоянки автомобилей – 15 машино-мест на 100 коек
21.	Амбулаторное ветеринарное обслуживание	размещение объектов капитального строительства, предназначенных для оказания ветеринарных услуг без содержания животных	предельное максимальное количество этажей – 5 надземных этажей. Минимальные отступы от границ земельных участков в целях определения мест допустимого размещения зданий, строений, сооружений, за пределами которых запрещено строительство зданий, строений, сооружений – 3 м. В условиях реконструкции существующей застройки отступы от границ земельного участка формируются в соответствии со сложившейся линией застройки или по красной линии. Размеры земельных участков – не менее 200 кв. м. Максимальный процент застройки в границах земельного участка, включая здания, строения, сооружения, в том числе обеспечивающие функционирование объекта – 75%. Минимальный процент озеленения – 15%. Минимальное количество мест для стоянки автомобилей – 7 машино-мест на 100 посетителей, но не менее 2 машино-места на 1 объект
22.	Приюты для животных	размещение объектов капитального строительства, предназначенных для оказания ветеринарных услуг в стационаре; размещение объектов капитального	предельное максимальное количество этажей – 3 надземных этажа. Минимальные отступы от границ земельных участков в целях определения мест допустимого размещения зданий, строений, сооружений, за пределами которых запрещено строительство зданий, строений, сооружений – 3 м. В условиях реконструкции существующей застройки отступы от границ земельного участка

1	2	3	4
		строительства, предназначенных для содержания, разведения животных, не являющихся сельскохозяйственными, под надзором человека, оказания услуг по содержанию и лечению бездомных животных; размещение объектов капитального строительства, предназначенных для организации гостиниц для животных	формируются в соответствии со сложившейся линией застройки или по красной линии. Размеры земельных участков – не менее 500 кв. м. Минимальный процент озеленения – 15%. Минимальное количество мест для стоянки автомобилей – 15 машино-мест на 100 работающих, но не менее 2 машино-места на 1 объект
23.	Объекты торговли (торговые центры, торгово-развлекательные центры (комплексы))	размещение объектов капитального строительства, общей площадью свыше 5000 кв. м с целью размещения одной или нескольких организаций, осуществляющих продажу товаров, и (или) оказание услуг в соответствии с содержанием видов разрешенного использования с кодами 4.5, 4.6, 4.8 – 4.8.2 Классификатора видов разрешенного использования земельных участков; размещение гаражей и (или) стоянок для автомобилей сотрудников и посетителей торгового центра	предельное максимальное количество этажей – 7 надземных этажей. Минимальные отступы от границ земельных участков в целях определения мест допустимого размещения зданий, строений, сооружений, за пределами которых запрещено строительство зданий, строений, сооружений – 5 м. В условиях реконструкции существующей застройки отступы от границ земельного участка формируются в соответствии со сложившейся линией застройки или по красной линии. Размеры земельных участков – не менее 500 кв. м. Максимальный процент застройки в границах земельного участка, включая здания, строения, сооружения, в том числе обеспечивающие функционирование объекта – 75%. Вспомогательные строения размещать со стороны улиц не допускается. Минимальный процент озеленения – 15%. Минимальное количество мест для стоянки автомобилей – 10 машино-мест на 100 кв. м торговой площади
24.	Рынки	размещение объектов капитального строительства, сооружений, предназначенных для организации постоянной или временной торговли (ярмарка, рынок, базар), с учетом того, что каждое из торговых мест не располагает торговой площадью более 200 кв. м; размещение гаражей и (или) стоянок для автомобилей сотрудников и посетителей рынка	предельное максимальное количество этажей – 2 надземных этажа. Минимальные отступы от границ земельных участков в целях определения мест допустимого размещения зданий, строений, сооружений, за пределами которых запрещено строительство зданий, строений, сооружений – 5 м. В условиях реконструкции существующей застройки отступы от границ земельного участка формируются в соответствии со сложившейся линией застройки или по красной линии. Размеры земельных участков – не менее 1000 кв. м. Максимальный процент застройки в границах земельного участка, включая здания, строения, сооружения, в том числе обеспечивающие функционирование объекта – 75%. Вспомогательные и хозяйственные строения размещать со стороны улиц не допускается. Минимальный процент озеленения – 15%. Минимальное количество мест для стоянки автомобилей – 10 машино-мест на 100 кв. м торговой площади
25.	Магазины	размещение объектов капитального строительства, предназначенных для продажи товаров, торговая площадь	предельное максимальное количество этажей – 5 надземных этажей. Минимальные отступы от границ земельных участков в целях определения мест допустимого размещения зданий, строений, сооружений, за пределами которых запрещено строительство

1	2	3	4
		которых составляет до 5000 кв. м	зданий, строений, сооружений – 3 м. В условиях реконструкции существующей застройки отступы от границ земельного участка формируются в соответствии со сложившейся линией застройки или по красной линии. Размеры земельных участков – не менее 200 кв. м. Максимальный процент застройки в границах земельного участка, включая здания, строения, сооружения, в том числе обеспечивающие функционирование объекта – 75%. Минимальный процент озеленения – 15%. Минимальное количество мест для стоянки автомобилей: – для магазинов с торговой площадью менее 200 кв. м – 3 машино-места на 1 объект; – для объектов с торговой площадью более 200 кв. м – 10 машино-мест на 100 кв. м торговой площади
26.	Общественное питание	размещение объектов капитального строительства в целях устройства мест общественного питания (рестораны, кафе, столовые, закусочные, бары)	предельное максимальное количество этажей – 7 надземных этажей. Минимальные отступы от границ земельных участков в целях определения мест допустимого размещения зданий, строений, сооружений, за пределами которых запрещено строительство зданий, строений, сооружений – 3 м. В условиях реконструкции существующей застройки отступы от границ земельного участка формируются в соответствии со сложившейся линией застройки или по красной линии. Размеры земельных участков – не менее 200 кв. м. Максимальный процент застройки в границах земельного участка, включая здания, строения, сооружения, в том числе обеспечивающие функционирование объекта – 75%. Минимальный процент озеленения – 15%. Минимальное количество мест для стоянки автомобилей – 20 машино-мест на 100 мест
27.	Спорт	размещение зданий и сооружений для занятия спортом. Содержание данного вида разрешенного использования включает в себя содержание видов разрешенного использования с кодами 5.1.1 - 5.1.7 Классификатора видов разрешенного использования земельных участков	предельное максимальное количество этажей – 5 надземных этажей. Минимальные отступы от границ земельных участков в целях определения мест допустимого размещения зданий, строений, сооружений, за пределами которых запрещено строительство зданий, строений, сооружений – 3 м. В условиях реконструкции существующей застройки отступы от границ земельного участка формируются в соответствии со сложившейся линией застройки или по красной линии. Размеры земельных участков – не менее 100 кв. м. Максимальный процент застройки в границах земельного участка, включая здания, строения, сооружения, в том числе обеспечивающие функционирование объекта – 70%. Минимальный процент озеленения – 20%. Минимальное количество мест для стоянки автомобилей – 30 машино-мест на 100 мест или единовременных посетителей, но не менее 1 машино-место на 100 кв. м общей площади
28.	Обеспечение спортивно-зрелищных мероприятий	размещение спортивно-зрелищных зданий и сооружений, имеющих специальные места для зрителей от 500 мест (стадионов, дворцов спорта, ледовых дворцов, ипподромов)	
29.	Обеспечение занятий спортом в помещениях	размещение спортивных клубов, спортивных залов, бассейнов, физкультурно-оздоровительных комплексов в зданиях и сооружениях	

1	2	3	4
30.	Площадки для занятий спортом	размещение площадок для занятия спортом и физкультурой на открытом воздухе (физкультурные площадки, беговые дорожки, поля для спортивной игры)	
31.	Оборудованные площадки для занятий спортом	размещение сооружений для занятия спортом и физкультурой на открытом воздухе (теннисные корты, автодромы, мотодромы, трамплины, спортивные стрельбища)	
32.	Водный спорт	размещение спортивных сооружений для занятия водными видами спорта (причалы и сооружения, необходимые для организации водных видов спорта и хранения соответствующего инвентаря)	
33.	Авиационный спорт	размещение спортивных сооружений для занятия авиационными видами спорта (ангары, взлетно-посадочные площадки и иные сооружения, необходимые для организации авиационных видов спорта и хранения соответствующего инвентаря)	
34.	Спортивные базы	размещение спортивных баз и лагерей, в которых осуществляется спортивная подготовка длительно проживающих в них лиц	
35.	Хранение автотранспорта	размещение отдельно стоящих и пристроенных гаражей, в том числе подземных, предназначенных для хранения автотранспорта, в том числе с разделением на машино-места, за исключением гаражей, размещение которых предусмотрено содержанием вида разрешенного использования с кодом 4.9 Классификатора видов разрешенного использования земельных участков	<p>предельное максимальное количество этажей – 7 надземных этажей.</p> <p>Минимальные отступы от границ земельных участков в целях определения мест допустимого размещения зданий, строений, сооружений, за пределами которых запрещено строительство зданий, строений, сооружений:</p> <ul style="list-style-type: none"> – для многоярусных объектов – 3 м; – для отдельно стоящих гаражей – 1,5 м; – в случае размещения на смежном участке пристроенного здания – 0 м. <p>В условиях реконструкции существующей застройки отступы от границ земельного участка формируются в соответствии со сложившейся линией застройки или по красной линии.</p> <p>Размеры земельных участков – не менее 40 кв. м на 1 машино-место для гаражей.</p> <p>Максимальный процент застройки в границах земельного участка, включая здания, строения,</p>

1	2	3	4
			сооружения, в том числе обеспечивающие функционирование объекта – 75%
36.	Служебные гаражи	размещение постоянных или временных гаражей, стоянок для хранения служебного автотранспорта, используемого в целях осуществления видов деятельности, предусмотренных видами разрешенного использования с кодами 3.0, 4.0 Классификатора видов разрешенного использования земельных участков, а также для стоянки и хранения транспортных средств общего пользования, в том числе в депо	<p>предельное максимальное количество этажей – 7 надземных этажей.</p> <p>Минимальные отступы от границ земельных участков в целях определения мест допустимого размещения зданий, строений, сооружений, за пределами которых запрещено строительство зданий, строений, сооружений:</p> <ul style="list-style-type: none"> – для постоянных или временных гаражей с несколькими стояночными местами, стоянок (парковок), гаражей – 1,5 м; – для многоярусных объектов – 3 м. <p>В условиях реконструкции существующей застройки отступы от границ земельного участка формируются в соответствии со сложившейся линией застройки или по красной линии.</p> <p>Размеры земельных участков для гаража с одним стояночным местом:</p> <ul style="list-style-type: none"> – минимальный – 25 кв. м; – максимальный – 40 кв. м. <p>Максимальный процент застройки в границах земельного участка, включая здания, строения, сооружения, в том числе обеспечивающие функционирование объекта – 75%</p>
37.	Объекты дорожного сервиса	размещение зданий и сооружений дорожного сервиса; содержание данного вида разрешенного использования включает в себя содержание видов разрешенного использования с кодами 4.9.1.1 - 4.9.1.4 Классификатора видов разрешенного использования земельных участков	<p>предельное максимальное количество этажей – 3 надземных этажа.</p> <p>Минимальные отступы от границ земельных участков в целях определения мест допустимого размещения зданий, строений, сооружений, за пределами которых запрещено строительство зданий, строений, сооружений – 2 м.</p> <p>В условиях реконструкции существующей застройки отступы от границ земельного участка формируются в соответствии со сложившейся линией застройки или по красной линии.</p> <p>Размеры земельных участков – не менее 100 кв. м.</p> <p>Максимальный процент застройки в границах земельного участка, включая здания, строения, сооружения, в том числе обеспечивающие функционирование объекта – 65%.</p>
38.	Заправка транспортных средств	размещение автозаправочных станций; размещение магазинов сопутствующей торговли, зданий для организации общественного питания в качестве объектов дорожного сервиса	<p>Минимальный процент озеленения – 15%.</p> <p>Минимальное количество парковочных мест:</p> <ul style="list-style-type: none"> – для объектов питания – 10 машино-мест на 30 мест, но не менее 2 машино-мест на 1 объект; – для объектов торговли – 2 машино-места на 100 кв. м торговой площади, но не менее 2 машино-мест на 1 объект; – для объектов, предоставляющих гостиничные услуги – 1 машино-место на 200 кв. м общей площади, но не менее 1 машино-места на 3 номера; – для объектов дорожного сервиса, связанных ремонтом и обслуживанием автомобилей – 2 машино-места на 1 пост, но не менее 2 машино-мест на 1 объект
39.	Обеспечение дорожного отдыха	размещение зданий для предоставления гостиничных услуг в качестве дорожного сервиса (мотелей), а также размещение магазинов сопутствующей торговли, зданий для организации общественного питания в качестве объектов дорожного сервиса	
40.	Автомобильные мойки	размещение автомобильных моек, а	

1	2	3	4
		также размещение магазинов сопутствующей торговли	
41.	Ремонт автомобилей	размещение мастерских, предназначенных для ремонта и обслуживания автомобилей, и прочих объектов дорожного сервиса, а также размещение магазинов сопутствующей торговли	
42.	Выставочно-ярмарочная деятельность	размещение объектов капитального строительства, сооружений, предназначенных для осуществления выставочно-ярмарочной и конгрессной деятельности, включая деятельность, необходимую для обслуживания указанных мероприятий (застройка экспозиционной площади, организация питания участников мероприятий)	<p>предельное максимальное количество этажей – 10 надземных этажей.</p> <p>Минимальные отступы от границ земельных участков в целях определения мест допустимого размещения зданий, строений, сооружений, за пределами которых запрещено строительство зданий, строений, сооружений – 5 м.</p> <p>В условиях реконструкции существующей застройки отступы от границ земельного участка формируются в соответствии со сложившейся линией застройки или по красной линии.</p> <p>Размеры земельных участков – не менее 1000 кв. м.</p> <p>Максимальный процент застройки в границах земельного участка, включая здания, строения, сооружения, в том числе обеспечивающие функционирование объекта – 75%.</p> <p>Вспомогательные строения размещать со стороны улиц не допускается.</p> <p>Минимальный процент озеленения – 15%.</p> <p>Минимальное количество мест для стоянки автомобилей – 10 машино-мест на 100 полезной площади</p>
43.	Причалы для маломерных судов	размещение сооружений, предназначенных для причаливания, хранения и обслуживания яхт, катеров, лодок и других маломерных судов	<p>предельное максимальное количество этажей – 2 надземных этажа.</p> <p>Минимальные отступы от границ земельных участков в целях определения мест допустимого размещения зданий, строений, сооружений, за пределами которых запрещено строительство зданий, строений, сооружений, не подлежат установлению.</p> <p>Размеры земельных участков:</p> <ul style="list-style-type: none"> – 27 кв. м на 1 место для прогулочного флота; – 75 кв. м на 1 место для спортивного флота. <p>Максимальный процент застройки в границах земельного участка, включая здания, строения, сооружения, в том числе обеспечивающие функционирование объекта – 90%</p>
44.	Склад	размещение сооружений, имеющих назначение по временному хранению, распределению и перевалке грузов (за исключением хранения стратегических запасов), не являющихся частями производственных комплексов, на которых был создан груз: промышленные базы, склады,	<p>предельное максимальное количество этажей – 3 надземных этажа.</p> <p>Минимальные отступы от границ земельных участков в целях определения мест допустимого размещения зданий, строений, сооружений, за пределами которых запрещено строительство зданий, строений, сооружений – 3 м.</p> <p>В условиях реконструкции существующей застройки отступы от границ земельного участка формируются в соответствии со сложившейся линией застройки или по красной линии.</p> <p>Размеры земельных участков – не менее 500 кв. м.</p> <p>Максимальный процент застройки в границах земельного участка, включая здания, строения, сооружения, в том числе обеспечивающие функционирование объекта – 80%.</p>

1	2	3	4
		погрузочные терминалы и доки, нефтехранилища и нефтеналивные станции, газовые хранилища и обслуживающие их газоконденсатные и газоперекачивающие станции, элеваторы и продовольственные склады, за исключением железнодорожных перевалочных складов	Минимальный процент озеленения – 10%. Минимальное количество мест для стоянки автомобилей – 1 машино-место на 6 работающих в смену, но не менее 1 машино-мест на 1500 кв. м полезной площади (закрытой или открытой)
45.	Водный транспорт	размещение искусственно созданных для судоходства внутренних водных путей, размещение объектов капитального строительства внутренних водных путей, размещение объектов капитального строительства морских портов, размещение объектов капитального строительства, в том числе морских и речных портов, причалов, пристаней, гидротехнических сооружений, навигационного оборудования и других объектов, необходимых для обеспечения судоходства и водных перевозок, заправки водного транспорта	предельные (минимальные и (или) максимальные) размеры земельных участков, предельные параметры разрешенного строительства, реконструкции объектов капитального строительства не подлежат установлению
46.	Обеспечение обороны и безопасности	размещение объектов капитального строительства, необходимых для подготовки и поддержания в боевой готовности Вооруженных Сил Российской Федерации, других войск, воинских формирований и органов управлений ими (размещение военных организаций, внутренних войск, учреждений и других объектов, дислокация войск и сил флота), проведение воинских учений и других мероприятий, направленных на обеспечение боевой готовности воинских частей;	предельные (минимальные и (или) максимальные) размеры земельных участков, предельные параметры разрешенного строительства, реконструкции объектов капитального строительства не подлежат установлению

1	2	3	4
		размещение зданий военных училищ, военных институтов, военных университетов, военных академий; размещение объектов, обеспечивающих осуществление таможенной деятельности	
47.	Обеспечение внутреннего правопорядка	размещение объектов капитального строительства, необходимых для подготовки и поддержания в готовности органов внутренних дел, Росгвардии и спасательных служб, в которых существует военизированная служба; размещение объектов гражданской обороны, за исключением объектов гражданской обороны, являющихся частями производственных зданий	предельное максимальное количество этажей – 10 надземных этажей. Минимальные отступы от границ земельных участков в целях определения мест допустимого размещения зданий, строений, сооружений, за пределами которых запрещено строительство зданий, строений, сооружений – 5 м. В условиях реконструкции существующей застройки отступы от границ земельного участка формируются в соответствии со сложившейся линией застройки или по красной линии. Размеры земельных участков – не менее 500 кв. м. Максимальный процент застройки в границах земельного участка, включая здания, строения, сооружения, в том числе обеспечивающие функционирование объекта – 75%. Минимальный процент озеленения – 15%. Минимальное количество мест для стоянки автомобилей – 15 машино-мест на 100 работающих, но не менее 2 машино-места на 1 объект
48.	Предоставление коммунальных услуг	размещение зданий и сооружений, обеспечивающих поставку воды, тепла, электричества, газа, отвод канализационных стоков, очистку и уборку объектов недвижимости (котельных, водозаборов, очистных сооружений, насосных станций, водопроводов, линий электропередач, трансформаторных подстанций, газопроводов, линий связи, телефонных станций, канализаций, стоянок, гаражей и мастерских для обслуживания уборочной и аварийной техники, сооружений, необходимых для сбора и плавки снега)	предельное максимальное количество этажей – 2 надземных этажа. Минимальные отступы от границ земельных участков в целях определения мест допустимого размещения зданий, строений, сооружений, за пределами которых запрещено строительство зданий, строений, сооружений – 0,5 м. В условиях реконструкции существующей застройки отступы от границ земельного участка формируются в соответствии со сложившейся линией застройки или по красной линии. Размеры земельных участков для объектов, предназначенных для приема физических и юридических лиц в связи с предоставлением им коммунальных услуг – не менее 300 кв. м. Размеры земельных участков для объектов обеспечения физических и юридических лиц коммунальными услугами не подлежат установлению. Максимальный процент застройки в границах земельного участка, включая здания, строения, сооружения, в том числе обеспечивающие функционирование объекта – 90%
49.	Административные здания организаций, обеспечивающих предоставление коммунальных услуг	размещение зданий, предназначенных для приема физических и юридических лиц в связи с предоставлением им коммунальных услуг	

1	2	3	4
50.	Историко-культурная деятельность	сохранение и изучение объектов культурного наследия народов Российской Федерации (памятников истории и культуры), в том числе: объектов археологического наследия, достопримечательных мест, мест бытования исторических промыслов, производств и ремесел, исторических поселений, недействующих военных и гражданских захоронений, объектов культурного наследия, хозяйственная деятельность, являющаяся историческим промыслом или ремеслом, а также хозяйственная деятельность, обеспечивающая познавательный туризм	предельные (минимальные и (или) максимальные) размеры земельных участков, предельные параметры разрешенного строительства, реконструкции объектов капитального строительства не подлежат установлению
51.	Улично-дорожная сеть	размещение объектов улично-дорожной сети: автомобильных дорог, трамвайных путей и пешеходных тротуаров в границах населенных пунктов, пешеходных переходов, бульваров, площадей, проездов, велодорожек и объектов велотранспортной и инженерной инфраструктуры; размещение придорожных стоянок (парковок) транспортных средств в границах городских улиц и дорог, за исключением предусмотренных видами разрешенного использования с кодами 2.7.1, 4.9, 7.2.3 Классификатора видов разрешенного использования земельных участков, а также некапитальных сооружений, предназначенных для охраны транспортных средств	предельные (минимальные и (или) максимальные) размеры земельных участков, предельные параметры разрешенного строительства, реконструкции объектов капитального строительства не подлежат установлению
52.	Благоустройство территории	размещение декоративных, технических, планировочных, конструктивных устройств, элементов	

1	2	3	4
		озеленения, различных видов оборудования и оформления, малых архитектурных форм, некапитальных нестационарных строений и сооружений, информационных щитов и указателей, применяемых как составные части благоустройства территории, общественных туалетов	

3.11.2. Условно разрешенные виды и параметры использования земельных участков и объектов капитального строительства

№ п/п	Виды разрешенного использования		Параметры разрешенного использования
	наименование вида использования	описание вида использования	
1	2	3	4
1.	Производственная деятельность	размещение объектов капитального строительства в целях добычи полезных ископаемых, их переработки, изготовления вещей промышленным способом	<p>предельное максимальное количество этажей – 5 надземных этажей.</p> <p>Минимальные отступы от границ земельных участков в целях определения мест допустимого размещения зданий, строений, сооружений, за пределами которых запрещено строительство зданий, строений, сооружений – 3 м.</p> <p>В условиях реконструкции существующей застройки отступы от границ земельного участка формируются в соответствии со сложившейся линией застройки или по красной линии.</p> <p>Размеры земельных участков не подлежат установлению.</p> <p>Максимальный процент застройки в границах земельного участка, включая здания, строения, сооружения, в том числе обеспечивающие функционирование объекта:</p> <ul style="list-style-type: none"> – для объектов I – II класса опасности – 70%; – для объектов III класса опасности – 75%; – для объектов IV, V класса опасности – 80%. <p>Минимальный процент озеленения:</p> <ul style="list-style-type: none"> – для объектов I – II класса опасности – 20%; – для объектов III класса опасности – 15%; – для объектов IV, V класса опасности – 10%. <p>Минимальное количество мест для стоянки автомобилей – 25 машино-место на 100 работающих в двух смежных сменах</p>
2.	Дошкольное, начальное и среднее общее	размещение объектов капитального строительства, предназначенных для	<p>предельное максимальное количество этажей – 4 надземных этажа.</p> <p>Минимальные отступы от границ земельных участков в целях определения мест допустимого</p>

1	2	3	4
	образование	просвещения, дошкольного, начального и среднего общего образования (детские ясли, детские сады, школы, лицеи, гимназии, художественные, музыкальные школы, образовательные кружки и иные организации, осуществляющие деятельность по воспитанию, образованию и просвещению), в том числе зданий, спортивных сооружений, предназначенных для занятия обучающихся физической культурой и спортом	размещения зданий, строений, сооружений, за пределами которых запрещено строительство зданий, строений, сооружений – 5 м. Размеры земельных участков: дошкольные образовательные организации – не менее 1750 кв. м; общеобразовательные организации – не менее 10000 кв. м; организации дополнительного образования – не менее 450 кв. м; спортивные сооружения – не менее 100 кв. м. Максимальный процент застройки в границах земельного участка, включая здания, строения, сооружения, в том числе обеспечивающие функционирование объекта – 60%. Минимальный процент озеленения – 20%

3.11.3. Вспомогательные виды и параметры разрешенного использования земельных участков и объектов капитального строительства

№ п/п	Виды разрешенного использования		Параметры разрешенного использования
	наименование вида использования	описание вида использования	
1	2	3	4
1.	Предоставление коммунальных услуг	размещение зданий и сооружений, обеспечивающих поставку воды, тепла, электричества, газа, отвод канализационных стоков, очистку и уборку объектов недвижимости (котельных, водозаборов, очистных сооружений, насосных станций, водопроводов, линий электропередач, трансформаторных подстанций, газопроводов, линий связи, телефонных станций, канализаций, стоянок, гаражей и мастерских для обслуживания уборочной и аварийной техники, сооружений, необходимых для сбора и плавки снега)	предельное максимальное количество этажей – 2 надземных этажа. Минимальные отступы от границ земельных участков в целях определения мест допустимого размещения зданий, строений, сооружений, за пределами которых запрещено строительство зданий, строений, сооружений – 0,5 м. В условиях реконструкции существующей застройки отступы от границ земельного участка формируются в соответствии со сложившейся линией застройки или по красной линии. Размеры земельных участков не подлежат установлению. Максимальный процент застройки в границах земельного участка не подлежит установлению
2.	Служебные гаражи	размещение постоянных или	предельное максимальное количество этажей – 5 надземных этажей.

1	2	3	4
		временных гаражей, стоянок для хранения служебного автотранспорта, используемого в целях осуществления видов деятельности, предусмотренных видами разрешенного использования с кодами 3.0, 4.0 Классификатора видов разрешенного использования земельных участков, а также для стоянки и хранения транспортных средств общего пользования, в том числе в депо	Минимальные отступы от границ земельных участков в целях определения мест допустимого размещения зданий, строений, сооружений, за пределами которых запрещено строительство зданий, строений, сооружений: — для постоянных или временных гаражей с несколькими стояночными местами, стоянок (парковок), гаражей – 1,5 м; — для многоярусных объектов – 3 м. В условиях реконструкции существующей застройки отступы от границ земельного участка формируются в соответствии со сложившейся линией застройки или по красной линии. Размеры земельных участков не подлежат установлению. Максимальный процент застройки в границах земельного участка не подлежит установлению
3.	Улично-дорожная сеть	размещение объектов улично-дорожной сети: автомобильных дорог, трамвайных путей и пешеходных тротуаров в границах населенных пунктов, пешеходных переходов, бульваров, площадей, проездов, велодорожек и объектов велотранспортной и инженерной инфраструктуры; размещение придорожных стоянок (парковок) транспортных средств в границах городских улиц и дорог, за исключением предусмотренных видами разрешенного использования с кодами 2.7.1, 4.9, 7.2.3 Классификатора видов разрешенного использования земельных участков, а также некапитальных сооружений, предназначенных для охраны транспортных средств	предельные (минимальные и (или) максимальные) размеры земельных участков, предельные параметры разрешенного строительства, реконструкции объектов капитального строительства не подлежат установлению
4.	Благоустройство территории	размещение декоративных, технических, планировочных, конструктивных устройств, элементов озеленения, различных видов оборудования и оформления, малых архитектурных форм, некапитальных нестационарных строений и сооружений, информационных щитов	

1	2	3	4
		и указателей, применяемых как составные части благоустройства территории, общественных туалетов	

3.11.4. Ограничения использования земельных участков и объектов капитального строительства

№ п/п	Наименование зоны с особыми условиями использования территорий	Ограничения использования земельных участков и объектов капитального строительства
1	2	3
1.	Охранная зона инженерных коммуникаций (25:28-6.199, 25:28-6.157, 25:28-6.45, 25:28-6.135, 25:28-6.83, 25:28-6.38, 25:28-6.49, 25:28-6.195, 25:28-6.164, 25:28-6.123, 25:28-6.132, 25:28-6.114 25:28-6.738, 25:28-6.57, 25:28-6.220, 25:28-6.27, 25:28-6.4, 25:28-6.39, 25:28-6.223, 25:28-6.158, 25:28-6.66, 25:28-6.183, 25:28-6.63, 25:28-6.82, 25:28-6.196, 25:28-6.760, 25:28-6.393, 25:28-6.222, 25:28-6.20, 25:28-6.52, 25:28-6.191, 25:28-6.56, 25:28-6.26, 25:28-6.439, 25:28-6.44, 25:28-6.478, 25:28-6.170, 25:28-6.687, 25:28-6.759, 25:28-6.14, 25:28-6.737, 25:28-6.480, 25:28-6.224, 25:28-6.92, 25:28-6.325, 25:28-6.399, 25:28-6.11, 25:28-6.209, 25:28-6.78, 25:28-6.683, 25:28-6.684, 25:28-6.685, 25:28-6.15, 25:28-6.316, 25:28-6.41)	в соответствии со сведениями Единого государственного реестра недвижимости
2.	Иная зона с особыми условиями использования территории (25:28-6.125)	постановление Правительства Российской Федерации от 05.05.2014 № 405 «Об установлении запретных и иных зон с особыми условиями использования земель для обеспечения функционирования военных объектов вооруженных сил Российской Федерации, других войск, воинских формирований и органов, выполняющих задачи в области обороны страны»
3.	Охранная зона (25:28-6.476, 25:28-6.252, 25:28-6.250)	Федеральный закон от 25.06.2002 № 73-ФЗ «Об объектах культурного наследия (памятниках истории и культуры) народов Российской Федерации»
4.	Зона охраняемого природного ландшафта (25:28-6.360)	Федеральный закон от 25.06.2002 № 73-ФЗ «Об объектах культурного наследия (памятниках истории и культуры) народов Российской Федерации»
5.	Прибрежная защитная полоса (25:28-6.190, 25:28-6.97)	Водный кодекс Российской Федерации
6.	Охранная зона стационарного пункта наблюдений за состоянием окружающей	постановление Правительства Российской Федерации от 27.08.1999 № 972 «Об утверждении Положения о создании охранных зон стационарных пунктов наблюдений за состоянием окружающей природной среды, ее

1	2	3
	природной среды (25:28-6.215, 25:28-6.145, 25:28-6.91)	загрязнением»
7.	Зона регулирования застройки и хозяйственной деятельности (25:28-6.368, 25:28-6.253, 25:28-6.268, 25:28-6.376)	Федеральный закон от 25.06.2002 № 73-ФЗ «Об объектах культурного наследия (памятниках истории и культуры) народов Российской Федерации»
8.	Водоохранная зона (25:28-6.134)	Водный кодекс Российской Федерации
9.	Охранная зона линий и сооружений связи и линий и сооружений радиофикации (25:28-6.398, 25:28-6.336)	постановление Правительства Российской Федерации от 09.06.1995 № 578 «Об утверждении Правил охраны линий и сооружений связи Российской Федерации»
10.	Зоны с особыми условиями использования территории (25:28-6.772, 25:28-6.770, 25:28-6.774, 25:28-6.769, 25:28-6.773, 25:28-6.775, 25:28-6.771)	Водный кодекс Российской Федерации
11.	Охранная зона особо охраняемого природного объекта (25:28-6.5)	решение Приморского краевого совета народных депутатов от 29.11.1974 № 991 «О признании водных объектов Приморского края памятниками природы»
12.	Зона охраны объекта культурного наследия (25:28-6.442, 25:28-6.3, 25:28-6.176, 25:28-6.30, 25:28-6.188, 25:28-6.75, 25:28-6.74, 25:28-6.149, 25:28-6.99, 25:28-6.472, 25:28-6.310)	Федеральный закон от 25.06.2002 № 73-ФЗ «Об объектах культурного наследия (памятниках истории и культуры) народов Российской Федерации»
13.	Зеленая зона (25:28-6.343)	Федеральный закон от 25.06.2002 № 73-ФЗ «Об объектах культурного наследия (памятниках истории и культуры) народов Российской Федерации»
14.	Санитарно-защитная зона предприятий, сооружений и иных объектов (25:28-6.257, 25:28-6.258),	постановление Правительства Российской Федерации от 03.03.2018 № 222 «Об утверждении Правил установления санитарно-защитных зон и использования земельных участков, расположенных в границах санитарно-защитных зон»

3.11.5. Расчетные показатели минимально допустимого уровня обеспеченности территории объектами коммунальной, транспортной, социальной инфраструктур и расчетные показатели максимально допустимого уровня территориальной доступности указанных объектов для населения в границах территорий, в которых предусматривается осуществление деятельности по комплексному развитию

3.11.5.1. Для объектов социальной инфраструктуры местного значения городского округа

Расчетные показатели минимально-допустимого уровня обеспеченности территории объектами социальной инфраструктуры местного значения городского округа и расчетные показатели максимально допустимого уровня территориальной доступности таких объектов для населения не нормируются.

3.11.5.2. Для объектов транспортной инфраструктуры местного значения городского округа

№ п/п	Вид объекта	Обеспеченность объектами		Территориальная доступность объектов транспортной инфраструктуры, м
		потребность в мощности	потребность в территории, для размещения объекта, кв. м	
1	2	3	4	5
1.	Автомобильные дороги местного значения в границах городского округа	– 2,6 км протяженности улично-дорожной сети на 1 кв. км территории городских населенных пунктов; – 1,5 км протяженности улично-дорожной сети на 1 кв. км территории сельских населенных пунктов	не нормируется	не нормируется

3.11.5.3. Для объектов коммунальной инфраструктуры местного значения городского округа

Расчетные показатели минимально-допустимого уровня обеспеченности территории объектами коммунальной инфраструктуры местного значения городского округа и расчетные показатели максимально допустимого уровня территориальной доступности таких объектов для населения не нормируются.

3.12. Зона объектов среднего профессионального и высшего профессионального образования (ОД 3)

3.12.1. Основные виды и параметры разрешенного использования земельных участков и объектов капитального строительства

№ п/п	Виды разрешенного использования		Параметры разрешенного использования
	наименование вида использования	описание вида использования	
1	2	3	4
1.	Среднее и высшее профессиональное образование	размещение объектов капитального строительства, предназначенных для профессионального образования и просвещения (профессиональные технические училища, колледжи, художественные, музыкальные училища, общества знаний,	предельное максимальное количество этажей – 30 надземных этажей. Минимальные отступы от границ земельных участков в целях определения мест допустимого размещения зданий, строений, сооружений, за пределами которых запрещено строительство зданий, строений, сооружений – 5 м. В условиях реконструкции существующей застройки отступы от границ земельного участка формируются в соответствии со сложившейся линией застройки или по красной линии. Размеры земельных участков для объектов среднего и высшего профессионального образования

1	2	3	4
		институты, университеты, организации по переподготовке и повышению квалификации специалистов и иные организации, осуществляющие деятельность по образованию и просвещению), в том числе зданий, спортивных сооружений, предназначенных для занятия обучающихся физической культурой и спортом	– не менее 2000 кв. м. Максимальный процент застройки в границах земельного участка, включая здания, строения, сооружения, в том числе обеспечивающие функционирование объекта – 60%. Минимальный процент озеленения – 20%. Минимальное количество мест для стоянки автомобилей – 1 машино-место на 50 кв. м общей площади, но не менее 35 машино-мест на 100 преподавателей, сотрудников, студентов
2.	Дошкольное, начальное и среднее общее образование	размещение объектов капитального строительства, предназначенных для просвещения, дошкольного, начального и среднего общего образования (детские ясли, детские сады, школы, лицеи, гимназии, художественные, музыкальные школы, образовательные кружки и иные организации, осуществляющие деятельность по воспитанию, образованию и просвещению), в том числе зданий, спортивных сооружений, предназначенных для занятия обучающихся физической культурой и спортом	предельное максимальное количество этажей – 4 надземных этажа. Минимальные отступы от границ земельных участков в целях определения мест допустимого размещения зданий, строений, сооружений, за пределами которых запрещено строительство зданий, строений, сооружений – 5 м. Размеры земельных участков: – дошкольные образовательные организации – не менее 1750 кв. м; – общеобразовательные организации – не менее 10000 кв. м; – организации дополнительного образования – не менее 450 кв. м. Максимальный процент застройки в границах земельного участка, включая здания, строения, сооружения, в том числе обеспечивающие функционирование объекта – 60%. Минимальный процент озеленения – 20%
3.	Обеспечение научной деятельности	размещение зданий и сооружений для обеспечения научной деятельности. Содержание данного вида разрешенного использования включает в себя содержание видов разрешенного использования с кодами 3.9.1 - 3.9.3 Классификатора видов разрешенного использования земельных участков	предельное максимальное количество этажей – 30 надземных этажей. Минимальные отступы от границ земельных участков в целях определения мест допустимого размещения зданий, строений, сооружений, за пределами которых запрещено строительство зданий, строений, сооружений, не подлежат установлению. Размеры земельных участков не подлежат установлению. Максимальный процент застройки в границах земельного участка, включая здания, строения, сооружения, в том числе обеспечивающие функционирование объекта – 75%. Минимальный процент озеленения – 15%. Минимальное количество мест для стоянки автомобилей – 35 машино-мест на 100 сотрудников
4.	Обеспечение деятельности в области гидрометеорологии и смежных с ней областях	размещение объектов капитального строительства, предназначенных для наблюдений за физическими и химическими процессами, происходящими в окружающей среде,	

1	2	3	4
		определения ее гидрометеорологических, агрометеорологических и гелиогеофизических характеристик, уровня загрязнения атмосферного воздуха, почв, водных объектов, в том числе по гидробиологическим показателям, и околоземного - космического пространства, зданий и сооружений, используемых в области гидрометеорологии и смежных с ней областях (доплеровские метеорологические радиолокаторы, гидрологические посты и другие)	
5.	Проведение научных исследований	размещение зданий и сооружений, предназначенных для проведения научных изысканий, исследований и разработок (научно-исследовательские и проектные институты, научные центры, инновационные центры, государственные академии наук, опытно-конструкторские центры, в том числе отраслевые)	
6.	Проведение научных испытаний	размещение зданий и сооружений для проведения изысканий, испытаний опытных промышленных образцов, для размещения организаций, осуществляющих научные изыскания, исследования и разработки, научные и селекционные работы, ведение сельского и лесного хозяйства для получения ценных с научной точки зрения образцов растительного и животного мира	
7.	Общежития	размещение зданий, предназначенных для размещения общежитий, предназначенных для проживания граждан на время их работы, службы или обучения, за исключением зданий,	предельное максимальное количество этажей – 30 надземных этажей. Минимальные отступы от границ земельных участков в целях определения мест допустимого размещения зданий, строений, сооружений, за пределами которых запрещено строительство зданий, строений, сооружений – 5 м. В условиях реконструкции существующей застройки отступы от границ земельного участка

1	2	3	4
		размещение которых предусмотрено содержанием вида разрешенного использования с кодом 4.7 Классификатора видов разрешенного использования земельных участков	формируются в соответствии со сложившейся линией застройки или по красной линии. Размеры земельных участков – не менее 1000 кв. м. Максимальный процент застройки в границах земельного участка, включая здания, строения, сооружения, в том числе обеспечивающие функционирование объекта – 75%. Минимальный процент озеленения – 15%. Минимальное количество мест для стоянки автомобилей – 1 машино-место на 200 кв. м общей площади, но не менее 1 машино-место на 5 комнат
8.	Культурное развитие	размещение зданий и сооружений, предназначенных для размещения объектов культуры. Содержание данного вида разрешенного использования включает в себя содержание видов разрешенного использования с кодами 3.6.1 - 3.6.3 Классификатора видов разрешенного использования земельных участков	предельное максимальное количество этажей – 9 надземных этажей. Минимальные отступы от границ земельных участков в целях определения мест допустимого размещения зданий, строений, сооружений, за пределами которых запрещено строительство зданий, строений, сооружений – 5 м. В условиях реконструкции существующей застройки отступы от границ земельного участка формируются в соответствии со сложившейся линией застройки или по красной линии. Размеры земельных участков – не менее 500 кв. м. Максимальный процент застройки в границах земельного участка, включая здания, строения, сооружения, в том числе обеспечивающие функционирование объекта – 75%.
9.	Объекты культурно-досуговой деятельности	размещение зданий, предназначенных для размещения музеев, выставочных залов, художественных галерей, домов культуры, библиотек, кинотеатров и кинозалов, театров, филармоний, концертных залов, планетариев	Вспомогательные строения размещать со стороны улиц не допускается. Минимальный процент озеленения – 15%. Минимальное количество мест для стоянки автомобилей – 25 машино-мест на 100 мест или единовременных посетителей
10.	Цирки и зверинцы	размещение зданий и сооружений для размещения цирков, зверинцев, зоопарков, зоосадов, океанариумов и осуществления сопутствующих видов деятельности по содержанию диких животных в неволе	
11.	Парки культуры и отдыха	размещение парков культуры и отдыха	предельное максимальное количество этажей – 2 надземных этажа. Минимальные отступы от границ земельных участков в целях определения мест допустимого размещения зданий, строений, сооружений, за пределами которых запрещено строительство зданий, строений, сооружений – 3 м. Размеры земельных участков – 3 га. Максимальный процент застройки в границах земельного участка, включая здания, строения, сооружения, в том числе обеспечивающие функционирование объекта – 20%. Минимальный процент озеленения – 60%. Минимальное количество мест для стоянки автомобилей – 25 машино-мест на 100 мест или единовременных посетителей

1	2	3	4
12.	Амбулаторно-поликлиническое обслуживание	размещение объектов капитального строительства, предназначенных для оказания гражданам амбулаторно-поликлинической медицинской помощи (поликлиники, фельдшерские пункты, пункты здравоохранения, центры матери и ребенка, диагностические центры, молочные кухни, станции донорства крови, клинические лаборатории)	предельное максимальное количество этажей – 9 надземных этажей. Минимальные отступы от границ земельных участков в целях определения мест допустимого размещения зданий, строений, сооружений, за пределами которых запрещено строительство зданий, строений, сооружений – 5 м. В условиях реконструкции существующей застройки отступы от границ земельного участка формируются в соответствии со сложившейся линией застройки или по красной линии. Размеры земельных участков – не менее 500 кв. м. Максимальный процент застройки в границах земельного участка, включая здания, строения, сооружения, в том числе обеспечивающие функционирование объекта – 50%. Минимальный процент озеленения – 40%. Минимальное количество мест для стоянки автомобилей – 15 машино-мест на 100 посещений, но не менее 2 машино-места на 1 объект
13.	Стационарное медицинское обслуживание	размещение объектов капитального строительства, предназначенных для оказания гражданам медицинской помощи в стационарах (больницы, родильные дома, диспансеры, научно-медицинские учреждения и прочие объекты, обеспечивающие оказание услуги по лечению в стационаре); размещение станций скорой помощи; размещение площадок санитарной авиации	предельное максимальное количество этажей – 9 надземных этажей. Минимальные отступы от границ земельных участков в целях определения мест допустимого размещения зданий, строений, сооружений, за пределами которых запрещено строительство зданий, строений, сооружений – 5 м. В условиях реконструкции существующей застройки отступы от границ земельного участка формируются в соответствии со сложившейся линией застройки или по красной линии. Размеры земельных участков – не менее 2000 кв. м. Максимальный процент застройки в границах земельного участка, включая здания, строения, сооружения, в том числе обеспечивающие функционирование объекта – 50%. Минимальный процент озеленения – 40%. Минимальное количество мест для стоянки автомобилей – 15 машино-мест на 100 коек
14.	Бытовое обслуживание	размещение объектов капитального строительства, предназначенных для оказания населению или организациям бытовых услуг (мастерские мелкого ремонта, ателье, бани, парикмахерские, прачечные, химчистки, похоронные бюро)	предельное максимальное количество этажей – 5 надземных этажей. Минимальные отступы от границ земельных участков в целях определения мест допустимого размещения зданий, строений, сооружений, за пределами которых запрещено строительство зданий, строений, сооружений – 3 м. В условиях реконструкции существующей застройки отступы от границ земельного участка формируются в соответствии со сложившейся линией застройки или по красной линии. Размеры земельных участков – не менее 500 кв. м. Максимальный процент застройки в границах земельного участка, включая здания, строения, сооружения, в том числе обеспечивающие функционирование объекта – 75%. Вспомогательные строения размещать со стороны улиц не допускается. Минимальный процент озеленения – 15%. Минимальное количество мест для стоянки автомобилей – 5 машино-мест на 100 кв. м общей площади, но не менее 1 машино-место на 5 работающих
15.	Магазины	размещение объектов капитального строительства, предназначенных для продажи товаров, торговая площадь	предельное максимальное количество этажей – 2 надземных этажа. Минимальные отступы от границ земельных участков в целях определения мест допустимого размещения зданий, строений, сооружений, за пределами которых запрещено строительство

1	2	3	4
		которых составляет до 5000 кв. м	зданий, строений, сооружений – 3 м. В условиях реконструкции существующей застройки отступы от границ земельного участка формируются в соответствии со сложившейся линией застройки или по красной линии. Размеры земельных участков – не менее 200 кв. м. Максимальный процент застройки в границах земельного участка, включая здания, строения, сооружения, в том числе обеспечивающие функционирование объекта – 75%. Минимальный процент озеленения – 15%. Минимальное количество мест для стоянки автомобилей: – для магазинов с торговой площадью менее 200 кв. м – 3 машино-места на 1 объект; – для объектов с торговой площадью более 200 кв. м – 10 машино-мест на 100 кв. м торговой площади
16.	Общественное питание	размещение объектов капитального строительства в целях устройства мест общественного питания (рестораны, кафе, столовые, закусочные, бары)	предельное максимальное количество этажей – 5 надземных этажей. Минимальные отступы от границ земельных участков в целях определения мест допустимого размещения зданий, строений, сооружений, за пределами которых запрещено строительство зданий, строений, сооружений – 3 м. В условиях реконструкции существующей застройки отступы от границ земельного участка формируются в соответствии со сложившейся линией застройки или по красной линии. Размеры земельных участков – не менее 200 кв. м. Максимальный процент застройки в границах земельного участка, включая здания, строения, сооружения, в том числе обеспечивающие функционирование объекта – 75%. Минимальный процент озеленения – 15%. Минимальное количество мест для стоянки автомобилей – 20 машино-мест на 100 мест
17.	Гостиничное обслуживание	размещение гостиниц, а также иных зданий, используемых с целью извлечения предпринимательской выгоды из предоставления жилого помещения для временного проживания в них	предельное максимальное количество этажей – 30 надземных этажей. Минимальные отступы от границ земельных участков в целях определения мест допустимого размещения зданий, строений, сооружений, за пределами которых запрещено строительство зданий, строений, сооружений – 5 м. В условиях реконструкции существующей застройки отступы от границ земельного участка формируются в соответствии со сложившейся линией застройки или по красной линии. Размеры земельных участков – не менее 1000 кв. м. Максимальный процент застройки в границах земельного участка, включая здания, строения, сооружения, в том числе обеспечивающие функционирование объекта – 75%. Минимальный процент озеленения – 15%. Минимальное количество мест для стоянки автомобилей – 1 машино-место на 200 кв. м общей площади, но не менее 1 машино-место на 5 номеров
18.	Спорт	размещение зданий и сооружений для занятия спортом. Содержание данного вида разрешенного использования включает в себя содержание видов разрешенного использования с кодами	предельное максимальное количество этажей – 5 надземных этажей. Минимальные отступы от границ земельных участков в целях определения мест допустимого размещения зданий, строений, сооружений, за пределами которых запрещено строительство зданий, строений, сооружений – 3 м. В условиях реконструкции существующей застройки отступы от границ земельного участка

1	2	3	4
		5.1.1 – 5.1.7 Классификатора видов разрешенного использования земельных участков	<p>формируются в соответствии со сложившейся линией застройки или по красной линии.</p> <p>Размеры земельных участков – не менее 100 кв. м.</p> <p>Максимальный процент застройки в границах земельного участка, включая здания, строения, сооружения, в том числе обеспечивающие функционирование объекта – 70%.</p> <p>Минимальный процент озеленения – 20%.</p> <p>Минимальное количество мест для стоянки автомобилей – 30 машино-мест на 100 мест или единовременных посетителей, но не менее 1 машино-место на 100 кв. м общей площади</p>
19.	Обеспечение спортивно-зрелищных мероприятий	размещение спортивно-зрелищных зданий и сооружений, имеющих специальные места для зрителей от 500 мест (стадионов, дворцов спорта, ледовых дворцов, ипподромов)	
20.	Обеспечение занятий спортом в помещениях	размещение спортивных клубов, спортивных залов, бассейнов, физкультурно-оздоровительных комплексов в зданиях и сооружениях	
21.	Площадки для занятий спортом	размещение площадок для занятия спортом и физкультурой на открытом воздухе (физкультурные площадки, беговые дорожки, поля для спортивной игры)	
22.	Оборудованные площадки для занятий спортом	размещение сооружений для занятия спортом и физкультурой на открытом воздухе (теннисные корты, автодромы, мотодромы, трамплины, спортивные стрельбища)	
23.	Водный спорт	размещение спортивных сооружений для занятия водными видами спорта (причалы и сооружения, необходимые для организации водных видов спорта и хранения соответствующего инвентаря)	
24.	Авиационный спорт	размещение спортивных сооружений для занятия авиационными видами спорта (ангары, взлетно-посадочные площадки и иные сооружения, необходимые для организации авиационных видов спорта и хранения соответствующего инвентаря)	
25.	Спортивные базы	размещение спортивных баз и лагерей, в которых осуществляется спортивная	

1	2	3	4
		подготовка длительно проживающих в них лиц	
26.	Обеспечение обороны и безопасности	размещение объектов капитального строительства, необходимых для подготовки и поддержания в боевой готовности Вооруженных Сил Российской Федерации, других войск, воинских формирований и органов управлений ими (размещение военных организаций, внутренних войск, учреждений и других объектов, дислокация войск и сил флота), проведение воинских учений и других мероприятий, направленных на обеспечение боевой готовности воинских частей; размещение зданий военных училищ, военных институтов, военных университетов, военных академий; размещение объектов, обеспечивающих осуществление таможенной деятельности	предельные (минимальные и (или) максимальные) размеры земельных участков, предельные параметры разрешенного строительства, реконструкции объектов капитального строительства не подлежат установлению
27.	Обеспечение внутреннего правопорядка	размещение объектов капитального строительства, необходимых для подготовки и поддержания в готовности органов внутренних дел, Росгвардии и спасательных служб, в которых существует военизированная служба; размещение объектов гражданской обороны, за исключением объектов гражданской обороны, являющихся частями производственных зданий	предельное максимальное количество этажей – 5 надземных этажей. Минимальные отступы от границ земельных участков в целях определения мест допустимого размещения зданий, строений, сооружений, за пределами которых запрещено строительство зданий, строений, сооружений – 5 м. В условиях реконструкции существующей застройки отступы от границ земельного участка формируются в соответствии со сложившейся линией застройки или по красной линии. Размеры земельных участков – не менее 500 кв. м. Максимальный процент застройки в границах земельного участка, включая здания, строения, сооружения, в том числе обеспечивающие функционирование объекта – 75%. Минимальный процент озеленения – 15%. Минимальное количество мест для стоянки автомобилей – 15 машино-мест на 100 работающих, но не менее 2 машино-места на 1 объект
28.	Служебные гаражи	размещение постоянных или временных гаражей, стоянок для хранения служебного автотранспорта, используемого в целях осуществления видов деятельности, предусмотренных	предельное максимальное количество этажей – 5 надземных этажей. Минимальные отступы от границ земельных участков в целях определения мест допустимого размещения зданий, строений, сооружений, за пределами которых запрещено строительство зданий, строений, сооружений: – для постоянных или временных гаражей с несколькими стояночными местами, стоянок

1	2	3	4
		видами разрешенного использования с кодами 3.0, 4.0 Классификатора видов разрешенного использования земельных участков, а также для стоянки и хранения транспортных средств общего пользования, в том числе в депо	(парковок), гаражей – 1,5 м; – для многоярусных объектов – 3 м. В условиях реконструкции существующей застройки отступы от границ земельного участка формируются в соответствии со сложившейся линией застройки или по красной линии. Размеры земельных участков для гаража с одним стояночным местом: – минимальный – 25 кв. м; – максимальный – 40 кв. м. Максимальный процент застройки в границах земельного участка, включая здания, строения, сооружения, в том числе обеспечивающие функционирование объекта – 75%
29.	Хранение автотранспорта	размещение отдельно стоящих и пристроенных гаражей, в том числе подземных, предназначенных для хранения автотранспорта, в том числе с разделением на машино-места, за исключением гаражей, размещение которых предусмотрено содержанием вида разрешенного использования с кодом 4.9 Классификатора видов разрешенного использования земельных участков	предельное максимальное количество этажей – 3 надземных этажа. Минимальные отступы от границ земельных участков в целях определения мест допустимого размещения зданий, строений, сооружений, за пределами которых запрещено строительство зданий, строений, сооружений: – для многоярусных объектов – 3 м; – для отдельно стоящих гаражей – 1,5 м; – случае размещения на смежном участке пристроенного здания – 0 м в. В условиях реконструкции существующей застройки отступы от границ земельного участка формируются в соответствии со сложившейся линией застройки или по красной линии. Размеры земельных участков – не менее 40 кв. м на 1 машино-место для гаражей. Максимальный процент застройки в границах земельного участка, включая здания, строения, сооружения, в том числе обеспечивающие функционирование объекта – 75%
30.	Коммунальное обслуживание	размещение зданий и сооружений в целях обеспечения физических и юридических лиц коммунальными услугами. Содержание данного вида разрешенного использования включает в себя содержание видов разрешенного использования с кодами 3.1.1 - 3.1.2 Классификатора видов разрешенного использования земельных участков	предельное максимальное количество этажей – 2 надземных этажа. Минимальные отступы от границ земельных участков в целях определения мест допустимого размещения зданий, строений, сооружений, за пределами которых запрещено строительство зданий, строений, сооружений – 0,5 м. В условиях реконструкции существующей застройки отступы от границ земельного участка формируются в соответствии со сложившейся линией застройки или по красной линии. Размеры земельных участков для объектов, предназначенных для приема физических и юридических лиц в связи с предоставлением им коммунальных услуг – не менее 300 кв. м. Размеры земельных участков для объектов обеспечения физических и юридических лиц коммунальными услугами не подлежат установлению.
31.	Предоставление коммунальных услуг	размещение зданий и сооружений, обеспечивающих поставку воды, тепла, электричества, газа, отвод канализационных стоков, очистку и уборку объектов недвижимости (котельных, водозаборов, очистных сооружений, насосных станций, водопроводов, линий электропередач,	Максимальный процент застройки в границах земельного участка, включая здания, строения, сооружения, в том числе обеспечивающие функционирование объекта – 90%

1	2	3	4
		трансформаторных подстанций, газопроводов, линий связи, телефонных станций, канализаций, стоянок, гаражей и мастерских для обслуживания уборочной и аварийной техники, сооружений, необходимых для сбора и плавки снега)	
32.	Административные здания организаций, обеспечивающих предоставление коммунальных услуг	размещение зданий, предназначенных для приема физических и юридических лиц в связи с предоставлением им коммунальных услуг	
33.	Историко-культурная деятельность	сохранение и изучение объектов культурного наследия народов Российской Федерации (памятников истории и культуры), в том числе: объектов археологического наследия, достопримечательных мест, мест бытования исторических промыслов, производств и ремесел, исторических поселений, недействующих военных и гражданских захоронений, объектов культурного наследия, хозяйственная деятельность, являющаяся историческим промыслом или ремеслом, а также хозяйственная деятельность, обеспечивающая познавательный туризм	предельные (минимальные и (или) максимальные) размеры земельных участков, предельные параметры разрешенного строительства, реконструкции объектов капитального строительства не подлежат установлению
34.	Улично-дорожная сеть	размещение объектов улично-дорожной сети: автомобильных дорог, трамвайных путей и пешеходных тротуаров в границах населенных пунктов, пешеходных переходов, бульваров, площадей, проездов, велодорожек и объектов велотранспортной и инженерной инфраструктуры; размещение придорожных стоянок (парковок) транспортных средств в	предельные (минимальные и (или) максимальные) размеры земельных участков, предельные параметры разрешенного строительства, реконструкции объектов капитального строительства не подлежат установлению

1	2	3	4
		<p>границах городских улиц и дорог, за исключением предусмотренных видами разрешенного использования с кодами 2.7.1, 4.9, 7.2.3</p> <p>Классификатора видов разрешенного использования земельных участков, а также некапитальных сооружений, предназначенных для охраны транспортных средств</p>	
35.	Благоустройство территории	<p>размещение декоративных, технических, планировочных, конструктивных устройств, элементов озеленения, различных видов оборудования и оформления, малых архитектурных форм, некапитальных нестационарных строений и сооружений, информационных щитов и указателей, применяемых как составные части благоустройства территории, общественных туалетов</p>	
36.	Государственное управление	<p>размещение зданий, предназначенных для размещения государственных органов, государственного пенсионного фонда, органов местного самоуправления, судов, а также организаций, непосредственно обеспечивающих их деятельность или оказывающих государственные и (или) муниципальные услуги</p>	<p>предельное максимальное количество этажей – 30 надземных этажей.</p> <p>Минимальные отступы от границ земельных участков в целях определения мест допустимого размещения зданий, строений, сооружений, за пределами которых запрещено строительство зданий, строений, сооружений – 5 м.</p> <p>В условиях реконструкции существующей застройки отступы от границ земельного участка формируются в соответствии со сложившейся линией застройки или по красной линии.</p> <p>Размеры земельных участков – не менее 500 кв. м.</p> <p>Максимальный процент застройки в границах земельного участка, включая здания, строения, сооружения, в том числе обеспечивающие функционирование объекта – 75%.</p> <p>Минимальный процент озеленения – 15%.</p> <p>Минимальное количество мест для стоянки автомобилей – 1 машино-место на 50 кв. м общей площади, но не менее 35 машино-мест на 100 работающих</p>

3.12.2. Условно разрешенные виды и параметры использования земельных участков и объектов капитального строительства

№ п/п	Виды разрешенного использования		Параметры разрешенного использования
	наименование вида использования	описание вида использования	
1	2	3	4
1.	Религиозное использование	размещение зданий и сооружений религиозного использования. Содержание данного вида разрешенного использования включает в себя содержание видов разрешенного использования с кодами 3.7.1 - 3.7.2 Классификатора видов разрешенного использования земельных участков	предельная максимальная высота здания – 30 м. Минимальные отступы от границ земельных участков в целях определения мест допустимого размещения зданий, строений, сооружений, за пределами которых запрещено строительство зданий, строений, сооружений – 3 м. В условиях реконструкции существующей застройки отступы от границ земельного участка формируются в соответствии со сложившейся линией застройки или по красной линии. Размеры земельных участков не подлежат установлению. Максимальный процент застройки в границах земельного участка, включая здания, строения, сооружения, в том числе обеспечивающие функционирование объекта – 70%.
2.	Осуществление религиозных обрядов	размещение зданий и сооружений, предназначенных для совершения религиозных обрядов и церемоний (в том числе церкви, соборы, храмы, часовни, мечети, моельные дома, синагоги)	Минимальный процент озеленения – 20%. Минимальное количество мест для стоянки автомобилей – 7 машино-мест на 100 одновременных посетителей, но не менее 1 машино-место на 1 объект
3.	Религиозное управление и образование	размещение зданий, предназначенных для постоянного местонахождения духовных лиц, паломников и послушников в связи с осуществлением ими религиозной службы, а также для осуществления благотворительной и религиозной образовательной деятельности (монастыри, скиты, дома священнослужителей, воскресные и религиозные школы, семинарии, духовные училища)	

3.12.3. Вспомогательные виды и параметры разрешенного использования земельных участков и объектов капитального строительства

№ п/п	Виды разрешенного использования		Параметры разрешенного использования
	наименование вида использования	описание вида использования	
1	2	3	4
1.	Предоставление коммунальных услуг	размещение зданий и сооружений, обеспечивающих поставку воды, тепла, электричества, газа, отвод канализационных стоков, очистку и уборку объектов недвижимости (котельных, водозаборов, очистных сооружений, насосных станций, водопроводов, линий электропередач, трансформаторных подстанций, газопроводов, линий связи, телефонных станций, канализаций, стоянок, гаражей и мастерских для обслуживания уборочной и аварийной техники, сооружений, необходимых для сбора и плавки снега)	предельное максимальное количество этажей – 2 надземных этажа. Минимальные отступы от границ земельных участков в целях определения мест допустимого размещения зданий, строений, сооружений, за пределами которых запрещено строительство зданий, строений, сооружений – 0,5 м. В условиях реконструкции существующей застройки отступы от границ земельного участка формируются в соответствии со сложившейся линией застройки или по красной линии. Размеры земельных участков не подлежат установлению. Максимальный процент застройки в границах земельного участка не подлежит установлению
2.	Служебные гаражи	размещение постоянных или временных гаражей, стоянок для хранения служебного автотранспорта, используемого в целях осуществления видов деятельности, предусмотренных видами разрешенного использования с кодами 3.0, 4.0 Классификатора видов разрешенного использования земельных участков, а также для стоянки и хранения транспортных средств общего пользования, в том числе в депо	предельное максимальное количество этажей – 4 надземных этажа. Минимальные отступы от границ земельных участков в целях определения мест допустимого размещения зданий, строений, сооружений, за пределами которых запрещено строительство зданий, строений, сооружений: – для постоянных или временных гаражей с несколькими стояночными местами, стоянок (парковок), гаражей – 1,5 м; – для многоярусных объектов – 3 м. В условиях реконструкции существующей застройки отступы от границ земельного участка формируются в соответствии со сложившейся линией застройки или по красной линии. Размеры земельных участков не подлежат установлению. Максимальный процент застройки в границах земельного участка не подлежит установлению
3.	Улично-дорожная сеть	размещение объектов улично-дорожной сети: автомобильных дорог, трамвайных путей и пешеходных тротуаров в границах населенных	предельные (минимальные и (или) максимальные) размеры земельных участков, предельные параметры разрешенного строительства, реконструкции объектов капитального строительства не подлежат установлению

1	2	3	4
		<p>пунктов, пешеходных переходов, бульваров, площадей, проездов, велодорожек и объектов велотранспортной и инженерной инфраструктуры;</p> <p>размещение придорожных стоянок (парковок) транспортных средств в границах городских улиц и дорог, за исключением предусмотренных видами разрешенного использования с кодами 2.7.1, 4.9, 7.2.3</p> <p>Классификатора видов разрешенного использования земельных участков, а также некапитальных сооружений, предназначенных для охраны транспортных средств</p>	
4.	Благоустройство территории	<p>размещение декоративных, технических, планировочных, конструктивных устройств, элементов озеленения, различных видов оборудования и оформления, малых архитектурных форм, некапитальных нестационарных строений и сооружений, информационных щитов и указателей, применяемых как составные части благоустройства территории, общественных туалетов</p>	

3.12.4. Ограничения использования земельных участков и объектов капитального строительства

№ п/п	Наименование зоны с особыми условиями использования территорий	Ограничения использования земельных участков и объектов капитального строительства
1	2	3
1.	Зона регулирования застройки и хозяйственной деятельности (25:28-6.368)	Федеральный закон от 25.06.2002 № 73-ФЗ «Об объектах культурного наследия (памятниках истории и культуры) народов Российской Федерации»
2.	Охранная зона инженерных коммуникаций (25:28-6.158, 25:28-6.195, 25:28-6.139, 25:28-6.27, 25:28-6.135, 25:28-6.220, 25:28-	в соответствии со сведениями Единого государственного реестра недвижимости

1	2	3
	6.164, 25:28-6.123, 25:28-6.738, 25:28-6.88, 25:28-6.137, 25:28-6.222, 25:28-6.178, 25:28-6.118, 25:28-6.28, 25:28-6.141, 25:28-6.42, 25:28-6.427, 25:28-6.71, 25:28-6.9, 25:28-6.194, 25:28-6.21, 25:28-6.46, 25:28-6.302, 25:28-6.197)	
3.	Охранная зона линий и сооружений связи и линий и сооружений радиотелефонии (25:28-6.398)	постановление Правительства Российской Федерации от 09.06.1995 № 578 «Об утверждении Правил охраны линий и сооружений связи Российской Федерации»
4.	Охранная зона геодезического пункта (25:28-6.124)	постановление Правительства Российской Федерации от 21.08.2019 № 1080 «Об охранных зонах пунктов государственной геодезической сети, государственной нивелирной сети и государственной гравиметрической сети»
5.	Иная зона с особыми условиями использования территории (25:28-6.125)	постановление Правительства Российской Федерации от 05.05.2014 № 405 «Об установлении запретных и иных зон с особыми условиями использования земель для обеспечения функционирования военных объектов вооруженных сил Российской Федерации, других войск, воинских формирований и органов, выполняющих задачи в области обороны страны»
6.	Охранная зона (25:28-6.476)	Федеральный закон от 25.06.2002 № 73-ФЗ «Об объектах культурного наследия (памятниках истории и культуры) народов Российской Федерации»
7.	Зона охраняемого природного ландшафта (25:28-6.360)	Федеральный закон от 25.06.2002 № 73-ФЗ «Об объектах культурного наследия (памятниках истории и культуры) народов Российской Федерации»
8.	Охранная зона стационарного пункта наблюдений за состоянием окружающей природной среды (25:28-6.81)	постановление Правительства Российской Федерации от 27.08.1999 № 972 «Об утверждении Положения о создании охранных зон стационарных пунктов наблюдений за состоянием окружающей природной среды, ее загрязнением»
9.	Зона охраны объекта культурного наследия (25:28-6.442)	Федеральный закон от 25.06.2002 № 73-ФЗ «Об объектах культурного наследия (памятниках истории и культуры) народов Российской Федерации»
10.	Охранная зона особо охраняемого природного объекта (25:28-6.179)	решение Приморского краевого совета народных депутатов от 29.12.1989 № 452 «Об отнесении уникальных и типичных природных объектов к государственным памятникам природы Приморского края»
11.	Зона санитарной охраны источников водоснабжения и водопроводов питьевого назначения (25:28-6.113)	СанПиН 2.1.4.1110-02 «Зоны санитарной охраны источников водоснабжения и водопроводов питьевого назначения»

3.12.5. Расчетные показатели минимально допустимого уровня обеспеченности территории объектами коммунальной, транспортной, социальной инфраструктур и расчетные показатели максимально допустимого уровня территориальной доступности указанных объектов для населения в границах территорий, в которых предусматривается осуществление деятельности по комплексному развитию

3.12.5.1. Для объектов социальной инфраструктуры местного значения городского округа

Расчетные показатели минимально-допустимого уровня обеспеченности территории объектами социальной инфраструктуры местного значения городского округа не устанавливаются. Расчетные показатели максимально допустимого уровня территориальной доступности указанных объектов для населения не нормируются.

3.12.5.2. Для объектов транспортной инфраструктуры местного значения городского округа

№ п/п	Вид объекта	Обеспеченность объектами		Территориальная доступность объектов транспортной инфраструктуры, м
		потребность в мощности	потребность в территории, для размещения объекта, кв. м	
1	2	3	4	5
1.	Автомобильные дороги местного значения в границах городского округа	– 2,6 км протяженности улично-дорожной сети на 1 кв. км территории городских населенных пунктов; – 1,5 км протяженности улично-дорожной сети на 1 кв. км территории сельских населенных пунктов	не нормируется	не нормируется

3.12.5.3. Для объектов коммунальной инфраструктуры местного значения городского округа

Расчетные показатели минимально-допустимого уровня обеспеченности территории объектами коммунальной инфраструктуры местного значения городского округа и расчетные показатели максимально допустимого уровня территориальной доступности таких объектов для населения не нормируются.

3.13. Специализированная зона объектов высшего профессионального образования (ОД 3.1)

3.13.1. Основные виды и параметры разрешенного использования земельных участков и объектов капитального строительства

№ п/п	Виды разрешенного использования		Параметры разрешенного использования
	наименование вида использования	описание вида использования	
1	2	3	4
1.	Среднее и высшее профессиональное образование	размещение объектов капитального строительства, предназначенных для профессионального образования и просвещения (профессиональные технические училища, колледжи, художественные, музыкальные училища, общества знаний, институты, университеты, организации по переподготовке и повышению квалификации специалистов и иные организации, осуществляющие деятельность по образованию и просвещению), в том числе зданий, спортивных сооружений, предназначенных для занятия обучающихся физической культурой и спортом	предельные (минимальные и (или) максимальные) размеры земельных участков, предельные параметры разрешенного строительства, реконструкции объектов капитального строительства не подлежат установлению
2.	Дошкольное, начальное и среднее общее образование	размещение объектов капитального строительства, предназначенных для просвещения, дошкольного, начального и среднего общего образования (детские ясли, детские сады, школы, лицеи, гимназии, художественные, музыкальные школы, образовательные кружки и иные организации, осуществляющие деятельность по воспитанию, образованию и просвещению), в том	предельные (минимальные и (или) максимальные) размеры земельных участков, предельные параметры разрешенного строительства, реконструкции объектов капитального строительства не подлежат установлению

1	2	3	4
		числе зданий, спортивных сооружений, предназначенных для занятия обучающихся физической культурой и спортом	
3.	Обеспечение научной деятельности	размещение зданий и сооружений для обеспечения научной деятельности. Содержание данного вида разрешенного использования включает в себя содержание видов разрешенного использования с кодами 3.9.1 - 3.9.3 Классификатора видов разрешенного использования земельных участков	предельные (минимальные и (или) максимальные) размеры земельных участков, предельные параметры разрешенного строительства, реконструкции объектов капитального строительства не подлежат установлению
4.	Обеспечение деятельности в области гидрометеорологии и смежных с ней областях	размещение объектов капитального строительства, предназначенных для наблюдений за физическими и химическими процессами, происходящими в окружающей среде, определения ее гидрометеорологических, агрометеорологических и гелиогеофизических характеристик, уровня загрязнения атмосферного воздуха, почв, водных объектов, в том числе по гидробиологическим показателям, и околоземного - космического пространства, зданий и сооружений, используемых в области гидрометеорологии и смежных с ней областях (доплеровские метеорологические радиолокаторы, гидрологические посты и другие)	предельные (минимальные и (или) максимальные) размеры земельных участков, предельные параметры разрешенного строительства, реконструкции объектов капитального строительства не подлежат установлению
5.	Проведение научных исследований	размещение зданий и сооружений, предназначенных для проведения научных изысканий, исследований и разработок (научно-исследовательские и проектные институты, научные центры, инновационные центры, государственные академии наук,	предельные (минимальные и (или) максимальные) размеры земельных участков, предельные параметры разрешенного строительства, реконструкции объектов капитального строительства не подлежат установлению

1	2	3	4
		опытно-конструкторские центры, в том числе отраслевые)	
6.	Проведение научных испытаний	размещение зданий и сооружений для проведения изысканий, испытаний опытных промышленных образцов, для размещения организаций, осуществляющих научные изыскания, исследования и разработки, научные и селекционные работы, ведение сельского и лесного хозяйства для получения ценных с научной точки зрения образцов растительного и животного мира	предельные (минимальные и (или) максимальные) размеры земельных участков, предельные параметры разрешенного строительства, реконструкции объектов капитального строительства не подлежат установлению
7.	Общежития	размещение зданий, предназначенных для размещения общежитий, предназначенных для проживания граждан на время их работы, службы или обучения, за исключением зданий, размещение которых предусмотрено содержанием вида разрешенного использования с кодом 4.7 Классификатора видов разрешенного использования земельных участков	предельные (минимальные и (или) максимальные) размеры земельных участков, предельные параметры разрешенного строительства, реконструкции объектов капитального строительства не подлежат установлению
8.	Культурное развитие	размещение зданий и сооружений, предназначенных для размещения объектов культуры. Содержание данного вида разрешенного использования включает в себя содержание видов разрешенного использования с кодами 3.6.1 - 3.6.3 Классификатора видов разрешенного использования земельных участков	предельные (минимальные и (или) максимальные) размеры земельных участков, предельные параметры разрешенного строительства, реконструкции объектов капитального строительства не подлежат установлению
9.	Объекты культурно-досуговой деятельности	размещение зданий, предназначенных для размещения музеев, выставочных залов, художественных галерей, домов культуры, библиотек, кинотеатров и кинозалов, театров, филармоний, концертных залов, планетариев	предельные (минимальные и (или) максимальные) размеры земельных участков, предельные параметры разрешенного строительства, реконструкции объектов капитального строительства не подлежат установлению

1	2	3	4
10.	Парки культуры и отдыха	размещение парков культуры и отдыха	предельные (минимальные и (или) максимальные) размеры земельных участков, предельные параметры разрешенного строительства, реконструкции объектов капитального строительства не подлежат установлению
11.	Цирки и зверинцы	размещение зданий и сооружений для размещения цирков, зверинцев, зоопарков, зоосадов, океанариумов и осуществления сопутствующих видов деятельности по содержанию диких животных в неволе	предельные (минимальные и (или) максимальные) размеры земельных участков, предельные параметры разрешенного строительства, реконструкции объектов капитального строительства не подлежат установлению
12.	Религиозное использование	размещение зданий и сооружений религиозного использования. Содержание данного вида разрешенного использования включает в себя содержание видов разрешенного использования с кодами 3.7.1 - 3.7.2 Классификатора видов разрешенного использования земельных участков	предельные (минимальные и (или) максимальные) размеры земельных участков, предельные параметры разрешенного строительства, реконструкции объектов капитального строительства не подлежат установлению
13.	Осуществление религиозных обрядов	размещение зданий и сооружений, предназначенных для совершения религиозных обрядов и церемоний (в том числе церкви, соборы, храмы, часовни, мечети, моельные дома, синагоги)	предельные (минимальные и (или) максимальные) размеры земельных участков, предельные параметры разрешенного строительства, реконструкции объектов капитального строительства не подлежат установлению
14.	Религиозное управление и образование	размещение зданий, предназначенных для постоянного местонахождения духовных лиц, паломников и послушников в связи с осуществлением ими религиозной службы, а также для осуществления благотворительной и религиозной образовательной деятельности (монастыри, скиты, дома священнослужителей, воскресные и религиозные школы, семинарии, духовные училища)	предельные (минимальные и (или) максимальные) размеры земельных участков, предельные параметры разрешенного строительства, реконструкции объектов капитального строительства не подлежат установлению
15.	Магазины	размещение объектов капитального строительства, предназначенных для	предельные (минимальные и (или) максимальные) размеры земельных участков, предельные параметры разрешенного строительства, реконструкции объектов капитального строительства

1	2	3	4
		продажи товаров, торговая площадь которых составляет до 5000 кв. м	не подлежат установлению
16.	Общественное питание	размещение объектов капитального строительства в целях устройства мест общественного питания (рестораны, кафе, столовые, закусочные, бары)	предельные (минимальные и (или) максимальные) размеры земельных участков, предельные параметры разрешенного строительства, реконструкции объектов капитального строительства не подлежат установлению
17.	Гостиничное обслуживание	размещение гостиниц, а также иных зданий, используемых с целью извлечения предпринимательской выгоды из предоставления жилого помещения для временного проживания в них	предельные (минимальные и (или) максимальные) размеры земельных участков, предельные параметры разрешенного строительства, реконструкции объектов капитального строительства не подлежат установлению
18.	Обеспечение спортивно-зрелищных мероприятий	размещение спортивно-зрелищных зданий и сооружений, имеющих специальные места для зрителей от 500 мест (стадионов, дворцов спорта, ледовых дворцов, ипподромов)	предельные (минимальные и (или) максимальные) размеры земельных участков, предельные параметры разрешенного строительства, реконструкции объектов капитального строительства не подлежат установлению
19.	Обеспечение занятий спортом в помещениях	размещение спортивных клубов, спортивных залов, бассейнов, физкультурно-оздоровительных комплексов в зданиях и сооружениях	предельные (минимальные и (или) максимальные) размеры земельных участков, предельные параметры разрешенного строительства, реконструкции объектов капитального строительства не подлежат установлению
20.	Площадки для занятий спортом	размещение площадок для занятия спортом и физкультурой на открытом воздухе (физкультурные площадки, беговые дорожки, поля для спортивной игры)	предельные (минимальные и (или) максимальные) размеры земельных участков, предельные параметры разрешенного строительства, реконструкции объектов капитального строительства не подлежат установлению
21.	Обеспечение обороны и безопасности	размещение объектов капитального строительства, необходимых для подготовки и поддержания в боевой готовности Вооруженных Сил Российской Федерации, других войск, воинских формирований и органов управлений ими (размещение военных организаций, внутренних войск, учреждений и других объектов, дислокация войск и сил флота), проведение воинских учений и других мероприятий, направленных на	предельные (минимальные и (или) максимальные) размеры земельных участков, предельные параметры разрешенного строительства, реконструкции объектов капитального строительства не подлежат установлению

1	2	3	4
		обеспечение боевой готовности воинских частей; размещение зданий военных училищ, военных институтов, военных университетов, военных академий; размещение объектов, обеспечивающих осуществление таможенной деятельности	
22.	Обеспечение внутреннего правопорядка	размещение объектов капитального строительства, необходимых для подготовки и поддержания в готовности органов внутренних дел, Росгвардии и спасательных служб, в которых существует военизированная служба; размещение объектов гражданской обороны, за исключением объектов гражданской обороны, являющихся частями производственных зданий	предельные (минимальные и (или) максимальные) размеры земельных участков, предельные параметры разрешенного строительства, реконструкции объектов капитального строительства не подлежат установлению
23.	Хранение автотранспорта	размещение отдельно стоящих и пристроенных гаражей, в том числе подземных, предназначенных для хранения автотранспорта, в том числе с разделением на машино-места, за исключением гаражей, размещение которых предусмотрено содержанием вида разрешенного использования с кодом 4.9 Классификатора видов разрешенного использования земельных участков	предельные (минимальные и (или) максимальные) размеры земельных участков, предельные параметры разрешенного строительства, реконструкции объектов капитального строительства не подлежат установлению
24.	Служебные гаражи	размещение постоянных или временных гаражей, стоянок для хранения служебного автотранспорта, используемого в целях осуществления видов деятельности, предусмотренных видами разрешенного использования с кодами 3.0, 4.0 Классификатора видов разрешенного использования земельных участков, а также для	предельные (минимальные и (или) максимальные) размеры земельных участков, предельные параметры разрешенного строительства, реконструкции объектов капитального строительства не подлежат установлению

1	2	3	4
		стоянки и хранения транспортных средств общего пользования, в том числе в депо	
25.	Предоставление коммунальных услуг	размещение зданий и сооружений, обеспечивающих поставку воды, тепла, электричества, газа, отвод канализационных стоков, очистку и уборку объектов недвижимости (котельных, водозаборов, очистных сооружений, насосных станций, водопроводов, линий электропередач, трансформаторных подстанций, газопроводов, линий связи, телефонных станций, канализаций, стоянок, гаражей и мастерских для обслуживания уборочной и аварийной техники, сооружений, необходимых для сбора и плавки снега)	предельные (минимальные и (или) максимальные) размеры земельных участков, предельные параметры разрешенного строительства, реконструкции объектов капитального строительства не подлежат установлению
26.	Историко-культурная деятельность	сохранение и изучение объектов культурного наследия народов Российской Федерации (памятников истории и культуры), в том числе: объектов археологического наследия, достопримечательных мест, мест бытования исторических промыслов, производств и ремесел, исторических поселений, недействующих военных и гражданских захоронений, объектов культурного наследия, хозяйственная деятельность, являющаяся историческим промыслом или ремеслом, а также хозяйственная деятельность, обеспечивающая познавательный туризм	предельные (минимальные и (или) максимальные) размеры земельных участков, предельные параметры разрешенного строительства, реконструкции объектов капитального строительства не подлежат установлению
27.	Улично-дорожная сеть	размещение объектов улично-дорожной сети: автомобильных дорог, трамвайных путей и пешеходных тротуаров в границах населенных пунктов, пешеходных переходов,	предельные (минимальные и (или) максимальные) размеры земельных участков, предельные параметры разрешенного строительства, реконструкции объектов капитального строительства не подлежат установлению

1	2	3	4
		бульваров, площадей, проездов, велодорожек и объектов велотранспортной и инженерной инфраструктуры; размещение придорожных стоянок (парковок) транспортных средств в границах городских улиц и дорог, за исключением предусмотренных видами разрешенного использования с кодами 2.7.1, 4.9, 7.2.3 Классификатора видов разрешенного использования земельных участков, а также некапитальных сооружений, предназначенных для охраны транспортных средств	
28.	Благоустройство территории	размещение декоративных, технических, планировочных, конструктивных устройств, элементов озеленения, различных видов оборудования и оформления, малых архитектурных форм, некапитальных нестационарных строений и сооружений, информационных щитов и указателей, применяемых как составные части благоустройства территории, общественных туалетов	предельные (минимальные и (или) максимальные) размеры земельных участков, предельные параметры разрешенного строительства, реконструкции объектов капитального строительства не подлежат установлению
29.	Государственное управление	размещение зданий, предназначенных для размещения государственных органов, государственного пенсионного фонда, органов местного самоуправления, судов, а также организаций, непосредственно обеспечивающих их деятельность или оказывающих государственные и (или) муниципальные услуги	предельные (минимальные и (или) максимальные) размеры земельных участков, предельные параметры разрешенного строительства, реконструкции объектов капитального строительства не подлежат установлению

3.13.2. Условно разрешенные виды и параметры использования земельных участков и объектов капитального строительства

Нет.

3.13.3. Вспомогательные виды и параметры разрешенного использования земельных участков и объектов капитального строительства

№ п/п	Виды разрешенного использования		Параметры разрешенного использования
	наименование вида использования	описание вида использования	
1	2	3	4
1.	Предоставление коммунальных услуг	размещение зданий и сооружений, обеспечивающих поставку воды, тепла, электричества, газа, отвод канализационных стоков, очистку и уборку объектов недвижимости (котельных, водозаборов, очистных сооружений, насосных станций, водопроводов, линий электропередач, трансформаторных подстанций, газопроводов, линий связи, телефонных станций, канализаций, стоянок, гаражей и мастерских для обслуживания уборочной и аварийной техники, сооружений, необходимых для сбора и плавки снега)	предельные (минимальные и (или) максимальные) размеры земельных участков, предельные параметры разрешенного строительства, реконструкции объектов капитального строительства не подлежат установлению
2.	Служебные гаражи	размещение постоянных или временных гаражей, стоянок для хранения служебного автотранспорта, используемого в целях осуществления видов деятельности, предусмотренных видами разрешенного использования с кодами 3.0, 4.0 Классификатора видов разрешенного использования земельных участков, а также для стоянки и хранения транспортных	предельные (минимальные и (или) максимальные) размеры земельных участков, предельные параметры разрешенного строительства, реконструкции объектов капитального строительства не подлежат установлению

1	2	3	4
		средств общего пользования, в том числе в депо	
3.	Улично-дорожная сеть	размещение объектов улично-дорожной сети: автомобильных дорог, трамвайных путей и пешеходных тротуаров в границах населенных пунктов, пешеходных переходов, бульваров, площадей, проездов, велодорожек и объектов велотранспортной и инженерной инфраструктуры; размещение придорожных стоянок (парковок) транспортных средств в границах городских улиц и дорог, за исключением предусмотренных видами разрешенного использования с кодами 2.7.1, 4.9, 7.2.3 Классификатора видов разрешенного использования земельных участков, а также некапитальных сооружений, предназначенных для охраны транспортных средств	предельные (минимальные и (или) максимальные) размеры земельных участков, предельные параметры разрешенного строительства, реконструкции объектов капитального строительства не подлежат установлению
4.	Благоустройство территории	размещение декоративных, технических, планировочных, конструктивных устройств, элементов озеленения, различных видов оборудования и оформления, малых архитектурных форм, некапитальных нестационарных строений и сооружений, информационных щитов и указателей, применяемых как составные части благоустройства территории, общественных туалетов	предельные (минимальные и (или) максимальные) размеры земельных участков, предельные параметры разрешенного строительства, реконструкции объектов капитального строительства не подлежат установлению

3.13.4. Ограничения использования земельных участков и объектов капитального строительства

№ п/п	Наименование зоны с особыми условиями использования территорий	Ограничения использования земельных участков и объектов капитального строительства
1	2	
1.	Зона охраняемого природного ландшафта (25:28-6.360)	Федеральный закон от 25.06.2002 № 73-ФЗ «Об объектах культурного наследия (памятниках истории и культуры) народов Российской Федерации»
2.	Зона регулирования застройки и хозяйственной деятельности (25:28-6.368)	Федеральный закон от 25.06.2002 № 73-ФЗ «Об объектах культурного наследия (памятниках истории и культуры) народов Российской Федерации»

3.14. Зона объектов здравоохранения (ОД 4)

3.14.1. Основные виды и параметры разрешенного использования земельных участков и объектов капитального строительства

№ п/п	Виды разрешенного использования		Параметры разрешенного использования
	наименование вида использования	описание вида использования	
1	2	3	4
1.	Амбулаторно-поликлиническое обслуживание	размещение объектов капитального строительства, предназначенных для оказания гражданам амбулаторно-поликлинической медицинской помощи (поликлиники, фельдшерские пункты, пункты здравоохранения, центры матери и ребенка, диагностические центры, молочные кухни, станции донорства крови, клинические лаборатории)	предельное максимальное количество этажей – 9 надземных этажей. Минимальные отступы от границ земельных участков в целях определения мест допустимого размещения зданий, строений, сооружений, за пределами которых запрещено строительство зданий, строений, сооружений – 5 м. В условиях реконструкции существующей застройки отступы от границ земельного участка формируются в соответствии со сложившейся линией застройки или по красной линии. Размеры земельных участков – не менее 500 кв. м. Максимальный процент застройки в границах земельного участка, включая здания, строения, сооружения, в том числе обеспечивающие функционирование объекта – 50%. Минимальный процент озеленения – 40%. Минимальное количество мест для стоянки автомобилей – 15 машино-мест на 100 посещений, но не менее 2 машино-места на 1 объект
2.	Стационарное медицинское обслуживание	размещение объектов капитального строительства, предназначенных для оказания гражданам медицинской помощи в стационарах (больницы, родильные дома, диспансеры, научно-	предельное максимальное количество этажей – 9 надземных этажей. Минимальные отступы от границ земельных участков в целях определения мест допустимого размещения зданий, строений, сооружений, за пределами которых запрещено строительство зданий, строений, сооружений – 5 м. В условиях реконструкции существующей застройки отступы от границ земельного участка

1	2	3	4
		медицинские учреждения и прочие объекты, обеспечивающие оказание услуги по лечению в стационаре); размещение станций скорой помощи; размещение площадок санитарной авиации	формируются в соответствии со сложившейся линией застройки или по красной линии. Размеры земельных участков – не менее 2000 кв. м. Максимальный процент застройки в границах земельного участка, включая здания, строения, сооружения, в том числе обеспечивающие функционирование объекта – 50%. Минимальный процент озеленения – 40%. Минимальное количество мест для стоянки автомобилей – 15 машино-мест на 100 коек
3.	Медицинские организации особого назначения	размещение объектов капитального строительства для размещения медицинских организаций, осуществляющих проведение судебно-медицинской и патолого-анатомической экспертизы (морг)	предельное максимальное количество этажей – 9 надземных этажей. Минимальные отступы от границ земельных участков в целях определения мест допустимого размещения зданий, строений, сооружений, за пределами которых запрещено строительство зданий, строений, сооружений – 5 м. В условиях реконструкции существующей застройки отступы от границ земельного участка формируются в соответствии со сложившейся линией застройки или по красной линии. Размеры земельных участков – не менее 500 кв. м. Максимальный процент застройки в границах земельного участка, включая здания, строения, сооружения, в том числе обеспечивающие функционирование объекта – 75%. Минимальный процент озеленения – 15%. Минимальное количество мест для стоянки автомобилей – 15 машино-мест на 100 работающих, но не менее 2 машино-места на 1 объект
4.	Служебные гаражи	размещение постоянных или временных гаражей, стоянок для хранения служебного автотранспорта, используемого в целях осуществления видов деятельности, предусмотренных видами разрешенного использования с кодами 3.0, 4.0 Классификатора видов разрешенного использования земельных участков, а также для стоянки и хранения транспортных средств общего пользования, в том числе в депо	предельное максимальное количество этажей – 4 надземных этажа. Минимальные отступы от границ земельных участков в целях определения мест допустимого размещения зданий, строений, сооружений, за пределами которых запрещено строительство зданий, строений, сооружений: – для постоянных или временных гаражей с несколькими стояночными местами, стоянок (парковок), гаражей – 1,5 м; – для многоярусных объектов – 3 м. В условиях реконструкции существующей застройки отступы от границ земельного участка формируются в соответствии со сложившейся линией застройки или по красной линии. Размеры земельных участков для гаража с одним стояночным местом: – минимальный – 25 кв. м; – максимальный – 40 кв. м. Максимальный процент застройки в границах земельного участка, включая здания, строения, сооружения, в том числе обеспечивающие функционирование объекта – 75%
5.	Причалы для маломерных судов	размещение сооружений, предназначенных для причаливания, хранения и обслуживания яхт, катеров, лодок и других маломерных судов	предельное максимальное количество этажей – 2 надземных этажа. Минимальные отступы от границ земельных участков в целях определения мест допустимого размещения зданий, строений, сооружений, за пределами которых запрещено строительство зданий, строений, сооружений, не подлежат установлению. Размеры земельных участков: – 27 кв. м на 1 место для прогулочного флота; – 75 кв. м на 1 место для спортивного флота.

1	2	3	4
			Максимальный процент застройки в границах земельного участка, включая здания, строения, сооружения, в том числе обеспечивающие функционирование объекта – 90%
6.	Воздушный транспорт	размещение аэродромов, вертолетных площадок (вертодромов), обустройство мест для приводнения и причаливания гидросамолетов, размещение радиотехнического обеспечения полетов и прочих объектов, необходимых для взлета и приземления (приводнения) воздушных судов, размещение аэропортов (аэровокзалов) и иных объектов, необходимых для посадки и высадки пассажиров и их сопровождающего обслуживания и обеспечения их безопасности, а также размещение объектов, необходимых для погрузки, разгрузки и хранения грузов, перемещаемых воздушным путем; размещение объектов, предназначенных для технического обслуживания и ремонта воздушных судов	использование земельных участков осуществлять в соответствии с воздушным законодательством Российской Федерации. Размеры земельных участков определяются в соответствии с СН 457-74. Строительные нормы. Нормы отвода земель для аэропортов
7.	Обеспечение обороны и безопасности	размещение объектов капитального строительства, необходимых для подготовки и поддержания в боевой готовности Вооруженных Сил Российской Федерации, других войск, воинских формирований и органов управлений ими (размещение военных организаций, внутренних войск, учреждений и других объектов, дислокация войск и сил флота), проведение воинских учений и других мероприятий, направленных на обеспечение боевой готовности воинских частей; размещение зданий военных училищ,	предельные (минимальные и (или) максимальные) размеры земельных участков, предельные параметры разрешенного строительства, реконструкции объектов капитального строительства не подлежат установлению

1	2	3	4
		военных институтов, военных университетов, военных академий; размещение объектов, обеспечивающих осуществление таможенной деятельности	
8.	Коммунальное обслуживание	размещение зданий и сооружений в целях обеспечения физических и юридических лиц коммунальными услугами. Содержание данного вида разрешенного использования включает в себя содержание видов разрешенного использования с кодами 3.1.1.1 - 3.1.1.2 Классификатора видов разрешенного использования земельных участков	предельное максимальное количество этажей – 2 надземных этажа. Минимальные отступы от границ земельных участков в целях определения мест допустимого размещения зданий, строений, сооружений, за пределами которых запрещено строительство зданий, строений, сооружений – 0,5 м. В условиях реконструкции существующей застройки отступы от границ земельного участка формируются в соответствии со сложившейся линией застройки или по красной линии. Размеры земельных участков для объектов, предназначенных для приема физических и юридических лиц в связи с предоставлением им коммунальных услуг – не менее 300 кв. м. Размеры земельных участков для объектов обеспечения физических и юридических лиц коммунальными услугами не подлежат установлению.
9.	Предоставление коммунальных услуг	размещение зданий и сооружений, обеспечивающих поставку воды, тепла, электричества, газа, отвод канализационных стоков, очистку и уборку объектов недвижимости (котельных, водозаборов, очистных сооружений, насосных станций, водопроводов, линий электропередач, трансформаторных подстанций, газопроводов, линий связи, телефонных станций, канализаций, стоянок, гаражей и мастерских для обслуживания уборочной и аварийной техники, сооружений, необходимых для сбора и плавки снега)	Максимальный процент застройки в границах земельного участка, включая здания, строения, сооружения, в том числе обеспечивающие функционирование объекта – 90%
10.	Административные здания организаций, обеспечивающих предоставление коммунальных услуг	размещение зданий, предназначенных для приема физических и юридических лиц в связи с предоставлением им коммунальных услуг	
11.	Историко-культурная деятельность	сохранение и изучение объектов культурного наследия народов Российской Федерации (памятников истории и культуры), в том числе:	предельные (минимальные и (или) максимальные) размеры земельных участков, предельные параметры разрешенного строительства, реконструкции объектов капитального строительства не подлежат установлению

1	2	3	4
		объектов археологического наследия, достопримечательных мест, мест бытования исторических промыслов, производств и ремесел, исторических поселений, недействующих военных и гражданских захоронений, объектов культурного наследия, хозяйственная деятельность, являющаяся историческим промыслом или ремеслом, а также хозяйственная деятельность, обеспечивающая познавательный туризм	
12.	Улично-дорожная сеть	размещение объектов улично-дорожной сети: автомобильных дорог, трамвайных путей и пешеходных тротуаров в границах населенных пунктов, пешеходных переходов, бульваров, площадей, проездов, велодорожек и объектов велотранспортной и инженерной инфраструктуры; размещение придорожных стоянок (парковок) транспортных средств в границах городских улиц и дорог, за исключением предусмотренных видами разрешенного использования с кодами 2.7.1, 4.9, 7.2.3 Классификатора видов разрешенного использования земельных участков, а также некапитальных сооружений, предназначенных для охраны транспортных средств	предельные (минимальные и (или) максимальные) размеры земельных участков, предельные параметры разрешенного строительства, реконструкции объектов капитального строительства не подлежат установлению
13.	Благоустройство территории	размещение декоративных, технических, планировочных, конструктивных устройств, элементов озеленения, различных видов оборудования и оформления, малых архитектурных форм, некапитальных нестационарных строений и	

1	2	3	4
		сооружений, информационных щитов и указателей, применяемых как составные части благоустройства территории, общественных туалетов	

3.14.2. Условно разрешенные виды и параметры использования земельных участков и объектов капитального строительства

№ п/п	Виды разрешенного использования		Параметры разрешенного использования
	наименование вида использования	описание вида использования	
1	2	3	4
1.	Обеспечение научной деятельности	размещение зданий и сооружений для обеспечения научной деятельности. Содержание данного вида разрешенного использования включает в себя содержание видов разрешенного использования с кодами 3.9.1 - 3.9.3 Классификатора видов разрешенного использования земельных участков	предельное максимальное количество этажей – 9 надземных этажей. Минимальные отступы от границ земельных участков в целях определения мест допустимого размещения зданий, строений, сооружений, за пределами которых запрещено строительство зданий, строений, сооружений, не подлежат установлению. Размеры земельных участков не подлежат установлению. Максимальный процент застройки в границах земельного участка, включая здания, строения, сооружения, в том числе обеспечивающие функционирование объекта – 75%. Минимальный процент озеленения – 15%. Минимальное количество мест для стоянки автомобилей – 1 машино-место на 140 кв.м общей площади здания
2.	Обеспечение деятельности в области гидрометеорологии и смежных с ней областях	размещение объектов капитального строительства, предназначенных для наблюдений за физическими и химическими процессами, происходящими в окружающей среде, определения ее гидрометеорологических, агрометеорологических и гелиогеофизических характеристик, уровня загрязнения атмосферного воздуха, почв, водных объектов, в том числе по гидробиологическим показателям, и околоземного - космического пространства, зданий и сооружений, используемых в области гидрометеорологии и смежных с ней	

1	2	3	4
		областях (доплеровские метеорологические радиолокаторы, гидрологические посты и другие)	
3.	Проведение научных исследований	размещение зданий и сооружений, предназначенных для проведения научных изысканий, исследований и разработок (научно-исследовательские и проектные институты, научные центры, инновационные центры, государственные академии наук, опытно-конструкторские центры, в том числе отраслевые)	
4.	Проведение научных испытаний	размещение зданий и сооружений для проведения изысканий, испытаний опытных промышленных образцов, для размещения организаций, осуществляющих научные изыскания, исследования и разработки, научные и селекционные работы, ведение сельского и лесного хозяйства для получения ценных с научной точки зрения образцов растительного и животного мира	
5.	Религиозное использование	размещение зданий и сооружений религиозного использования. Содержание данного вида разрешенного использования включает в себя содержание видов разрешенного использования с кодами 3.7.1 - 3.7.2 Классификатора видов разрешенного использования земельных участков	<p>предельная максимальная высота здания – 30 м.</p> <p>Минимальные отступы от границ земельных участков в целях определения мест допустимого размещения зданий, строений, сооружений, за пределами которых запрещено строительство зданий, строений, сооружений – 3 м.</p> <p>В условиях реконструкции существующей застройки отступы от границ земельного участка формируются в соответствии со сложившейся линией застройки или по красной линии.</p> <p>Размеры земельных участков не подлежат установлению.</p> <p>Максимальный процент застройки в границах земельного участка, включая здания, строения, сооружения, в том числе обеспечивающие функционирование объекта – 90%.</p> <p>Минимальный процент озеленения – 20%.</p> <p>Минимальное количество мест для стоянки автомобилей – 7 машино-мест на 100 единовременных посетителей, но не менее 1 машино-место на 1 объект</p>
6.	Осуществление религиозных обрядов	размещение зданий и сооружений, предназначенных для совершения религиозных обрядов и церемоний (в том числе церкви, соборы, храмы, часовни, мечети, моленные дома, синагоги)	

1	2	3	4
7.	Религиозное управление и образование	размещение зданий, предназначенных для постоянного местонахождения духовных лиц, паломников и послушников в связи с осуществлением ими религиозной службы, а также для осуществления благотворительной и религиозной образовательной деятельности (монастыри, скиты, дома священнослужителей, воскресные и религиозные школы, семинарии, духовные училища)	
8.	Магазины	размещение объектов капитального строительства, предназначенных для продажи товаров, торговая площадь которых составляет до 5000 кв. м	<p>предельное максимальное количество этажей – 2 надземных этажа.</p> <p>Минимальные отступы от границ земельных участков в целях определения мест допустимого размещения зданий, строений, сооружений, за пределами которых запрещено строительство зданий, строений, сооружений – 3 м.</p> <p>В условиях реконструкции существующей застройки отступы от границ земельного участка формируются в соответствии со сложившейся линией застройки или по красной линии.</p> <p>Размеры земельных участков – не менее 200 кв. м.</p> <p>Максимальный процент застройки в границах земельного участка, включая здания, строения, сооружения, в том числе обеспечивающие функционирование объекта – 75%.</p> <p>Минимальный процент озеленения – 15%.</p> <p>Минимальное количество мест для стоянки автомобилей:</p> <ul style="list-style-type: none"> – для магазинов с торговой площадью менее 200 кв. м – 3 машино-места на 1 объект; – для объектов с торговой площадью более 200 кв. м – 10 машино-мест на 100 кв. м торговой площади

3.14.3. Вспомогательные виды и параметры разрешенного использования земельных участков и объектов капитального строительства

№ п/п	Виды разрешенного использования		Параметры разрешенного использования
	наименование вида использования	описание вида использования	
1	2	3	4
1.	Предоставление коммунальных услуг	размещение зданий и сооружений, обеспечивающих поставку воды, тепла, электричества, газа, отвод	<p>предельное максимальное количество этажей – 2 надземных этажа.</p> <p>Минимальные отступы от границ земельных участков в целях определения мест допустимого размещения зданий, строений, сооружений, за пределами которых запрещено строительство</p>

1	2	3	4
		канализационных стоков, очистку и уборку объектов недвижимости (котельных, водозаборов, очистных сооружений, насосных станций, водопроводов, линий электропередач, трансформаторных подстанций, газопроводов, линий связи, телефонных станций, канализаций, стоянок, гаражей и мастерских для обслуживания уборочной и аварийной техники, сооружений, необходимых для сбора и плавки снега)	зданий, строений, сооружений – 0,5 м. В условиях реконструкции существующей застройки отступы от границ земельного участка формируются в соответствии со сложившейся линией застройки или по красной линии. Размеры земельных участков не подлежат установлению. Максимальный процент застройки в границах земельного участка не подлежит установлению
2.	Служебные гаражи	размещение постоянных или временных гаражей, стоянок для хранения служебного автотранспорта, используемого в целях осуществления видов деятельности, предусмотренных видами разрешенного использования с кодами 3.0, 4.0 Классификатора видов разрешенного использования земельных участков, а также для стоянки и хранения транспортных средств общего пользования, в том числе в депо	предельное максимальное количество этажей – 4 надземных этажа. Минимальные отступы от границ земельных участков в целях определения мест допустимого размещения зданий, строений, сооружений, за пределами которых запрещено строительство зданий, строений, сооружений: – для постоянных или временных гаражей с несколькими стояночными местами, стоянок (парковок), гаражей – 1,5 м; – для многоярусных объектов – 3 м. В условиях реконструкции существующей застройки отступы от границ земельного участка формируются в соответствии со сложившейся линией застройки или по красной линии. Размеры земельных участков не подлежат установлению. Максимальный процент застройки в границах земельного участка не подлежит установлению
3.	Улично-дорожная сеть	размещение объектов улично-дорожной сети: автомобильных дорог, трамвайных путей и пешеходных тротуаров в границах населенных пунктов, пешеходных переходов, бульваров, площадей, проездов, велодорожек и объектов велотранспортной и инженерной инфраструктуры; размещение придорожных стоянок (парковок) транспортных средств в границах городских улиц и дорог, за исключением предусмотренных видами разрешенного использования с кодами 2.7.1, 4.9, 7.2.3	предельные (минимальные и (или) максимальные) размеры земельных участков, предельные параметры разрешенного строительства, реконструкции объектов капитального строительства не подлежат установлению

1	2	3	4
		Классификатора видов разрешенного использования земельных участков, а также некапитальных сооружений, предназначенных для охраны транспортных средств	
4.	Благоустройство территории	размещение декоративных, технических, планировочных, конструктивных устройств, элементов озеленения, различных видов оборудования и оформления, малых архитектурных форм, некапитальных нестационарных строений и сооружений, информационных щитов и указателей, применяемых как составные части благоустройства территории, общественных туалетов	

3.14.4. Ограничения использования земельных участков и объектов капитального строительства

№ п/п	Наименование зоны с особыми условиями использования территорий	Ограничения использования земельных участков и объектов капитального строительства
1	2	3
1.	Зона регулирования застройки и хозяйственной деятельности (25:28-6.368)	Федеральный закон от 25.06.2002 № 73-ФЗ «Об объектах культурного наследия (памятниках истории и культуры) народов Российской Федерации»
2.	Зоны с особыми условиями использования территории (25:28-6.769, 25:28-6.771, 25:28-6.772, 25:28-6.773, 25:28-6.775)	Водный кодекс Российской Федерации
3.	Иная зона с особыми условиями использования территории (25:28-6.125)	постановление Правительства Российской Федерации от 05.05.2014 № 405 «Об установлении запретных и иных зон с особыми условиями использования земель для обеспечения функционирования военных объектов вооруженных сил Российской Федерации, других войск, воинских формирований и органов, выполняющих задачи в области обороны страны»
4.	Охранная зона геодезического пункта (25:28-6.131)	постановление Правительства Российской Федерации от 21.08.2019 № 1080 «Об охранных зонах пунктов государственной геодезической сети, государственной нивелирной сети и государственной гравиметрической сети»
5.	Охранная зона инженерных коммуникаций (25:28-6.11, 25:28-6.135, 25:28-6.137, 25:28-6.14, 25:28-6.142, 25:28-6.151, 25:28-6.158, 25:28-6.185, 25:28-6.199, 25:28-6.20, 25:28-6.203, 25:28-6.209, 25:28-6.220, 25:28-6.222,	в соответствии со сведениями Единого государственного реестра недвижимости

1	2	3
	25:28-6.223, 25:28-6.224, 25:28-6.26, 25:28-6.371, 25:28-6.38, 25:28-6.39, 25:28-6.45, 25:28-6.71, 25:28-6.729)	
6.	Охранная зона линий и сооружений связи и линий и сооружений радиофикации(25:28-6.398)	постановление Правительства Российской Федерации от 09.06.1995 № 578 «Об утверждении Правил охраны линий и сооружений связи Российской Федерации»
7.	Охранная зона особо охраняемого природного объекта (25:28-6.5)	решение Приморского краевого совета народных депутатов от 29.11.1974 № 991 «О признании водных объектов Приморского края памятниками природы»
8.	Охранная зона (25:28-6.476)	Федеральный закон от 25.06.2002 № 73-ФЗ «Об объектах культурного наследия (памятниках истории и культуры) народов Российской Федерации»
9.	Прибрежная защитная полоса (25:28-6.190)	Водный кодекс Российской Федерации

3.14.5. Расчетные показатели минимально допустимого уровня обеспеченности территории объектами коммунальной, транспортной, социальной инфраструктур и расчетные показатели максимально допустимого уровня территориальной доступности указанных объектов для населения в границах территорий, в которых предусматривается осуществление деятельности по комплексному развитию

3.14.5.1. Для объектов социальной инфраструктуры местного значения городского округа

Расчетные показатели минимально-допустимого уровня обеспеченности территории объектами социальной инфраструктуры местного значения городского округа и расчетные показатели максимально допустимого уровня территориальной доступности таких объектов для населения не нормируются.

3.14.5.2. Для объектов транспортной инфраструктуры местного значения городского округа

№ п/п	Вид объекта	Обеспеченность объектами		Территориальная доступность объектов транспортной инфраструктуры, м
		потребность в мощности	потребность в территории, для размещения объекта, кв. м	
1	2	3	4	5
1.	Автомобильные дороги местного значения в границах городского округа	– 2,6 км протяженности улично-дорожной сети на 1 кв. км территории городских населенных пунктов; – 1,5 км протяженности улично-дорожной сети на 1 кв. км территории сельских населенных пунктов	не нормируется	не нормируется

3.14.5.3. Для объектов коммунальной инфраструктуры местного значения городского округа

Расчетные показатели минимально-допустимого уровня обеспеченности территории объектами коммунальной инфраструктуры местного значения городского округа и расчетные показатели максимально допустимого уровня территориальной доступности таких объектов для населения не нормируются.

3.15. Зона объектов социального назначения (ОД 5)

3.15.1. Основные виды и параметры разрешенного использования земельных участков и объектов капитального строительства

№ п/п	Виды разрешенного использования		Параметры разрешенного использования
	наименование вида использования	описание вида использования	
1	2	3	4
1.	Социальное обслуживание	размещение зданий, предназначенных для оказания гражданам социальной помощи. Содержание данного вида разрешенного использования включает в себя содержание видов разрешенного использования с кодами 3.2.1 - 3.2.4 Классификатора видов разрешенного использования земельных участков	предельное максимальное количество этажей – 5 надземных этажей. Минимальные отступы от границ земельных участков в целях определения мест допустимого размещения зданий, строений, сооружений, за пределами которых запрещено строительство зданий, строений, сооружений – 5 м. В условиях реконструкции существующей застройки отступы от границ земельного участка формируются в соответствии со сложившейся линией застройки или по красной линии. Размеры земельных участков: – для психоневрологических домов-интернатов – не менее 28000 кв. м; – для прочих объектов – не менее 1000 кв. м.
2.	Дома социального обслуживания	размещение зданий, предназначенных для размещения домов престарелых, домов ребенка, детских домов, пунктов ночлега для бездомных граждан; размещение объектов капитального строительства для временного размещения вынужденных переселенцев, лиц, признанных беженцами	Максимальный процент застройки в границах земельного участка, включая здания, строения, сооружения, в том числе обеспечивающие функционирование объекта – 75%. Минимальный процент озеленения – 15%. Минимальное количество мест для стоянки автомобилей – 15 машино-мест на 100 работающих, но не менее 2 машино-места на 1 объект
3.	Оказание социальной	размещение зданий, предназначенных	

1	2	3	4
	помощи населению	для служб психологической и бесплатной юридической помощи, социальных, пенсионных и иных служб (службы занятости населения, пункты питания малоимущих граждан), в которых осуществляется прием граждан по вопросам оказания социальной помощи и назначения социальных или пенсионных выплат, а также для размещения общественных некоммерческих организаций: некоммерческих фондов, благотворительных организаций, клубов по интересам	
4.	Оказание услуг связи	размещение зданий, предназначенных для размещения пунктов оказания услуг почтовой, телеграфной, междугородней и международной телефонной связи	
5.	Общежития	размещение зданий, предназначенных для размещения общежитий, предназначенных для проживания граждан на время их работы, службы или обучения, за исключением зданий, размещение которых предусмотрено содержанием вида разрешенного использования с кодом 4.7 Классификатора видов разрешенного использования земельных участков	предельное максимальное количество этажей – 5 надземных этажа. Минимальные отступы от границ земельных участков в целях определения мест допустимого размещения зданий, строений, сооружений, за пределами которых запрещено строительство зданий, строений, сооружений – 5 м. В условиях реконструкции существующей застройки отступы от границ земельного участка формируются в соответствии со сложившейся линией застройки или по красной линии. Размеры земельных участков – не менее 1000 кв. м. Максимальный процент застройки в границах земельного участка, включая здания, строения, сооружения, в том числе обеспечивающие функционирование объекта – 75%. Минимальный процент озеленения – 15%. Минимальное количество мест для стоянки автомобилей – 1 машино-место на 200 кв. м общей площади, но не менее 1 машино-место на 5 комнат
6.	Бытовое обслуживание	размещение объектов капитального строительства, предназначенных для оказания населению или организациям бытовых услуг (мастерские мелкого ремонта, ателье, бани, парикмахерские, прачечные, химчистки, похоронные бюро)	предельное максимальное количество этажей – 5 надземных этажей. Минимальные отступы от границ земельных участков в целях определения мест допустимого размещения зданий, строений, сооружений, за пределами которых запрещено строительство зданий, строений, сооружений – 3 м. В условиях реконструкции существующей застройки отступы от границ земельного участка формируются в соответствии со сложившейся линией застройки или по красной линии. Размеры земельных участков – не менее 500 кв. м. Максимальный процент застройки в границах земельного участка, включая здания, строения,

1	2	3	4
			<p>сооружения, в том числе обеспечивающие функционирование объекта – 75%.</p> <p>Вспомогательные строения размещать со стороны улиц не допускается.</p> <p>Минимальный процент озеленения – 15%.</p> <p>Минимальное количество мест для стоянки автомобилей – 5 машино-мест на 100 кв. м общей площади, но не менее 1 машино-место на 5 работающих</p>
7.	Служебные гаражи	<p>размещение постоянных или временных гаражей, стоянок для хранения служебного автотранспорта, используемого в целях осуществления видов деятельности, предусмотренных видами разрешенного использования с кодами 3.0, 4.0 Классификатора видов разрешенного использования земельных участков, а также для стоянки и хранения транспортных средств общего пользования, в том числе в депо</p>	<p>предельное максимальное количество этажей – 5 надземных этажей.</p> <p>Минимальные отступы от границ земельных участков в целях определения мест допустимого размещения зданий, строений, сооружений, за пределами которых запрещено строительство зданий, строений, сооружений:</p> <ul style="list-style-type: none"> – для постоянных или временных гаражей с несколькими стояночными местами, стоянок (парковок), гаражей – 1,5 м; – для многоярусных объектов – 3 м. <p>В условиях реконструкции существующей застройки отступы от границ земельного участка формируются в соответствии со сложившейся линией застройки или по красной линии.</p> <p>Размеры земельных участков не подлежат установлению.</p> <p>Максимальный процент застройки в границах земельного участка не подлежит установлению</p>
8.	Коммунальное обслуживание	<p>размещение зданий и сооружений в целях обеспечения физических и юридических лиц коммунальными услугами. Содержание данного вида разрешенного использования включает в себя содержание видов разрешенного использования с кодами 3.1.1 - 3.1.2 Классификатора видов разрешенного использования земельных участков</p>	<p>предельное максимальное количество этажей – 2 надземных этажа.</p> <p>Минимальные отступы от границ земельных участков в целях определения мест допустимого размещения зданий, строений, сооружений, за пределами которых запрещено строительство зданий, строений, сооружений – 0,5 м.</p> <p>В условиях реконструкции существующей застройки отступы от границ земельного участка формируются в соответствии со сложившейся линией застройки или по красной линии.</p> <p>Размеры земельных участков для объектов, предназначенных для приема физических и юридических лиц в связи с предоставлением им коммунальных услуг – не менее 300 кв. м.</p> <p>Размеры земельных участков для объектов обеспечения физических и юридических лиц коммунальными услугами не подлежат установлению.</p>
9.	Предоставление коммунальных услуг	<p>размещение зданий и сооружений, обеспечивающих поставку воды, тепла, электричества, газа, отвод канализационных стоков, очистку и уборку объектов недвижимости (котельных, водозаборов, очистных сооружений, насосных станций, водопроводов, линий электропередач, трансформаторных подстанций, газопроводов, линий связи, телефонных станций, канализаций, стоянок, гаражей и мастерских для</p>	<p>Максимальный процент застройки в границах земельного участка, включая здания, строения, сооружения, в том числе обеспечивающие функционирование объекта – 90%</p>

1	2	3	4
		обслуживания уборочной и аварийной техники, сооружений, необходимых для сбора и плавки снега)	
10.	Административные здания организаций, обеспечивающих предоставление коммунальных услуг	размещение зданий, предназначенных для приема физических и юридических лиц в связи с предоставлением им коммунальных услуг	
11.	Историко-культурная деятельность	сохранение и изучение объектов культурного наследия народов Российской Федерации (памятников истории и культуры), в том числе: объектов археологического наследия, достопримечательных мест, мест бытования исторических промыслов, производств и ремесел, исторических поселений, недействующих военных и гражданских захоронений, объектов культурного наследия, хозяйственная деятельность, являющаяся историческим промыслом или ремеслом, а также хозяйственная деятельность, обеспечивающая познавательный туризм	
12.	Улично-дорожная сеть	размещение объектов улично-дорожной сети: автомобильных дорог, трамвайных путей и пешеходных тротуаров в границах населенных пунктов, пешеходных переходов, бульваров, площадей, проездов, велодорожек и объектов велотранспортной и инженерной инфраструктуры; размещение придорожных стоянок (парковок) транспортных средств в границах городских улиц и дорог, за исключением предусмотренных видами разрешенного использования с кодами 2.7.1, 4.9, 7.2.3	предельные (минимальные и (или) максимальные) размеры земельных участков, предельные параметры разрешенного строительства, реконструкции объектов капитального строительства не подлежат установлению

1	2	3	4
		Классификатора видов разрешенного использования земельных участков, а также некапитальных сооружений, предназначенных для охраны транспортных средств	
13.	Благоустройство территории	размещение декоративных, технических, планировочных, конструктивных устройств, элементов озеленения, различных видов оборудования и оформления, малых архитектурных форм, некапитальных нестационарных строений и сооружений, информационных щитов и указателей, применяемых как составные части благоустройства территории, общественных туалетов	

3.15.2. Условно разрешенные виды и параметры использования земельных участков и объектов капитального строительства

Нет.

3.15.3. Вспомогательные виды и параметры разрешенного использования земельных участков и объектов капитального строительства

№ п/п	Виды разрешенного использования		Параметры разрешенного использования
	наименование вида использования	описание вида использования	
1	2	3	4
1.	Предоставление коммунальных услуг	размещение зданий и сооружений, обеспечивающих поставку воды, тепла, электричества, газа, отвод канализационных стоков, очистку и уборку объектов недвижимости (котельных, водозаборов, очистных	предельное максимальное количество этажей – 2 надземных этажа. Минимальные отступы от границ земельных участков в целях определения мест допустимого размещения зданий, строений, сооружений, за пределами которых запрещено строительство зданий, строений, сооружений – 0,5 м. В условиях реконструкции существующей застройки отступы от границ земельного участка формируются в соответствии со сложившейся линией застройки или по красной линии.

1	2	3	4
		сооружений, насосных станций, водопроводов, линий электропередач, трансформаторных подстанций, газопроводов, линий связи, телефонных станций, канализаций, стоянок, гаражей и мастерских для обслуживания уборочной и аварийной техники, сооружений, необходимых для сбора и плавки снега)	Размеры земельных участков не подлежат установлению. Максимальный процент застройки в границах земельного участка не подлежит установлению
2.	Служебные гаражи	размещение постоянных или временных гаражей, стоянок для хранения служебного автотранспорта, используемого в целях осуществления видов деятельности, предусмотренных видами разрешенного использования с кодами 3.0, 4.0 Классификатора видов разрешенного использования земельных участков, а также для стоянки и хранения транспортных средств общего пользования, в том числе в депо	предельное максимальное количество этажей – 4 надземных этажа. Минимальные отступы от границ земельных участков в целях определения мест допустимого размещения зданий, строений, сооружений, за пределами которых запрещено строительство зданий, строений, сооружений: – для постоянных или временных гаражей с несколькими стояночными местами, стоянок (парковок), гаражей – 1,5 м; – для многоярусных объектов – 3 м. В условиях реконструкции существующей застройки отступы от границ земельного участка формируются в соответствии со сложившейся линией застройки или по красной линии. Размеры земельных участков не подлежат установлению. Максимальный процент застройки в границах земельного участка не подлежит установлению
3.	Улично-дорожная сеть	размещение объектов улично-дорожной сети: автомобильных дорог, трамвайных путей и пешеходных тротуаров в границах населенных пунктов, пешеходных переходов, бульваров, площадей, проездов, велодорожек и объектов велотранспортной и инженерной инфраструктуры; размещение придорожных стоянок (парковок) транспортных средств в границах городских улиц и дорог, за исключением предусмотренных видами разрешенного использования с кодами 2.7.1, 4.9, 7.2.3 Классификатора видов разрешенного использования земельных участков, а также некапитальных сооружений,	предельные (минимальные и (или) максимальные) размеры земельных участков, предельные параметры разрешенного строительства, реконструкции объектов капитального строительства не подлежат установлению

1	2	3	4
		предназначенных для охраны транспортных средств	
4.	Благоустройство территории	размещение декоративных, технических, планировочных, конструктивных устройств, элементов озеленения, различных видов оборудования и оформления, малых архитектурных форм, некапитальных нестационарных строений и сооружений, информационных щитов и указателей, применяемых как составные части благоустройства территории, общественных туалетов	

3.15.4. Ограничения использования земельных участков и объектов капитального строительства

№ п/п	Наименование зоны с особыми условиями использования территорий	Ограничения использования земельных участков и объектов капитального строительства
1	2	3
1.	Охранная зона линий и сооружений связи и линий и сооружений радиотелефонии (25:28-6.398)	постановление Правительства Российской Федерации от 09.06.1995 № 578 «Об утверждении Правил охраны линий и сооружений связи Российской Федерации»
2.	Зона регулирования застройки и хозяйственной деятельности (25:28-6.368)	Федеральный закон от 25.06.2002 № 73-ФЗ «Об объектах культурного наследия (памятниках истории и культуры) народов Российской Федерации»
3.	Охранная зона инженерных коммуникаций (25:28-6.220)	в соответствии со сведениями Единого государственного реестра недвижимости

3.15.5. Расчетные показатели минимально допустимого уровня обеспеченности территории объектами коммунальной, транспортной, социальной инфраструктур и расчетные показатели максимально допустимого уровня территориальной доступности указанных объектов для населения в границах территорий, в которых предусматривается осуществление деятельности по комплексному развитию

3.15.5.1. Для объектов социальной инфраструктуры местного значения городского округа

Расчетные показатели минимально-допустимого уровня обеспеченности территории объектами социальной

инфраструктуры местного значения городского округа и расчетные показатели максимально допустимого уровня территориальной доступности таких объектов для населения не нормируются.

3.15.5.2. Для объектов транспортной инфраструктуры местного значения городского округа

№ п/п	Вид объекта	Обеспеченность объектами		Территориальная доступность объектов транспортной инфраструктуры, м
		потребность в мощности	потребность в территории, для размещения объекта, кв. м	
1	2	3	4	5
1.	Автомобильные дороги местного значения в границах городского округа	– 2,6 км протяженности улично-дорожной сети на 1 кв. км территории городских населенных пунктов; – 1,5 км протяженности улично-дорожной сети на 1 кв. км территории сельских населенных пунктов	не нормируется	не нормируется

3.15.5.3. Для объектов коммунальной инфраструктуры местного значения городского округа

Расчетные показатели минимально-допустимого уровня обеспеченности территории объектами коммунальной инфраструктуры местного значения городского округа и расчетные показатели максимально допустимого уровня территориальной доступности таких объектов для населения не нормируются.

3.16. Зона культовых зданий (ОД 6)

3.16.1. Основные виды и параметры разрешенного использования земельных участков и объектов капитального строительства

№ п/п	Виды разрешенного использования		Параметры разрешенного использования
	наименование вида использования	описание вида использования	
1	2	3	4
1.	Религиозное использование	размещение зданий и сооружений религиозного использования. Содержание данного вида разрешенного использования	предельная максимальная высота здания – 30 м. Минимальные отступы от границ земельных участков в целях определения мест допустимого размещения зданий, строений, сооружений, за пределами которых запрещено строительство зданий, строений, сооружений – 3 м.

1	2	3	4
		включает в себя содержание видов разрешенного использования с кодами 3.7.1 - 3.7.2 Классификатора видов разрешенного использования земельных участков	В условиях реконструкции существующей застройки отступы от границ земельного участка формируются в соответствии со сложившейся линией застройки или по красной линии. Размеры земельных участков не подлежат установлению. Максимальный процент застройки в границах земельного участка, включая здания, строения, сооружения, в том числе обеспечивающие функционирование объекта – 70%. Минимальный процент озеленения – 20%. Минимальное количество мест для стоянки автомобилей – 7 машино-мест на 100 одновременных посетителей, но не менее 1 машино-место на 1 объект
2.	Осуществление религиозных обрядов	размещение зданий и сооружений, предназначенных для совершения религиозных обрядов и церемоний (в том числе церкви, соборы, храмы, часовни, мечети, моленные дома, синагоги)	
3.	Религиозное управление и образование	размещение зданий, предназначенных для постоянного местонахождения духовных лиц, паломников и послушников в связи с осуществлением ими религиозной службы, а также для осуществления благотворительной и религиозной образовательной деятельности (монастыри, скиты, дома священнослужителей, воскресные и религиозные школы, семинарии, духовные училища)	
4.	Коммунальное обслуживание	размещение зданий и сооружений в целях обеспечения физических и юридических лиц коммунальными услугами. Содержание данного вида разрешенного использования включает в себя содержание видов разрешенного использования с кодами 3.1.1 - 3.1.2 Классификатора видов разрешенного использования земельных участков	предельное максимальное количество этажей – 2 надземных этажа. Минимальные отступы от границ земельных участков в целях определения мест допустимого размещения зданий, строений, сооружений, за пределами которых запрещено строительство зданий, строений, сооружений – 0,5 м. В условиях реконструкции существующей застройки отступы от границ земельного участка формируются в соответствии со сложившейся линией застройки или по красной линии. Размеры земельных участков для объектов, предназначенных для приема физических и юридических лиц в связи с предоставлением им коммунальных услуг – не менее 300 кв. м. Размеры земельных участков для объектов обеспечения физических и юридических лиц коммунальными услугами не подлежат установлению.
5.	Предоставление коммунальных услуг	размещение зданий и сооружений, обеспечивающих поставку воды, тепла, электричества, газа, отвод канализационных стоков, очистку и уборку объектов недвижимости (котельных, водозаборов, очистных	Максимальный процент застройки в границах земельного участка, включая здания, строения, сооружения, в том числе обеспечивающие функционирование объекта – 90%

1	2	3	4
		сооружений, насосных станций, водопроводов, линий электропередач, трансформаторных подстанций, газопроводов, линий связи, телефонных станций, канализаций, стоянок, гаражей и мастерских для обслуживания уборочной и аварийной техники, сооружений, необходимых для сбора и плавки снега)	
6.	Административные здания организаций, обеспечивающих предоставление коммунальных услуг	размещение зданий, предназначенных для приема физических и юридических лиц в связи с предоставлением им коммунальных услуг	
7.	Историко-культурная деятельность	сохранение и изучение объектов культурного наследия народов Российской Федерации (памятников истории и культуры), в том числе: объектов археологического наследия, достопримечательных мест, мест бытования исторических промыслов, производств и ремесел, исторических поселений, недействующих военных и гражданских захоронений, объектов культурного наследия, хозяйственная деятельность, являющаяся историческим промыслом или ремеслом, а также хозяйственная деятельность, обеспечивающая познавательный туризм	предельные (минимальные и (или) максимальные) размеры земельных участков, предельные параметры разрешенного строительства, реконструкции объектов капитального строительства не подлежат установлению
8.	Улично-дорожная сеть	размещение объектов улично-дорожной сети: автомобильных дорог, трамвайных путей и пешеходных тротуаров в границах населенных пунктов, пешеходных переходов, бульваров, площадей, проездов, велодорожек и объектов велотранспортной и инженерной инфраструктуры;	предельные (минимальные и (или) максимальные) размеры земельных участков, предельные параметры разрешенного строительства, реконструкции объектов капитального строительства не подлежат установлению

1	2	3	4
		размещение придорожных стоянок (парковок) транспортных средств в границах городских улиц и дорог, за исключением предусмотренных видами разрешенного использования с кодами 2.7.1, 4.9, 7.2.3 Классификатора видов разрешенного использования земельных участков, а также некапитальных сооружений, предназначенных для охраны транспортных средств	
9.	Благоустройство территории	размещение декоративных, технических, планировочных, конструктивных устройств, элементов озеленения, различных видов оборудования и оформления, малых архитектурных форм, некапитальных нестационарных строений и сооружений, информационных щитов и указателей, применяемых как составные части благоустройства территории, общественных туалетов	

3.16.2. Условно разрешенные виды и параметры использования земельных участков и объектов капитального строительства

№ п/п	Виды разрешенного использования		Параметры разрешенного использования
	наименование вида использования	описание вида использования	
1	2	3	4
1.	Хранение автотранспорта	размещение отдельно стоящих и пристроенных гаражей, в том числе подземных, предназначенных для хранения автотранспорта, в том числе с разделением на машино-места, за исключением гаражей, размещение которых предусмотрено содержанием	предельное максимальное количество этажей – 2 надземных этажа. Минимальные отступы от границ земельных участков в целях определения мест допустимого размещения зданий, строений, сооружений, за пределами которых запрещено строительство зданий, строений, сооружений: – для многоярусных объектов – 3 м; – для отдельно стоящих гаражей – 1,5 м; – в случае размещения на смежном участке пристроенного здания – 0 м.

1	2	3	4
		вида разрешенного использования с кодом 4.9 Классификатора видов разрешенного использования земельных участков	В условиях реконструкции существующей застройки отступы от границ земельного участка формируются в соответствии со сложившейся линией застройки или по красной линии. Размеры земельных участков – не менее 40 кв. м на 1 машино-место для гаражей. Максимальный процент застройки в границах земельного участка, включая здания, строения, сооружения, в том числе обеспечивающие функционирование объекта – 75%
2.	Дошкольное, начальное и среднее общее образование	размещение объектов капитального строительства, предназначенных для просвещения, дошкольного, начального и среднего общего образования (детские ясли, детские сады, школы, лицеи, гимназии, художественные, музыкальные школы, образовательные кружки и иные организации, осуществляющие деятельность по воспитанию, образованию и просвещению), в том числе зданий, спортивных сооружений, предназначенных для занятия обучающихся физической культурой и спортом	предельное максимальное количество этажей – 4 надземных этажа. Минимальные отступы от границ земельных участков в целях определения мест допустимого размещения зданий, строений, сооружений, за пределами которых запрещено строительство зданий, строений, сооружений – 5 м. Размеры земельных участков: дошкольные образовательные организации – не менее 1750 кв. м; общеобразовательные организации – не менее 10000 кв. м; организации дополнительного образования – не менее 450 кв. м; спортивные сооружения – не менее 100 кв. м. Максимальный процент застройки в границах земельного участка, включая здания, строения, сооружения, в том числе обеспечивающие функционирование объекта – 60%. Минимальный процент озеленения – 20%

3.16.3. Вспомогательные виды и параметры разрешенного использования земельных участков и объектов капитального строительства

№ п/п	Виды разрешенного использования		Параметры разрешенного использования
	наименование вида использования	описание вида использования	
1	2	3	4
1.	Предоставление коммунальных услуг	размещение зданий и сооружений, обеспечивающих поставку воды, тепла, электричества, газа, отвод канализационных стоков, очистку и уборку объектов недвижимости (котельных, водозаборов, очистных сооружений, насосных станций, водопроводов, линий электропередач, трансформаторных подстанций,	предельное максимальное количество этажей – 2 надземных этажа. Минимальные отступы от границ земельных участков в целях определения мест допустимого размещения зданий, строений, сооружений, за пределами которых запрещено строительство зданий, строений, сооружений – 0,5 м. В условиях реконструкции существующей застройки отступы от границ земельного участка формируются в соответствии со сложившейся линией застройки или по красной линии. Размеры земельных участков не подлежат установлению. Максимальный процент застройки в границах земельного участка не подлежит установлению

1	2	3	4
		газопроводов, линий связи, телефонных станций, канализаций, стоянок, гаражей и мастерских для обслуживания уборочной и аварийной техники, сооружений, необходимых для сбора и плавки снега)	
2.	Служебные гаражи	размещение постоянных или временных гаражей, стоянок для хранения служебного автотранспорта, используемого в целях осуществления видов деятельности, предусмотренных видами разрешенного использования с кодами 3.0, 4.0 Классификатора видов разрешенного использования земельных участков, а также для стоянки и хранения транспортных средств общего пользования, в том числе в депо	<p>предельное максимальное количество этажей – 2 надземных этажа.</p> <p>Минимальные отступы от границ земельных участков в целях определения мест допустимого размещения зданий, строений, сооружений, за пределами которых запрещено строительство зданий, строений, сооружений:</p> <ul style="list-style-type: none"> – для постоянных или временных гаражей с несколькими стояночными местами, стоянок (парковок), гаражей – 1,5 м; – для многоярусных объектов – 3 м. <p>В условиях реконструкции существующей застройки отступы от границ земельного участка формируются в соответствии со сложившейся линией застройки или по красной линии.</p> <p>Размеры земельных участков не подлежат установлению.</p> <p>Максимальный процент застройки в границах земельного участка не подлежит установлению</p>
3.	Улично-дорожная сеть	<p>размещение объектов улично-дорожной сети: автомобильных дорог, трамвайных путей и пешеходных тротуаров в границах населенных пунктов, пешеходных переходов, бульваров, площадей, проездов, велодорожек и объектов велотранспортной и инженерной инфраструктуры;</p> <p>размещение придорожных стоянок (парковок) транспортных средств в границах городских улиц и дорог, за исключением предусмотренных видами разрешенного использования с кодами 2.7.1, 4.9, 7.2.3 Классификатора видов разрешенного использования земельных участков, а также некапитальных сооружений, предназначенных для охраны транспортных средств</p>	<p>предельные (минимальные и (или) максимальные) размеры земельных участков, предельные параметры разрешенного строительства, реконструкции объектов капитального строительства не подлежат установлению</p>
4.	Благоустройство	размещение декоративных,	

1	2	3	4
	территории	технических, планировочных, конструктивных устройств, элементов озеленения, различных видов оборудования и оформления, малых архитектурных форм, некапитальных нестационарных строений и сооружений, информационных щитов и указателей, применяемых как составные части благоустройства территории, общественных туалетов	

3.16.4. Ограничения использования земельных участков и объектов капитального строительства

№ п/п	Наименование зоны с особыми условиями использования территорий	Ограничения использования земельных участков и объектов капитального строительства
1	2	3
1.	Охранная зона (25:28-6.476)	Федеральный закон от 25.06.2002 № 73-ФЗ «Об объектах культурного наследия (памятниках истории и культуры) народов Российской Федерации»
2.	Зона регулирования застройки и хозяйственной деятельности (25:28-6.368)	Федеральный закон от 25.06.2002 № 73-ФЗ «Об объектах культурного наследия (памятниках истории и культуры) народов Российской Федерации»
3.	Охранная зона инженерных коммуникаций (25:28-6.27, 25:28-6.158, 25:28-6.137)	в соответствии со сведениями Единого государственного реестра недвижимости
4.	Зеленая зона (25:28-6.343)	Федеральный закон от 25.06.2002 № 73-ФЗ «Об объектах культурного наследия (памятниках истории и культуры) народов Российской Федерации»
5.	Зона охраняемого природного ландшафта (25:28-6.360)	Федеральный закон от 25.06.2002 № 73-ФЗ «Об объектах культурного наследия (памятниках истории и культуры) народов Российской Федерации»
6.	Зоны с особыми условиями использования территории (25:28-6.769, 25:28-6.775)	Водный кодекс Российской Федерации
7.	Зона охраны объекта культурного наследия (25:28-6.115, 25:28-6.3, 25:28-6.202)	Федеральный закон от 25.06.2002 № 73-ФЗ «Об объектах культурного наследия (памятниках истории и культуры) народов Российской Федерации»
8.	Иная зона с особыми условиями использования территории (25:28-6.125)	постановление Правительства Российской Федерации от 05.05.2014 № 405 «Об установлении запретных и иных зон с особыми условиями использования земель для обеспечения функционирования военных объектов вооруженных сил Российской Федерации, других войск, воинских формирований и органов, выполняющих задачи в области обороны страны»

3.16.5. Расчетные показатели минимально допустимого уровня обеспеченности территории объектами коммунальной, транспортной, социальной инфраструктур и расчетные показатели максимально

допустимого уровня территориальной доступности указанных объектов для населения в границах территорий, в которых предусматривается осуществление деятельности по комплексному развитию

3.16.5.1. Для объектов социальной инфраструктуры местного значения городского округа

Расчетные показатели минимально-допустимого уровня обеспеченности территории объектами социальной инфраструктуры местного значения городского округа и расчетные показатели максимально допустимого уровня территориальной доступности таких объектов для населения не нормируются.

3.16.5.2. Для объектов транспортной инфраструктуры местного значения городского округа

№ п/п	Вид объекта	Обеспеченность объектами		Территориальная доступность объектов транспортной инфраструктуры, м
		потребность в мощности	потребность в территории, для размещения объекта, кв. м	
1	2	3	4	5
1.	Автомобильные дороги местного значения в границах городского округа	– 2,6 км протяженности улично-дорожной сети на 1 кв. км территории городских населенных пунктов; – 1,5 км протяженности улично-дорожной сети на 1 кв. км территории сельских населенных пунктов	не нормируется	не нормируется

3.16.5.3. Для объектов коммунальной инфраструктуры местного значения городского округа

Расчетные показатели минимально-допустимого уровня обеспеченности территории объектами коммунальной инфраструктуры местного значения городского округа и расчетные показатели максимально допустимого уровня территориальной доступности таких объектов для населения не нормируются.

3.17. Зона объектов дошкольного, начального и среднего образования (ОД 7)

3.17.1. Основные виды и параметры разрешенного использования земельных участков и объектов капитального строительства

№ п/п	Виды разрешенного использования		Параметры разрешенного использования
	наименование вида использования	описание вида использования	
1	2	3	4
1.	Дошкольное, начальное и среднее общее образование	размещение объектов капитального строительства, предназначенных для просвещения, дошкольного, начального и среднего общего образования (детские ясли, детские сады, школы, лицеи, гимназии, художественные, музыкальные школы, образовательные кружки и иные организации, осуществляющие деятельность по воспитанию, образованию и просвещению), в том числе зданий, спортивных сооружений, предназначенных для занятия обучающихся физической культурой и спортом	предельное максимальное количество этажей – 4 надземных этажа. Минимальные отступы от границ земельных участков в целях определения мест допустимого размещения зданий, строений, сооружений, за пределами которых запрещено строительство зданий, строений, сооружений – 5 м. Размеры земельных участков: – дошкольные образовательные организации – не менее 1750 кв. м; – общеобразовательные организации – не менее 10000 кв. м; – организации дополнительного образования – не менее 450 кв. м; – спортивные сооружения – не менее 100 кв. м. Максимальный процент застройки в границах земельного участка, включая здания, строения, сооружения, в том числе обеспечивающие функционирование объекта – 60%. Минимальный процент озеленения – 20%
2.	Коммунальное обслуживание	размещение зданий и сооружений в целях обеспечения физических и юридических лиц коммунальными услугами. Содержание данного вида разрешенного использования включает в себя содержание видов разрешенного использования с кодами 3.1.1 - 3.1.2 Классификатора видов разрешенного использования земельных участков	предельное максимальное количество этажей – 2 надземных этажа. Минимальные отступы от границ земельных участков в целях определения мест допустимого размещения зданий, строений, сооружений, за пределами которых запрещено строительство зданий, строений, сооружений – 0,5 м. В условиях реконструкции существующей застройки отступы от границ земельного участка формируются в соответствии со сложившейся линией застройки или по красной линии. Размеры земельных участков для объектов, предназначенных для приема физических и юридических лиц в связи с предоставлением им коммунальных услуг – не менее 300 кв. м. Размеры земельных участков для объектов обеспечения физических и юридических лиц коммунальными услугами не подлежат установлению. Максимальный процент застройки в границах земельного участка, включая здания, строения, сооружения, в том числе обеспечивающие функционирование объекта – 90%
3.	Предоставление коммунальных услуг	размещение зданий и сооружений, обеспечивающих поставку воды, тепла, электричества, газа, отвод канализационных стоков, очистку и уборку объектов недвижимости (котельных, водозаборов, очистных сооружений, насосных станций, водопроводов, линий электропередач,	

1	2	3	4
		трансформаторных подстанций, газопроводов, линий связи, телефонных станций, канализаций, стоянок, гаражей и мастерских для обслуживания уборочной и аварийной техники, сооружений, необходимых для сбора и плавки снега)	
4.	Административные здания организаций, обеспечивающих предоставление коммунальных услуг	размещение зданий, предназначенных для приема физических и юридических лиц в связи с предоставлением им коммунальных услуг	
5.	Историко-культурная деятельность	сохранение и изучение объектов культурного наследия народов Российской Федерации (памятников истории и культуры), в том числе: объектов археологического наследия, достопримечательных мест, мест бытования исторических промыслов, производств и ремесел, исторических поселений, недействующих военных и гражданских захоронений, объектов культурного наследия, хозяйственная деятельность, являющаяся историческим промыслом или ремеслом, а также хозяйственная деятельность, обеспечивающая познавательный туризм	предельные (минимальные и (или) максимальные) размеры земельных участков, предельные параметры разрешенного строительства, реконструкции объектов капитального строительства не подлежат установлению
6.	Улично-дорожная сеть	размещение объектов улично-дорожной сети: автомобильных дорог, трамвайных путей и пешеходных тротуаров в границах населенных пунктов, пешеходных переходов, бульваров, площадей, проездов, велодорожек и объектов велотранспортной и инженерной инфраструктуры; размещение придорожных стоянок (парковок) транспортных средств в границах городских улиц и дорог, за исключением предусмотренных видами разрешенного использования с кодами 2.7.1, 4.9, 7.2.3 Классификатора видов разрешенного использования земельных участков, а также	предельные (минимальные и (или) максимальные) размеры земельных участков, предельные параметры разрешенного строительства, реконструкции объектов капитального строительства не подлежат установлению

1	2	3	4
		некапитальных сооружений, предназначенных для охраны транспортных средств	
7.	Благоустройство территории	размещение декоративных, технических, планировочных, конструктивных устройств, элементов озеленения, различных видов оборудования и оформления, малых архитектурных форм, некапитальных нестационарных строений и сооружений, информационных щитов и указателей, применяемых как составные части благоустройства территории, общественных туалетов	
8.	Спорт	размещение зданий и сооружений для занятия спортом. Содержание данного вида разрешенного использования включает в себя содержание видов разрешенного использования с кодами 5.1.1 - 5.1.7 Классификатора видов разрешенного использования земельных участков	<p>предельное максимальное количество этажей – 4 надземных этажа.</p> <p>Минимальные отступы от границ земельных участков в целях определения мест допустимого размещения зданий, строений, сооружений, за пределами которых запрещено строительство зданий, строений, сооружений – 3 м.</p> <p>В условиях реконструкции существующей застройки отступы от границ земельного участка формируются в соответствии со сложившейся линией застройки или по красной линии.</p> <p>Размеры земельных участков – не менее 100 кв. м.</p> <p>Максимальный процент застройки в границах земельного участка, включая здания, строения, сооружения, в том числе обеспечивающие функционирование объекта – 70%.</p> <p>Минимальный процент озеленения – 20%.</p> <p>Минимальное количество мест для стоянки автомобилей – 30 машино-мест на 100 мест или единовременных посетителей, но не менее 1 машино-место на 100 кв. м общей площади</p>
9.	Обеспечение спортивно-зрелищных мероприятий	размещение спортивно-зрелищных зданий и сооружений, имеющих специальные места для зрителей от 500 мест (стадионов, дворцов спорта, ледовых дворцов, ипподромов)	
10.	Обеспечение занятий спортом в помещениях	размещение спортивных клубов, спортивных залов, бассейнов, физкультурно-оздоровительных комплексов в зданиях и сооружениях	
11.	Площадки для занятий спортом	размещение площадок для занятия спортом и физкультурой на открытом воздухе (физкультурные площадки, беговые дорожки, поля для спортивной игры)	
12.	Оборудованные площадки для занятий спортом	размещение сооружений для занятия спортом и физкультурой на открытом воздухе (теннисные корты, автодромы, мотодромы, трамплины, спортивные стрельбища)	
13.	Водный спорт	размещение спортивных сооружений для занятия водными видами спорта (причалы и	

1	2	3	4
		сооружения, необходимые для организации водных видов спорта и хранения соответствующего инвентаря)	
14.	Авиационный спорт	размещение спортивных сооружений для занятия авиационными видами спорта (ангары, взлетно-посадочные площадки и иные сооружения, необходимые для организации авиационных видов спорта и хранения соответствующего инвентаря)	
15.	Спортивные базы	размещение спортивных баз и лагерей, в которых осуществляется спортивная подготовка длительно проживающих в них лиц	
16.	Обеспечение обороны и безопасности	размещение объектов капитального строительства, необходимых для подготовки и поддержания в боевой готовности Вооруженных Сил Российской Федерации, других войск, воинских формирований и органов управлений ими (размещение военных организаций, внутренних войск, учреждений и других объектов, дислокация войск и сил флота), проведение воинских учений и других мероприятий, направленных на обеспечение боевой готовности воинских частей; размещение зданий военных училищ, военных институтов, военных университетов, военных академий; размещение объектов, обеспечивающих осуществление таможенной деятельности	предельные (минимальные и (или) максимальные) размеры земельных участков, предельные параметры разрешенного строительства, реконструкции объектов капитального строительства не подлежат установлению

3.17.2. Условно разрешенные виды и параметры использования земельных участков и объектов капитального строительства

Нет.

3.17.3. Вспомогательные виды и параметры разрешенного использования земельных участков и объектов капитального строительства

№ п/п	Виды разрешенного использования		Параметры разрешенного использования
	наименование вида использования	описание вида использования	
1	2	3	4
1.	Предоставление коммунальных услуг	размещение зданий и сооружений, обеспечивающих поставку воды, тепла, электричества, газа, отвод канализационных стоков, очистку и уборку объектов недвижимости (котельных, водозаборов, очистных сооружений, насосных станций, водопроводов, линий электропередач, трансформаторных подстанций, газопроводов, линий связи, телефонных станций, канализаций, стоянок, гаражей и мастерских для обслуживания уборочной и аварийной техники, сооружений, необходимых для сбора и плавки снега)	предельное максимальное количество этажей – 2 надземных этажа. Минимальные отступы от границ земельных участков в целях определения мест допустимого размещения зданий, строений, сооружений, за пределами которых запрещено строительство зданий, строений, сооружений – 0,5 м. В условиях реконструкции существующей застройки отступы от границ земельного участка формируются в соответствии со сложившейся линией застройки или по красной линии. Размеры земельных участков не подлежат установлению. Максимальный процент застройки в границах земельного участка не подлежит установлению
2.	Служебные гаражи	размещение постоянных или временных гаражей, стоянок для хранения служебного автотранспорта, используемого в целях осуществления видов деятельности, предусмотренных видами разрешенного использования с кодами 3.0, 4.0 Классификатора видов разрешенного использования земельных участков, а также для стоянки и хранения транспортных средств общего пользования, в том числе в депо	предельное максимальное количество этажей – 2 надземных этажа. Минимальные отступы от границ земельных участков в целях определения мест допустимого размещения зданий, строений, сооружений, за пределами которых запрещено строительство зданий, строений, сооружений: – для постоянных или временных гаражей с несколькими стояночными местами, стоянок (парковок), гаражей – 1,5 м; – для многоярусных объектов – 3 м. В условиях реконструкции существующей застройки отступы от границ земельного участка формируются в соответствии со сложившейся линией застройки или по красной линии. Размеры земельных участков не подлежат установлению. Максимальный процент застройки в границах земельного участка не подлежит установлению
3.	Улично-дорожная сеть	размещение объектов улично-дорожной сети: автомобильных дорог, трамвайных путей и пешеходных тротуаров в границах населенных пунктов, пешеходных переходов, бульваров, площадей, проездов, велодорожек	предельные (минимальные и (или) максимальные) размеры земельных участков, предельные параметры разрешенного строительства, реконструкции объектов капитального строительства не подлежат установлению

1	2	3	4
		и объектов велотранспортной и инженерной инфраструктуры; размещение придорожных стоянок (парковок) транспортных средств в границах городских улиц и дорог, за исключением предусмотренных видами разрешенного использования с кодами 2.7.1, 4.9, 7.2.3 Классификатора видов разрешенного использования земельных участков, а также некапитальных сооружений, предназначенных для охраны транспортных средств	
4.	Благоустройство территории	размещение декоративных, технических, планировочных, конструктивных устройств, элементов озеленения, различных видов оборудования и оформления, малых архитектурных форм, некапитальных нестационарных строений и сооружений, информационных щитов и указателей, применяемых как составные части благоустройства территории, общественных туалетов	

3.17.4. Ограничения использования земельных участков и объектов капитального строительства

№ п/п	Наименование зоны с особыми условиями использования территорий	Ограничения использования земельных участков и объектов капитального строительства
1	2	3
1.	Зона регулирования застройки и хозяйственной деятельности (25:28-6.368)	Федеральный закон от 25.06.2002 № 73-ФЗ «Об объектах культурного наследия (памятниках истории и культуры) народов Российской Федерации»
2.	Охранная зона линий и сооружений связи и линий и сооружений радиотелефонии (25:28-6.398)	постановление Правительства Российской Федерации от 09.06.1995 № 578 «Об утверждении Правил охраны линий и сооружений связи Российской Федерации»
3.	Охранная зона инженерных коммуникаций (25:28-6.184, 25:28-6.38, 25:28-6.199, 25:28-6.729, 25:28-6.15)	в соответствии со сведениями Единого государственного реестра недвижимости
4.	Зоны с особыми условиями использования территории (25:28-6.772, 25:28-6.771)	Водный кодекс Российской Федерации
5.	Охранная зона особо охраняемого природного	решение Приморского краевого совета народных депутатов от 29.11.1974 № 991 «О признании водных

1	2	3
	объекта (25:28-6.5)	объектов Приморского края памятниками природы»
6.	Охранная зона (25:28-6.476)	Федеральный закон от 25.06.2002 № 73-ФЗ «Об объектах культурного наследия (памятниках истории и культуры) народов Российской Федерации»
7.	Зона охраны объекта культурного наследия (25:28-6.418, 25:28-6.324)	Федеральный закон от 25.06.2002 № 73-ФЗ «Об объектах культурного наследия (памятниках истории и культуры) народов Российской Федерации»
8.	Иная зона с особыми условиями использования территории (25:28-6.125)	постановление Правительства Российской Федерации от 05.05.2014 № 405 «Об установлении запретных и иных зон с особыми условиями использования земель для обеспечения функционирования военных объектов вооруженных сил Российской Федерации, других войск, воинских формирований и органов, выполняющих задачи в области обороны страны»

3.17.5. Расчетные показатели минимально допустимого уровня обеспеченности территории объектами коммунальной, транспортной, социальной инфраструктур и расчетные показатели максимально допустимого уровня территориальной доступности указанных объектов для населения в границах территорий, в которых предусматривается осуществление деятельности по комплексному развитию

3.17.5.1. Для объектов социальной инфраструктуры местного значения городского округа

Расчетные показатели минимально-допустимого уровня обеспеченности территории объектами социальной инфраструктуры местного значения городского округа и расчетные показатели максимально допустимого уровня территориальной доступности таких объектов для населения не нормируются.

3.17.5.2. Для объектов транспортной инфраструктуры местного значения городского округа

№ п/п	Вид объекта	Обеспеченность объектами		Территориальная доступность объектов транспортной инфраструктуры, м
		потребность в мощности	потребность в территории, для размещения объекта, кв. м	
1	2	3	4	5
1.	Автомобильные дороги местного значения в границах городского округа	– 2,6 км протяженности улично- дорожной сети на 1 кв. км территории городских населенных пунктов; – 1,5 км протяженности улично- дорожной сети на 1 кв. км территории	не нормируется	не нормируется

1	2	3	4	5
		сельских населенных пунктов		

3.17.5.3. Для объектов коммунальной инфраструктуры местного значения городского округа

Расчетные показатели минимально-допустимого уровня обеспеченности территории объектами коммунальной инфраструктуры местного значения городского округа и расчетные показатели максимально допустимого уровня территориальной доступности таких объектов для населения не нормируются.

3.18. Зона научных организаций (ОД 11)

3.18.1. Основные виды и параметры разрешенного использования земельных участков и объектов капитального строительства

№ п/п	Виды разрешенного использования		Параметры разрешенного использования
	наименование вида использования	описание вида использования	
1	2	3	4
1.	Обеспечение научной деятельности	размещение зданий и сооружений для обеспечения научной деятельности. Содержание данного вида разрешенного использования включает в себя содержание видов разрешенного использования с кодами 3.9.1 - 3.9.3 Классификатора видов разрешенного использования земельных участков	предельное максимальное количество этажей – 30 надземных этажей. Минимальные отступы от границ земельных участков в целях определения мест допустимого размещения зданий, строений, сооружений, за пределами которых запрещено строительство зданий, строений, сооружений, не подлежат установлению. Размеры земельных участков не подлежат установлению. Максимальный процент застройки в границах земельного участка, включая здания, строения, сооружения, в том числе обеспечивающие функционирование объекта – 75%. Минимальный процент озеленения – 15%.
2.	Обеспечение деятельности в области гидрометеорологии и смежных с ней областях	размещение объектов капитального строительства, предназначенных для наблюдений за физическими и химическими процессами, происходящими в окружающей среде, определения ее гидрометеорологических, агрометеорологических и гелиогеофизических характеристик, уровня загрязнения атмосферного воздуха, почв, водных объектов, в том числе по	Минимальное количество мест для стоянки автомобилей – 35 машино-мест на 100 сотрудников

1	2	3	4
		гидробиологическим показателям, и околоземного - космического пространства, зданий и сооружений, используемых в области гидрометеорологии и смежных с ней областях (доплеровские метеорологические радиолокаторы, гидрологические посты и другие)	
3.	Проведение научных исследований	размещение зданий и сооружений, предназначенных для проведения научных изысканий, исследований и разработок (научно-исследовательские и проектные институты, научные центры, инновационные центры, государственные академии наук, опытно-конструкторские центры, в том числе отраслевые)	
4.	Проведение научных испытаний	размещение зданий и сооружений для проведения изысканий, испытаний опытных промышленных образцов, для размещения организаций, осуществляющих научные изыскания, исследования и разработки, научные и селекционные работы, ведение сельского и лесного хозяйства для получения ценных с научной точки зрения образцов растительного и животного мира	
5.	Научно-производственная деятельность	размещение технологических, промышленных, агропромышленных парков, бизнес-инкубаторов	
6.	Деловое управление	размещение объектов капитального строительства с целью: размещения объектов управленческой деятельности, не связанной с государственным или муниципальным управлением и оказанием услуг, а также с целью обеспечения совершения сделок, не требующих передачи товара в момент их совершения между организациями, в том числе биржевая деятельность (за исключением банковской и страховой деятельности)	<p>предельное максимальное количество этажей – 30 надземных этажей.</p> <p>Минимальные отступы от границ земельных участков в целях определения мест допустимого размещения зданий, строений, сооружений, за пределами которых запрещено строительство зданий, строений, сооружений – 5 м.</p> <p>В условиях реконструкции существующей застройки отступы от границ земельного участка формируются в соответствии со сложившейся линией застройки или по красной линии.</p> <p>Размеры земельных участков – не менее 500 кв. м.</p> <p>Максимальный процент застройки в границах земельного участка, включая здания, строения, сооружения, в том числе обеспечивающие функционирование объекта – 75%.</p> <p>Вспомогательные строения размещать со стороны улиц не допускается.</p> <p>Минимальный процент озеленения – 15%.</p>

1	2	3	4
			Минимальное количество мест для стоянки автомобилей – 1 машино-место на 50 кв. м общей площади, но не менее 35 машино-мест на 100 работающих
7.	Амбулаторно-поликлиническое обслуживание	размещение объектов капитального строительства, предназначенных для оказания гражданам амбулаторно-поликлинической медицинской помощи (поликлиники, фельдшерские пункты, пункты здравоохранения, центры матери и ребенка, диагностические центры, молочные кухни, станции донорства крови, клинические лаборатории)	<p>предельное максимальное количество этажей – 9 надземных этажей.</p> <p>Минимальные отступы от границ земельных участков в целях определения мест допустимого размещения зданий, строений, сооружений, за пределами которых запрещено строительство зданий, строений, сооружений – 5 м.</p> <p>В условиях реконструкции существующей застройки отступы от границ земельного участка формируются в соответствии со сложившейся линией застройки или по красной линии.</p> <p>Размеры земельных участков – не менее 500 кв. м.</p> <p>Максимальный процент застройки в границах земельного участка, включая здания, строения, сооружения, в том числе обеспечивающие функционирование объекта – 50%.</p> <p>Минимальный процент озеленения – 40%.</p> <p>Минимальное количество мест для стоянки автомобилей – 15 машино-мест на 100 посещений, но не менее 2 машино-места на 1 объект</p>
8.	Стационарное медицинское обслуживание	размещение объектов капитального строительства, предназначенных для оказания гражданам медицинской помощи в стационарах (больницы, родильные дома, диспансеры, научно-медицинские учреждения и прочие объекты, обеспечивающие оказание услуги по лечению в стационаре); размещение станций скорой помощи; размещение площадок санитарной авиации	<p>предельное максимальное количество этажей – 9 надземных этажей.</p> <p>Минимальные отступы от границ земельных участков в целях определения мест допустимого размещения зданий, строений, сооружений, за пределами которых запрещено строительство зданий, строений, сооружений – 5 м.</p> <p>В условиях реконструкции существующей застройки отступы от границ земельного участка формируются в соответствии со сложившейся линией застройки или по красной линии.</p> <p>Размеры земельных участков – не менее 2000 кв. м.</p> <p>Максимальный процент застройки в границах земельного участка, включая здания, строения, сооружения, в том числе обеспечивающие функционирование объекта – 50%.</p> <p>Минимальный процент озеленения – 40%.</p> <p>Минимальное количество мест для стоянки автомобилей – 15 машино-мест на 100 коек</p>
9.	Медицинские организации особого назначения	размещение объектов капитального строительства для размещения медицинских организаций, осуществляющих проведение судебно-медицинской и патолого-анатомической экспертизы (морги)	<p>предельное максимальное количество этажей – 9 надземных этажей.</p> <p>Минимальные отступы от границ земельных участков в целях определения мест допустимого размещения зданий, строений, сооружений, за пределами которых запрещено строительство зданий, строений, сооружений – 5 м.</p> <p>В условиях реконструкции существующей застройки отступы от границ земельного участка формируются в соответствии со сложившейся линией застройки или по красной линии.</p> <p>Размеры земельных участков – не менее 500 кв. м.</p> <p>Максимальный процент застройки в границах земельного участка, включая здания, строения, сооружения, в том числе обеспечивающие функционирование объекта – 75%.</p> <p>Минимальный процент озеленения – 15%.</p> <p>Минимальное количество мест для стоянки автомобилей – 15 машино-мест на</p>

1	2	3	4
			100 работающих, но не менее 2 машино-места на 1 объект
10.	Среднее и высшее профессиональное образование	размещение объектов капитального строительства, предназначенных для профессионального образования и просвещения (профессиональные технические училища, колледжи, художественные, музыкальные училища, общества знаний, институты, университеты, организации по переподготовке и повышению квалификации специалистов и иные организации, осуществляющие деятельность по образованию и просвещению), в том числе зданий, спортивных сооружений, предназначенных для занятия обучающихся физической культурой и спортом	<p>предельное максимальное количество этажей – 30 надземных этажей.</p> <p>Минимальные отступы от границ земельных участков в целях определения мест допустимого размещения зданий, строений, сооружений, за пределами которых запрещено строительство зданий, строений, сооружений – 5 м.</p> <p>В условиях реконструкции существующей застройки отступы от границ земельного участка формируются в соответствии со сложившейся линией застройки или по красной линии.</p> <p>Размеры земельных участков – не менее 2000 кв. м.</p> <p>Максимальный процент застройки в границах земельного участка, включая здания, строения, сооружения, в том числе обеспечивающие функционирование объекта – 60%.</p> <p>Минимальный процент озеленения – 20%.</p> <p>Минимальное количество мест для стоянки автомобилей – 1 машино-место на 50 кв. м общей площади, но не менее 35 машино-мест на 100 преподавателей, сотрудников, студентов</p>
11.	Общежития	размещение зданий, предназначенных для размещения общежитий, предназначенных для проживания граждан на время их работы, службы или обучения, за исключением зданий, размещение которых предусмотрено содержанием вида разрешенного использования с кодом 4.7 Классификатора видов разрешенного использования земельных участков	<p>предельное максимальное количество этажей – 30 надземных этажей.</p> <p>Минимальные отступы от границ земельных участков в целях определения мест допустимого размещения зданий, строений, сооружений, за пределами которых запрещено строительство зданий, строений, сооружений – 5 м.</p> <p>В условиях реконструкции существующей застройки отступы от границ земельного участка формируются в соответствии со сложившейся линией застройки или по красной линии.</p> <p>Размеры земельных участков – не менее 1000 кв. м.</p> <p>Максимальный процент застройки в границах земельного участка, включая здания, строения, сооружения, в том числе обеспечивающие функционирование объекта – 75%.</p> <p>Минимальный процент озеленения – 15%.</p> <p>Минимальное количество мест для стоянки автомобилей – 1 машино-место на 200 кв. м общей площади, но не менее 1 машино-место на 5 комнат</p>
12.	Гостиничное обслуживание	размещение гостиниц, а также иных зданий, используемых с целью извлечения предпринимательской выгоды из предоставления жилого помещения для временного проживания в них	<p>предельное максимальное количество этажей – 30 надземных этажей.</p> <p>Минимальные отступы от границ земельных участков в целях определения мест допустимого размещения зданий, строений, сооружений, за пределами которых запрещено строительство зданий, строений, сооружений – 5 м.</p> <p>В условиях реконструкции существующей застройки отступы от границ земельного участка формируются в соответствии со сложившейся линией застройки или по красной линии.</p> <p>Размеры земельных участков – не менее 1000 кв. м.</p> <p>Максимальный процент застройки в границах земельного участка, включая здания, строения, сооружения, в том числе обеспечивающие функционирование объекта – 75%.</p>

1	2	3	4
			<p>Минимальный процент озеленения – 15%.</p> <p>Минимальное количество мест для стоянки автомобилей – 1 машино-место на 200 кв. м общей площади, но не менее 1 машино-место на 5 номеров</p>
13.	Развлекательные мероприятия	<p>размещение зданий и сооружений, предназначенных для организации развлекательных мероприятий, путешествий, для размещения дискотек и танцевальных площадок, ночных клубов, аквапарков, боулинга, аттракционов и т.п., игровых автоматов (кроме игрового оборудования, используемого для проведения азартных игр), игровых площадок</p>	<p>предельное максимальное количество этажей – 9 надземных этажей.</p> <p>Минимальные отступы от границ земельных участков в целях определения мест допустимого размещения зданий, строений, сооружений, за пределами которых запрещено строительство зданий, строений, сооружений – 5 м.</p> <p>В условиях реконструкции существующей застройки отступы от границ земельного участка формируются в соответствии со сложившейся линией застройки или по красной линии.</p> <p>Размеры земельных участков – не менее 500 кв. м.</p> <p>Максимальный процент застройки в границах земельного участка, включая здания, строения, сооружения, в том числе обеспечивающие функционирование объекта – 75%.</p> <p>Минимальный процент озеленения – 15%.</p> <p>Минимальное количество мест для стоянки автомобилей – 25 машино-мест на 100 мест или единовременных посетителей</p>
14.	Служебные гаражи	<p>размещение постоянных или временных гаражей, стоянок для хранения служебного автотранспорта, используемого в целях осуществления видов деятельности, предусмотренных видами разрешенного использования с кодами 3.0, 4.0 Классификатора видов разрешенного использования земельных участков, а также для стоянки и хранения транспортных средств общего пользования, в том числе в депо</p>	<p>предельное максимальное количество этажей – 7 надземных этажей.</p> <p>Минимальные отступы от границ земельных участков в целях определения мест допустимого размещения зданий, строений, сооружений, за пределами которых запрещено строительство зданий, строений, сооружений:</p> <ul style="list-style-type: none"> – для постоянных или временных гаражей с несколькими стояночными местами, стоянок (парковок), гаражей – 1,5 м; – для многоярусных объектов – 3 м. <p>В условиях реконструкции существующей застройки отступы от границ земельного участка формируются в соответствии со сложившейся линией застройки или по красной линии.</p> <p>Размеры земельных участков для гаража с одним стояночным местом:</p> <ul style="list-style-type: none"> – минимальный – 25 кв. м; – максимальный – 40 кв. м. <p>Максимальный процент застройки в границах земельного участка, включая здания, строения, сооружения, в том числе обеспечивающие функционирование объекта – 75%</p>
15.	Обеспечение обороны и безопасности	<p>размещение объектов капитального строительства, необходимых для подготовки и поддержания в боевой готовности Вооруженных Сил Российской Федерации, других войск, воинских формирований и органов управлений ими (размещение военных организаций, внутренних войск, учреждений и других объектов, дислокация</p>	<p>предельные (минимальные и (или) максимальные) размеры земельных участков, предельные параметры разрешенного строительства, реконструкции объектов капитального строительства не подлежат установлению</p>

1	2	3	4
		войск и сил флота), проведение воинских учений и других мероприятий, направленных на обеспечение боевой готовности воинских частей; размещение зданий военных училищ, военных институтов, военных университетов, военных академий; размещение объектов, обеспечивающих осуществление таможенной деятельности	
16.	Коммунальное обслуживание	размещение зданий и сооружений в целях обеспечения физических и юридических лиц коммунальными услугами. Содержание данного вида разрешенного использования включает в себя содержание видов разрешенного использования с кодами 3.1.1 - 3.1.2 Классификатора видов разрешенного использования земельных участков	предельное максимальное количество этажей – 2 надземных этажа. Минимальные отступы от границ земельных участков в целях определения мест допустимого размещения зданий, строений, сооружений, за пределами которых запрещено строительство зданий, строений, сооружений – 0,5 м. В условиях реконструкции существующей застройки отступы от границ земельного участка формируются в соответствии со сложившейся линией застройки или по красной линии. Размеры земельных участков для объектов, предназначенных для приема физических и юридических лиц в связи с предоставлением им коммунальных услуг – не менее 300 кв. м. Размеры земельных участков для объектов обеспечения физических и юридических лиц коммунальными услугами не подлежат установлению. Максимальный процент застройки в границах земельного участка, включая здания, строения, сооружения, в том числе обеспечивающие функционирование объекта – 90%
17.	Предоставление коммунальных услуг	размещение зданий и сооружений, обеспечивающих поставку воды, тепла, электричества, газа, отвод канализационных стоков, очистку и уборку объектов недвижимости (котельных, водозаборов, очистных сооружений, насосных станций, водопроводов, линий электропередач, трансформаторных подстанций, газопроводов, линий связи, телефонных станций, канализаций, стоянок, гаражей и мастерских для обслуживания уборочной и аварийной техники, сооружений, необходимых для сбора и плавки снега)	
18.	Административные здания организаций, обеспечивающих предоставление коммунальных услуг	размещение зданий, предназначенных для приема физических и юридических лиц в связи с предоставлением им коммунальных услуг	
19.	Историко-культурная деятельность	сохранение и изучение объектов культурного наследия народов Российской Федерации (памятников истории и культуры), в том	предельные (минимальные и (или) максимальные) размеры земельных участков, предельные параметры разрешенного строительства, реконструкции объектов капитального строительства не подлежат установлению

1	2	3	4
		<p>числе: объектов археологического наследия, достопримечательных мест, мест бытования исторических промыслов, производств и ремесел, исторических поселений, действующих военных и гражданских захоронений, объектов культурного наследия, хозяйственная деятельность, являющаяся историческим промыслом или ремеслом, а также хозяйственная деятельность, обеспечивающая познавательный туризм</p>	
20.	Улично-дорожная сеть	<p>размещение объектов улично-дорожной сети: автомобильных дорог, трамвайных путей и пешеходных тротуаров в границах населенных пунктов, пешеходных переходов, бульваров, площадей, проездов, велодорожек и объектов велотранспортной и инженерной инфраструктуры;</p> <p>размещение придорожных стоянок (парковок) транспортных средств в границах городских улиц и дорог, за исключением предусмотренных видами разрешенного использования с кодами 2.7.1, 4.9, 7.2.3 Классификатора видов разрешенного использования земельных участков, а также некапитальных сооружений, предназначенных для охраны транспортных средств</p>	<p>предельные (минимальные и (или) максимальные) размеры земельных участков, предельные параметры разрешенного строительства, реконструкции объектов капитального строительства не подлежат установлению</p>
21.	Благоустройство территории	<p>размещение декоративных, технических, планировочных, конструктивных устройств, элементов озеленения, различных видов оборудования и оформления, малых архитектурных форм, некапитальных нестационарных строений и сооружений, информационных щитов и указателей, применяемых как составные части благоустройства территории, общественных туалетов</p>	

3.18.2. Условно разрешенные виды и параметры использования земельных участков и объектов капитального строительства

№ п/п	Виды разрешенного использования		Параметры разрешенного использования
	наименование вида использования	описание вида использования	
1	2	3	4
1.	Бытовое обслуживание	размещение объектов капитального строительства, предназначенных для оказания населению или организациям бытовых услуг (мастерские мелкого ремонта, ателье, бани, парикмахерские, прачечные, химчистки, похоронные бюро)	<p>предельное максимальное количество этажей – 5 надземных этажей.</p> <p>Минимальные отступы от границ земельных участков в целях определения мест допустимого размещения зданий, строений, сооружений, за пределами которых запрещено строительство зданий, строений, сооружений – 3 м.</p> <p>В условиях реконструкции существующей застройки отступы от границ земельного участка формируются в соответствии со сложившейся линией застройки или по красной линии.</p> <p>Размеры земельных участков – не менее 500 кв. м.</p> <p>Максимальный процент застройки в границах земельного участка, включая здания, строения, сооружения, в том числе обеспечивающие функционирование объекта – 75%.</p> <p>Вспомогательные строения размещать со стороны улиц не допускается.</p> <p>Минимальный процент озеленения – 15%.</p> <p>Минимальное количество мест для стоянки автомобилей – 5 машино-мест на 100 кв. м общей площади, но не менее 1 машино-место на 5 работающих</p>
2.	Магазины	размещение объектов капитального строительства, предназначенных для продажи товаров, торговая площадь которых составляет до 5000 кв. м	<p>предельное максимальное количество этажей – 2 надземных этажа.</p> <p>Минимальные отступы от границ земельных участков в целях определения мест допустимого размещения зданий, строений, сооружений, за пределами которых запрещено строительство зданий, строений, сооружений – 3 м.</p> <p>В условиях реконструкции существующей застройки отступы от границ земельного участка формируются в соответствии со сложившейся линией застройки или по красной линии.</p> <p>Размеры земельных участков – не менее 200 кв. м.</p> <p>Максимальный процент застройки в границах земельного участка, включая здания, строения, сооружения, в том числе обеспечивающие функционирование объекта – 75%.</p> <p>Минимальный процент озеленения – 15%.</p> <p>Минимальное количество мест для стоянки автомобилей:</p> <ul style="list-style-type: none"> – для магазинов с торговой площадью менее 200 кв. м – 3 машино-места на 1 объект;

1	2	3	4
			– для объектов с торговой площадью более 200 кв. м – 10 машино-мест на 100 кв. м торговой площади
3.	Общественное питание	размещение объектов капитального строительства в целях устройства мест общественного питания (рестораны, кафе, столовые, закусочные, бары)	<p>предельное максимальное количество этажей – 5 надземных этажей.</p> <p>Минимальные отступы от границ земельных участков в целях определения мест допустимого размещения зданий, строений, сооружений, за пределами которых запрещено строительство зданий, строений, сооружений – 3 м.</p> <p>В условиях реконструкции существующей застройки отступы от границ земельного участка формируются в соответствии со сложившейся линией застройки или по красной линии.</p> <p>Размеры земельных участков – не менее 200 кв. м.</p> <p>Максимальный процент застройки в границах земельного участка, включая здания, строения, сооружения, в том числе обеспечивающие функционирование объекта – 75%.</p> <p>Минимальный процент озеленения – 15%.</p> <p>Минимальное количество мест для стоянки автомобилей – 20 машино-мест на 100 мест</p>

3.18.3. Вспомогательные виды и параметры разрешенного использования земельных участков и объектов капитального строительства

№ п/п	Виды разрешенного использования		Параметры разрешенного использования
	наименование вида использования	описание вида использования	
1	2	3	4
1.	Предоставление коммунальных услуг	размещение зданий и сооружений, обеспечивающих поставку воды, тепла, электричества, газа, отвод канализационных стоков, очистку и уборку объектов недвижимости (котельных, водозаборов, очистных сооружений, насосных станций, водопроводов, линий электропередач, трансформаторных подстанций, газопроводов, линий связи, телефонных станций, канализаций, стоянок, гаражей и мастерских для обслуживания уборочной и аварийной техники, сооружений, необходимых для сбора и плавки снега)	<p>предельное максимальное количество этажей – 2 надземных этажа.</p> <p>Минимальные отступы от границ земельных участков в целях определения мест допустимого размещения зданий, строений, сооружений, за пределами которых запрещено строительство зданий, строений, сооружений – 0,5 м.</p> <p>В условиях реконструкции существующей застройки отступы от границ земельного участка формируются в соответствии со сложившейся линией застройки или по красной линии.</p> <p>Размеры земельных участков не подлежат установлению.</p> <p>Максимальный процент застройки в границах земельного участка не подлежит установлению</p>
2.	Служебные гаражи	размещение постоянных или временных	предельное максимальное количество этажей – 4 надземных этажа.

1	2	3	4
		<p>гаражей, стоянок для хранения служебного автотранспорта, используемого в целях осуществления видов деятельности, предусмотренных видами разрешенного использования с кодами 3.0, 4.0</p> <p>Классификатора видов разрешенного использования земельных участков, а также для стоянки и хранения транспортных средств общего пользования, в том числе в депо</p>	<p>Минимальные отступы от границ земельных участков в целях определения мест допустимого размещения зданий, строений, сооружений, за пределами которых запрещено строительство зданий, строений, сооружений:</p> <ul style="list-style-type: none"> – для постоянных или временных гаражей с несколькими стояночными местами, стоянок (парковок), гаражей – 1,5 м; – для многоярусных объектов – 3 м. <p>В условиях реконструкции существующей застройки отступы от границ земельного участка формируются в соответствии со сложившейся линией застройки или по красной линии.</p> <p>Размеры земельных участков не подлежат установлению.</p> <p>Максимальный процент застройки в границах земельного участка не подлежит установлению</p>
3.	Улично-дорожная сеть	<p>размещение объектов улично-дорожной сети: автомобильных дорог, трамвайных путей и пешеходных тротуаров в границах населенных пунктов, пешеходных переходов, бульваров, площадей, проездов, велодорожек и объектов велотранспортной и инженерной инфраструктуры;</p> <p>размещение придорожных стоянок (парковок) транспортных средств в границах городских улиц и дорог, за исключением предусмотренных видами разрешенного использования с кодами 2.7.1, 4.9, 7.2.3</p> <p>Классификатора видов разрешенного использования земельных участков, а также некапитальных сооружений, предназначенных для охраны транспортных средств</p>	<p>предельные (минимальные и (или) максимальные) размеры земельных участков, предельные параметры разрешенного строительства, реконструкции объектов капитального строительства не подлежат установлению</p>
4.	Благоустройство территории	<p>размещение декоративных, технических, планировочных, конструктивных устройств, элементов озеленения, различных видов оборудования и оформления, малых архитектурных форм, некапитальных нестационарных строений и сооружений, информационных щитов и указателей, применяемых как составные части благоустройства территории, общественных туалетов</p>	

3.18.4. Ограничения использования земельных участков и объектов капитального строительства

№ п/п	Наименование зоны с особыми условиями использования территорий	Ограничения использования земельных участков и объектов капитального строительства
1	2	3
1.	Охранная зона линий и сооружений связи и линий и сооружений радиотелефонии (25:28-6.398)	постановление Правительства Российской Федерации от 09.06.1995 № 578 «Об утверждении Правил охраны линий и сооружений связи Российской Федерации»
2.	Охранная зона инженерных коммуникаций (25:28-6.165)	в соответствии со сведениями Единого государственного реестра недвижимости
3.	Охранная зона инженерных коммуникаций (25:28-6.224)	в соответствии со сведениями Единого государственного реестра недвижимости
4.	Прибрежная защитная полоса (25:28-6.190)	Водный кодекс Российской Федерации
5.	Водоохранная зона (25:28-6.134)	Водный кодекс Российской Федерации
6.	Зоны с особыми условиями использования территории (25:28-6.772, 25:28-6.771)	Водный кодекс Российской Федерации

3.19. Подзона научных организаций пониженной этажности (ОД 11.1)

3.19.1. Основные виды и параметры разрешенного использования земельных участков и объектов капитального строительства

№ п/п	Виды разрешенного использования		Параметры разрешенного использования
	наименование вида использования	описание вида использования	
1	2	3	4
1.	Обеспечение научной деятельности	размещение зданий и сооружений для обеспечения научной деятельности. Содержание данного вида разрешенного использования включает в себя содержание видов разрешенного использования с кодами 3.9.1 - 3.9.3 Классификатора видов	предельное максимальное количество этажей – 6 надземных этажей. Минимальные отступы от границ земельных участков в целях определения мест допустимого размещения зданий, строений, сооружений, за пределами которых запрещено строительство зданий, строений, сооружений, не подлежат установлению. Размеры земельных участков не подлежат установлению. Максимальный процент застройки в границах земельного участка, включая здания,

1	2	3	4
		разрешенного использования земельных участков	строения, сооружения, в том числе обеспечивающие функционирование объекта – 75%. Минимальный процент озеленения – 15%.
2.	Обеспечение деятельности в области гидрометеорологии и смежных с ней областях	размещение объектов капитального строительства, предназначенных для наблюдений за физическими и химическими процессами, происходящими в окружающей среде, определения ее гидрометеорологических, агрометеорологических и гелиогеофизических характеристик, уровня загрязнения атмосферного воздуха, почв, водных объектов, в том числе по гидробиологическим показателям, и околоземного - космического пространства, зданий и сооружений, используемых в области гидрометеорологии и смежных с ней областях (доплеровские метеорологические радиолокаторы, гидрологические посты и другие)	Минимальное количество мест для стоянки автомобилей – 35 машино-мест на 100 сотрудников
3.	Проведение научных исследований	размещение зданий и сооружений, предназначенных для проведения научных изысканий, исследований и разработок (научно-исследовательские и проектные институты, научные центры, инновационные центры, государственные академии наук, опытно-конструкторские центры, в том числе отраслевые)	
4.	Проведение научных испытаний	размещение зданий и сооружений для проведения изысканий, испытаний опытных промышленных образцов, для размещения организаций, осуществляющих научные изыскания, исследования и разработки, научные и селекционные работы, ведение сельского и лесного хозяйства для получения ценных с научной точки зрения образцов растительного и животного мира	
5.	Научно-производственная деятельность	размещение технологических, промышленных, агропромышленных парков, бизнес-инкубаторов	

1	2	3	4
6.	Деловое управление	размещение объектов капитального строительства с целью: размещения объектов управленческой деятельности, не связанной с государственным или муниципальным управлением и оказанием услуг, а также с целью обеспечения совершения сделок, не требующих передачи товара в момент их совершения между организациями, в том числе биржевая деятельность (за исключением банковской и страховой деятельности)	<p>предельное максимальное количество этажей – 6 надземных этажей.</p> <p>Минимальные отступы от границ земельных участков в целях определения мест допустимого размещения зданий, строений, сооружений, за пределами которых запрещено строительство зданий, строений, сооружений – 5 м.</p> <p>В условиях реконструкции существующей застройки отступы от границ земельного участка формируются в соответствии со сложившейся линией застройки или по красной линии.</p> <p>Размеры земельных участков – не менее 500 кв. м.</p> <p>Максимальный процент застройки в границах земельного участка, включая здания, строения, сооружения, в том числе обеспечивающие функционирование объекта – 75%.</p> <p>Вспомогательные строения размещать со стороны улиц не допускается.</p> <p>Минимальный процент озеленения – 15%.</p> <p>Минимальное количество мест для стоянки автомобилей – 1 машино-место на 50 кв. м общей площади, но не менее 35 машино-мест на 100 работающих</p>
7.	Амбулаторно-поликлиническое обслуживание	размещение объектов капитального строительства, предназначенных для оказания гражданам амбулаторно-поликлинической медицинской помощи (поликлиники, фельдшерские пункты, пункты здравоохранения, центры матери и ребенка, диагностические центры, молочные кухни, станции донорства крови, клинические лаборатории)	<p>предельное максимальное количество этажей – 6 надземных этажей.</p> <p>Минимальные отступы от границ земельных участков в целях определения мест допустимого размещения зданий, строений, сооружений, за пределами которых запрещено строительство зданий, строений, сооружений – 5 м.</p> <p>В условиях реконструкции существующей застройки отступы от границ земельного участка формируются в соответствии со сложившейся линией застройки или по красной линии.</p> <p>Размеры земельных участков – не менее 500 кв. м.</p> <p>Максимальный процент застройки в границах земельного участка, включая здания, строения, сооружения, в том числе обеспечивающие функционирование объекта – 50%.</p> <p>Минимальный процент озеленения – 40%.</p> <p>Минимальное количество мест для стоянки автомобилей – 15 машино-мест на 100 посещений, но не менее 2 машино-места на 1 объект</p>
8.	Стационарное медицинское обслуживание	размещение объектов капитального строительства, предназначенных для оказания гражданам медицинской помощи в стационарах (больницы, родильные дома, диспансеры, научно-медицинские учреждения и прочие объекты, обеспечивающие оказание услуги по лечению в стационаре); размещение станций скорой помощи; размещение площадок санитарной авиации	<p>предельное максимальное количество этажей – 6 надземных этажей.</p> <p>Минимальные отступы от границ земельных участков в целях определения мест допустимого размещения зданий, строений, сооружений, за пределами которых запрещено строительство зданий, строений, сооружений – 5 м.</p> <p>В условиях реконструкции существующей застройки отступы от границ земельного участка формируются в соответствии со сложившейся линией застройки или по красной линии.</p> <p>Размеры земельных участков – не менее 2000 кв. м.</p> <p>Максимальный процент застройки в границах земельного участка, включая здания, строения, сооружения, в том числе обеспечивающие функционирование объекта – 50%.</p> <p>Минимальный процент озеленения – 40%.</p> <p>Минимальное количество мест для стоянки автомобилей – 15 машино-мест на 100 коек</p>

1	2	3	4
9.	Медицинские организации особого назначения	размещение объектов капитального строительства для размещения медицинских организаций, осуществляющих проведение судебно-медицинской и патолого-анатомической экспертизы (морги)	<p>предельное максимальное количество этажей – 6 надземных этажей.</p> <p>Минимальные отступы от границ земельных участков в целях определения мест допустимого размещения зданий, строений, сооружений, за пределами которых запрещено строительство зданий, строений, сооружений – 5 м.</p> <p>В условиях реконструкции существующей застройки отступы от границ земельного участка формируются в соответствии со сложившейся линией застройки или по красной линии.</p> <p>Размеры земельных участков – не менее 500 кв. м.</p> <p>Максимальный процент застройки в границах земельного участка, включая здания, строения, сооружения, в том числе обеспечивающие функционирование объекта – 75%.</p> <p>Минимальный процент озеленения – 15%.</p> <p>Минимальное количество мест для стоянки автомобилей – 15 машино-мест на 100 работающих, но не менее 2 машино-места на 1 объект</p>
10.	Среднее и высшее профессиональное образование	размещение объектов капитального строительства, предназначенных для профессионального образования и просвещения (профессиональные технические училища, колледжи, художественные, музыкальные училища, общества знаний, институты, университеты, организации по переподготовке и повышению квалификации специалистов и иные организации, осуществляющие деятельность по образованию и просвещению), в том числе зданий, спортивных сооружений, предназначенных для занятия обучающихся физической культурой и спортом	<p>предельное максимальное количество этажей – 6 надземных этажей.</p> <p>Минимальные отступы от границ земельных участков в целях определения мест допустимого размещения зданий, строений, сооружений, за пределами которых запрещено строительство зданий, строений, сооружений – 5 м.</p> <p>В условиях реконструкции существующей застройки отступы от границ земельного участка формируются в соответствии со сложившейся линией застройки или по красной линии.</p> <p>Размеры земельных участков – не менее 2000 кв. м.</p> <p>Максимальный процент застройки в границах земельного участка, включая здания, строения, сооружения, в том числе обеспечивающие функционирование объекта – 60%.</p> <p>Минимальный процент озеленения – 20%.</p> <p>Минимальное количество мест для стоянки автомобилей – 1 машино-место на 50 кв. м общей площади, но не менее 35 машино-мест на 100 преподавателей, сотрудников, студентов</p>
11.	Общежития	размещение зданий, предназначенных для размещения общежитий, предназначенных для проживания граждан на время их работы, службы или обучения, за исключением зданий, размещение которых предусмотрено содержанием вида разрешенного использования с кодом 4.7 Классификатора видов разрешенного использования земельных участков	<p>предельное максимальное количество этажей – 6 надземных этажей.</p> <p>Минимальные отступы от границ земельных участков в целях определения мест допустимого размещения зданий, строений, сооружений, за пределами которых запрещено строительство зданий, строений, сооружений – 5 м.</p> <p>В условиях реконструкции существующей застройки отступы от границ земельного участка формируются в соответствии со сложившейся линией застройки или по красной линии.</p> <p>Размеры земельных участков – не менее 1000 кв. м.</p> <p>Максимальный процент застройки в границах земельного участка, включая здания, строения, сооружения, в том числе обеспечивающие функционирование объекта – 75%.</p> <p>Минимальный процент озеленения – 15%.</p>

1	2	3	4
			Минимальное количество мест для стоянки автомобилей – 1 машино-место на 200 кв. м общей площади, но не менее 1 машино-место на 5 комнат
12.	Гостиничное обслуживание	размещение гостиниц, а также иных зданий, используемых с целью извлечения предпринимательской выгоды из предоставления жилого помещения для временного проживания в них	<p>предельное максимальное количество этажей – 6 надземных этажей.</p> <p>Минимальные отступы от границ земельных участков в целях определения мест допустимого размещения зданий, строений, сооружений, за пределами которых запрещено строительство зданий, строений, сооружений – 5 м.</p> <p>В условиях реконструкции существующей застройки отступы от границ земельного участка формируются в соответствии со сложившейся линией застройки или по красной линии.</p> <p>Размеры земельных участков – не менее 1000 кв. м.</p> <p>Максимальный процент застройки в границах земельного участка, включая здания, строения, сооружения, в том числе обеспечивающие функционирование объекта – 75%.</p> <p>Минимальный процент озеленения – 15%.</p> <p>Минимальное количество мест для стоянки автомобилей – 1 машино-место на 200 кв. м общей площади, но не менее 1 машино-место на 5 номеров</p>
13.	Развлекательные мероприятия	размещение зданий и сооружений, предназначенных для организации развлекательных мероприятий, путешествий, для размещения дискотек и танцевальных площадок, ночных клубов, аквапарков, боулинга, аттракционов и т.п., игровых автоматов (кроме игрового оборудования, используемого для проведения азартных игр), игровых площадок	<p>предельное максимальное количество этажей – 6 надземных этажей.</p> <p>Минимальные отступы от границ земельных участков в целях определения мест допустимого размещения зданий, строений, сооружений, за пределами которых запрещено строительство зданий, строений, сооружений – 5 м.</p> <p>В условиях реконструкции существующей застройки отступы от границ земельного участка формируются в соответствии со сложившейся линией застройки или по красной линии.</p> <p>Размеры земельных участков – не менее 500 кв. м.</p> <p>Максимальный процент застройки в границах земельного участка, включая здания, строения, сооружения, в том числе обеспечивающие функционирование объекта – 75%.</p> <p>Минимальный процент озеленения – 15%.</p> <p>Минимальное количество мест для стоянки автомобилей – 25 машино-мест на 100 мест или единовременных посетителей</p>
14.	Служебные гаражи	размещение постоянных или временных гаражей, стоянок для хранения служебного автотранспорта, используемого в целях осуществления видов деятельности, предусмотренных видами разрешенного использования с кодами 3.0, 4.0 Классификатора видов разрешенного использования земельных участков, а также для стоянки и хранения транспортных средств общего пользования, в том числе в депо	<p>предельное максимальное количество этажей – 6 надземных этажей.</p> <p>Минимальные отступы от границ земельных участков в целях определения мест допустимого размещения зданий, строений, сооружений, за пределами которых запрещено строительство зданий, строений, сооружений:</p> <ul style="list-style-type: none"> – для постоянных или временных гаражей с несколькими стояночными местами, стоянок (парковок), гаражей – 1,5 м; – для многоярусных объектов – 3 м. <p>В условиях реконструкции существующей застройки отступы от границ земельного участка формируются в соответствии со сложившейся линией застройки или по красной линии.</p> <p>Размеры земельных участков для гаража с одним стояночным местом:</p>

1	2	3	4
			<ul style="list-style-type: none"> – минимальный – 25 кв. м; – максимальный – 40 кв. м. <p>Максимальный процент застройки в границах земельного участка, включая здания, строения, сооружения, в том числе обеспечивающие функционирование объекта – 75%</p>
15.	Обеспечение обороны и безопасности	<p>размещение объектов капитального строительства, необходимых для подготовки и поддержания в боевой готовности Вооруженных Сил Российской Федерации, других войск, воинских формирований и органов управлений ими (размещение военных организаций, внутренних войск, учреждений и других объектов, дислокация войск и сил флота), проведение воинских учений и других мероприятий, направленных на обеспечение боевой готовности воинских частей;</p> <p>размещение зданий военных училищ, военных институтов, военных университетов, военных академий;</p> <p>размещение объектов, обеспечивающих осуществление таможенной деятельности</p>	<p>предельные (минимальные и (или) максимальные) размеры земельных участков, предельные параметры разрешенного строительства, реконструкции объектов капитального строительства не подлежат установлению</p>
16.	Коммунальное обслуживание	<p>размещение зданий и сооружений в целях обеспечения физических и юридических лиц коммунальными услугами. Содержание данного вида разрешенного использования включает в себя содержание видов разрешенного использования с кодами 3.1.1 - 3.1.2 Классификатора видов разрешенного использования земельных участков</p>	<p>предельное максимальное количество этажей – 2 надземных этажа.</p> <p>Минимальные отступы от границ земельных участков в целях определения мест допустимого размещения зданий, строений, сооружений, за пределами которых запрещено строительство зданий, строений, сооружений – 0,5 м.</p> <p>В условиях реконструкции существующей застройки отступы от границ земельного участка формируются в соответствии со сложившейся линией застройки или по красной линии.</p> <p>Размеры земельных участков для объектов, предназначенных для приема физических и юридических лиц в связи с предоставлением им коммунальных услуг – не менее 300 кв. м.</p> <p>Размеры земельных участков для объектов обеспечения физических и юридических лиц коммунальными услугами не подлежат установлению.</p> <p>Максимальный процент застройки в границах земельного участка, включая здания, строения, сооружения, в том числе обеспечивающие функционирование объекта – 90%</p>
17.	Предоставление коммунальных услуг	<p>размещение зданий и сооружений, обеспечивающих поставку воды, тепла, электричества, газа, отвод канализационных стоков, очистку и уборку объектов недвижимости (котельных, водозаборов, очистных сооружений, насосных станций, водопроводов, линий электропередач, трансформаторных подстанций, газопроводов, линий связи, телефонных станций, канализаций, стоянок, гаражей и</p>	<p>Максимальный процент застройки в границах земельного участка, включая здания, строения, сооружения, в том числе обеспечивающие функционирование объекта – 90%</p>

1	2	3	4
		мастерских для обслуживания уборочной и аварийной техники, сооружений, необходимых для сбора и плавки снега)	
18.	Административные здания организаций, обеспечивающих предоставление коммунальных услуг	размещение зданий, предназначенных для приема физических и юридических лиц в связи с предоставлением им коммунальных услуг	
19.	Историко-культурная деятельность	сохранение и изучение объектов культурного наследия народов Российской Федерации (памятников истории и культуры), в том числе: объектов археологического наследия, достопримечательных мест, мест бытования исторических промыслов, производств и ремесел, исторических поселений, недействующих военных и гражданских захоронений, объектов культурного наследия, хозяйственная деятельность, являющаяся историческим промыслом или ремеслом, а также хозяйственная деятельность, обеспечивающая познавательный туризм	предельные (минимальные и (или) максимальные) размеры земельных участков, предельные параметры разрешенного строительства, реконструкции объектов капитального строительства не подлежат установлению
20.	Улично-дорожная сеть	размещение объектов улично-дорожной сети: автомобильных дорог, трамвайных путей и пешеходных тротуаров в границах населенных пунктов, пешеходных переходов, бульваров, площадей, проездов, велодорожек и объектов велотранспортной и инженерной инфраструктуры; размещение придорожных стоянок (парковок) транспортных средств в границах городских улиц и дорог, за исключением предусмотренных видами разрешенного использования с кодами 2.7.1, 4.9, 7.2.3 Классификатора видов разрешенного использования земельных участков, а также некапитальных сооружений, предназначенных для охраны транспортных средств	предельные (минимальные и (или) максимальные) размеры земельных участков, предельные параметры разрешенного строительства, реконструкции объектов капитального строительства не подлежат установлению

1	2	3	4
21.	Благоустройство территории	размещение декоративных, технических, планировочных, конструктивных устройств, элементов озеленения, различных видов оборудования и оформления, малых архитектурных форм, некапитальных нестационарных строений и сооружений, информационных щитов и указателей, применяемых как составные части благоустройства территории, общественных туалетов	

3.19.2. Условно разрешенные виды и параметры использования земельных участков и объектов капитального строительства

№ п/п	Виды разрешенного использования		Параметры разрешенного использования
	наименование вида использования	описание вида использования	
1	2	3	4
1.	Бытовое обслуживание	размещение объектов капитального строительства, предназначенных для оказания населению или организациям бытовых услуг (мастерские мелкого ремонта, ателье, бани, парикмахерские, прачечные, химчистки, похоронные бюро)	<p>предельное максимальное количество этажей – 5 надземных этажей.</p> <p>Минимальные отступы от границ земельных участков в целях определения мест допустимого размещения зданий, строений, сооружений, за пределами которых запрещено строительство зданий, строений, сооружений – 3 м.</p> <p>В условиях реконструкции существующей застройки отступы от границ земельного участка формируются в соответствии со сложившейся линией застройки или по красной линии.</p> <p>Размеры земельных участков – не менее 500 кв. м.</p> <p>Максимальный процент застройки в границах земельного участка, включая здания, строения, сооружения, в том числе обеспечивающие функционирование объекта – 75%.</p> <p>Вспомогательные строения размещать со стороны улиц не допускается.</p> <p>Минимальный процент озеленения – 15%.</p> <p>Минимальное количество мест для стоянки автомобилей – 5 машино-мест на 100 кв. м общей площади, но не менее 1 машино-место на 5 работающих</p>
2.	Магазины	размещение объектов капитального строительства, предназначенных для продажи товаров, торговая площадь которых составляет до 5000 кв. м	<p>предельное максимальное количество этажей – 2 надземных этажа.</p> <p>Минимальные отступы от границ земельных участков в целях определения мест допустимого размещения зданий, строений, сооружений, за пределами которых запрещено строительство зданий, строений, сооружений – 3 м.</p> <p>В условиях реконструкции существующей застройки отступы от границ земельного</p>

1	2	3	4
			<p>участка формируются в соответствии со сложившейся линией застройки или по красной линии.</p> <p>Размеры земельных участков – не менее 200 кв. м.</p> <p>Максимальный процент застройки в границах земельного участка, включая здания, строения, сооружения, в том числе обеспечивающие функционирование объекта – 75%.</p> <p>Минимальный процент озеленения – 15%.</p> <p>Минимальное количество мест для стоянки автомобилей:</p> <ul style="list-style-type: none"> – для магазинов с торговой площадью менее 200 кв. м – 3 машино-места на 1 объект; – для объектов с торговой площадью более 200 кв. м – 10 машино-мест на 100 кв. м торговой площади
3.	Общественное питание	размещение объектов капитального строительства в целях устройства мест общественного питания (рестораны, кафе, столовые, закусочные, бары)	<p>предельное максимальное количество этажей – 5 надземных этажей.</p> <p>Минимальные отступы от границ земельных участков в целях определения мест допустимого размещения зданий, строений, сооружений, за пределами которых запрещено строительство зданий, строений, сооружений – 3 м.</p> <p>В условиях реконструкции существующей застройки отступы от границ земельного участка формируются в соответствии со сложившейся линией застройки или по красной линии.</p> <p>Размеры земельных участков – не менее 200 кв. м.</p> <p>Максимальный процент застройки в границах земельного участка, включая здания, строения, сооружения, в том числе обеспечивающие функционирование объекта – 75%.</p> <p>Минимальный процент озеленения – 15%.</p> <p>Минимальное количество мест для стоянки автомобилей – 20 машино-мест на 100 мест</p>

3.19.3. Вспомогательные виды и параметры разрешенного использования земельных участков и объектов капитального строительства

№ п/п	Виды разрешенного использования		Параметры разрешенного использования
	наименование вида использования	описание вида использования	
1	2	3	4
1.	Предоставление коммунальных услуг	размещение зданий и сооружений, обеспечивающих поставку воды, тепла, электричества, газа, отвод канализационных стоков, очистку и уборку объектов недвижимости (котельных, водозаборов, очистных сооружений, насосных станций, водопроводов, линий электропередач,	<p>предельное максимальное количество этажей – 2 надземных этажа.</p> <p>Минимальные отступы от границ земельных участков в целях определения мест допустимого размещения зданий, строений, сооружений, за пределами которых запрещено строительство зданий, строений, сооружений – 0,5 м.</p> <p>В условиях реконструкции существующей застройки отступы от границ земельного участка формируются в соответствии со сложившейся линией застройки или по красной линии.</p>

1	2	3	4
		трансформаторных подстанций, газопроводов, линий связи, телефонных станций, канализаций, стоянок, гаражей и мастерских для обслуживания уборочной и аварийной техники, сооружений, необходимых для сбора и плавки снега)	Размеры земельных участков не подлежат установлению. Максимальный процент застройки в границах земельного участка не подлежит установлению
2.	Служебные гаражи	размещение постоянных или временных гаражей, стоянок для хранения служебного автотранспорта, используемого в целях осуществления видов деятельности, предусмотренных видами разрешенного использования с кодами 3.0, 4.0 Классификатора видов разрешенного использования земельных участков, а также для стоянки и хранения транспортных средств общего пользования, в том числе в депо	предельное максимальное количество этажей – 4 надземных этажа. Минимальные отступы от границ земельных участков в целях определения мест допустимого размещения зданий, строений, сооружений, за пределами которых запрещено строительство зданий, строений, сооружений: – для постоянных или временных гаражей с несколькими стояночными местами, стоянок (парковок), гаражей – 1,5 м; – для многоярусных объектов – 3 м. В условиях реконструкции существующей застройки отступы от границ земельного участка формируются в соответствии со сложившейся линией застройки или по красной линии. Размеры земельных участков не подлежат установлению. Максимальный процент застройки в границах земельного участка не подлежит установлению
3.	Улично-дорожная сеть	размещение объектов улично-дорожной сети: автомобильных дорог, трамвайных путей и пешеходных тротуаров в границах населенных пунктов, пешеходных переходов, бульваров, площадей, проездов, велодорожек и объектов велотранспортной и инженерной инфраструктуры; размещение придорожных стоянок (парковок) транспортных средств в границах городских улиц и дорог, за исключением предусмотренных видами разрешенного использования с кодами 2.7.1, 4.9, 7.2.3 Классификатора видов разрешенного использования земельных участков, а также некапитальных сооружений, предназначенных для охраны транспортных средств	предельные (минимальные и (или) максимальные) размеры земельных участков, предельные параметры разрешенного строительства, реконструкции объектов капитального строительства не подлежат установлению
4.	Благоустройство территории	размещение декоративных, технических, планировочных, конструктивных устройств, элементов озеленения, различных видов	

1	2	3	4
		оборудования и оформления, малых архитектурных форм, некапитальных нестационарных строений и сооружений, информационных щитов и указателей, применяемых как составные части благоустройства территории, общественных туалетов	

3.19.4. Ограничения использования земельных участков и объектов капитального строительства

№ п/п	Наименование зоны с особыми условиями использования территорий	Ограничения использования земельных участков и объектов капитального строительства
1	2	3
1.	(25:28-6.466)	в соответствии со сведениями Единого государственного реестра недвижимости
2.	(25:28-6.358)	в соответствии со сведениями Единого государственного реестра недвижимости
3.	Иная зона с особыми условиями использования территории (25:28-6.125)	постановление Правительства Российской Федерации от 05.05.2014 № 405 «Об установлении запретных и иных зон с особыми условиями использования земель для обеспечения функционирования военных объектов вооруженных сил Российской Федерации, других войск, воинских формирований и органов, выполняющих задачи в области обороны страны»
4.	Охранная зона особо охраняемого природного объекта (25:28-6.179, 25:28-6.109)	решение Приморского краевого совета народных депутатов от 29.12.1989 № 452 «Об отнесении уникальных и типичных природных объектов к государственным памятникам природы Приморского края»
5.	Зона санитарной охраны источников водоснабжения и водопроводов питьевого назначения (25:28-6.113)	СанПиН 2.1.4.1110-02 «Зоны санитарной охраны источников водоснабжения и водопроводов питьевого назначения»
6.	Охранная зона инженерных коммуникаций (25:28-6.42, 25:28-6.200, 25:28-6.427)	в соответствии со сведениями Единого государственного реестра недвижимости

3.20. Зона исторической застройки (ОД 12)

3.20.1. Основные виды и параметры разрешенного использования земельных участков и объектов капитального строительства

№ п/п	Виды разрешенного использования		Параметры разрешенного использования
	наименование вида использования	описание вида использования	

1	2	3	4
1.	Общественное управление	размещение зданий, предназначенных для размещения органов и организаций общественного управления. Содержание данного вида разрешенного использования включает в себя содержание видов разрешенного использования с кодами 3.8.1 - 3.8.2 Классификатора видов разрешенного использования земельных участков	предельная максимальная высота здания – 25 м. Минимальные отступы от границ земельных участков в целях определения мест допустимого размещения зданий, строений, сооружений, за пределами которых запрещено строительство зданий, строений, сооружений – 5 м. В условиях реконструкции существующей застройки отступы от границ земельного участка формируются в соответствии со сложившейся линией застройки или по красной линии. Размеры земельных участков – не менее 500 кв. м.
2.	Государственное управление	размещение зданий, предназначенных для размещения государственных органов, государственного пенсионного фонда, органов местного самоуправления, судов, а также организаций, непосредственно обеспечивающих их деятельность или оказывающих государственные и (или) муниципальные услуги	Максимальный процент застройки в границах земельного участка, включая здания, строения, сооружения, в том числе обеспечивающие функционирование объекта – 80%. Минимальный процент озеленения – 15%. Минимальное количество мест для стоянки автомобилей – 1 машино-место на 50 кв. м общей площади, но не менее 35 машино-мест на 100 работающих. В случае отклонения от предельно допустимых параметров в части обеспечения местами парковки автомобилей, необходимо обоснование наличия мест хранения автомобилей, доступных для неограниченного круга лиц, в пределах пешеходной территориальной доступности – 500 м
3.	Представительская деятельность	размещение зданий, предназначенных для дипломатических представительств иностранных государств и субъектов Российской Федерации, консульских учреждений в Российской Федерации	
4.	Деловое управление	размещение объектов капитального строительства с целью: размещения объектов управленческой деятельности, не связанной с государственным или муниципальным управлением и оказанием услуг, а также с целью обеспечения совершения сделок, не требующих передачи товара в момент их совершения между организациями, в том числе биржевая деятельность (за исключением банковской и страховой деятельности)	
5.	Банковская и страховая деятельность	размещение объектов капитального строительства, предназначенных для размещения организаций, оказывающих банковские и страховые услуги	
6.	Обеспечение деятельности в области	размещение объектов капитального строительства, предназначенных для	предельные (минимальные и (или) максимальные) размеры земельных участков, предельные параметры разрешенного строительства, реконструкции объектов

1	2	3	4
	гидрометеорологии и смежных с ней областях	наблюдений за физическими и химическими процессами, происходящими в окружающей среде, определения ее гидрометеорологических, агрометеорологических и гелиогеофизических характеристик, уровня загрязнения атмосферного воздуха, почв, водных объектов, в том числе по гидробиологическим показателям, и околоземного - космического пространства, зданий и сооружений, используемых в области гидрометеорологии и смежных с ней областях (доплеровские метеорологические радиолокаторы, гидрологические посты и другие)	капитального строительства не подлежат установлению
7.	Обеспечение внутреннего правопорядка	размещение объектов капитального строительства, необходимых для подготовки и поддержания в готовности органов внутренних дел, Росгвардии и спасательных служб, в которых существует военизированная служба; размещение объектов гражданской обороны, за исключением объектов гражданской обороны, являющихся частями производственных зданий	<p>предельная максимальная высота здания – 25 м.</p> <p>Минимальные отступы от границ земельных участков в целях определения мест допустимого размещения зданий, строений, сооружений, за пределами которых запрещено строительство зданий, строений, сооружений – 5 м.</p> <p>В условиях реконструкции существующей застройки отступы от границ земельного участка формируются в соответствии со сложившейся линией застройки или по красной линии.</p> <p>Размеры земельных участков – не менее 500 кв. м.</p> <p>Максимальный процент застройки в границах земельного участка, включая здания, строения, сооружения, в том числе обеспечивающие функционирование объекта – 75%.</p> <p>Минимальный процент озеленения – 15%.</p> <p>Минимальное количество мест для стоянки автомобилей – 15 машино-мест на 100 работающих, но не менее 2 машино-места на 1 объект.</p> <p>В случае отклонения от предельно допустимых параметров в части обеспечения местами парковки автомобилей, необходимо обоснование наличия мест хранения автомобилей, доступных для неограниченного круга лиц, в пределах пешеходной территориальной доступности – 500 м</p>
8.	Культурное развитие	размещение зданий и сооружений, предназначенных для размещения объектов культуры. Содержание данного вида разрешенного использования включает в себя содержание видов разрешенного использования с кодами 3.6.1 - 3.6.3 Классификатора видов разрешенного	<p>предельная максимальная высота здания – 25 м.</p> <p>Минимальные отступы от границ земельных участков в целях определения мест допустимого размещения зданий, строений, сооружений, за пределами которых запрещено строительство зданий, строений, сооружений – 5 м.</p> <p>В условиях реконструкции существующей застройки отступы от границ земельного участка формируются в соответствии со сложившейся линией застройки или по красной линии.</p>

1	2	3	4
		использования земельных участков	Размеры земельных участков:
9.	Объекты культурно-досуговой деятельности	размещение зданий, предназначенных для размещения музеев, выставочных залов, художественных галерей, домов культуры, библиотек, кинотеатров и кинозалов, театров, филармоний, концертных залов, планетариев	<p>– для цирков, концертных залов – не менее 5000 кв. м;</p> <p>– для прочих объектов – не менее 500 кв. м.</p> <p>Максимальный процент застройки в границах земельного участка, включая здания, строения, сооружения, в том числе обеспечивающие функционирование объекта – 75%.</p> <p>Минимальный процент озеленения – 15%.</p> <p>Минимальное количество мест для стоянки автомобилей – 25 машино-мест на 100 мест или единовременных посетителей.</p>
10.	Цирки и зверинцы	размещение зданий и сооружений для размещения цирков, зверинцев, зоопарков, зоосадов, океанариумов и осуществления сопутствующих видов деятельности по содержанию диких животных в неволе	В случае отклонения от предельно допустимых параметров в части обеспечения местами парковки автомобилей, необходимо обоснование наличия мест хранения автомобилей, доступных для неограниченного круга лиц, в пределах пешеходной территориальной доступности – 500 м
11.	Парки культуры и отдыха	размещение парков культуры и отдыха	<p>предельное максимальное количество этажей – 2 надземных этажа.</p> <p>Минимальные отступы от границ земельных участков в целях определения мест допустимого размещения зданий, строений, сооружений, за пределами которых запрещено строительство зданий, строений, сооружений – 3 м.</p> <p>Размеры земельных участков – 3 га.</p> <p>Максимальный процент застройки в границах земельного участка, включая здания, строения, сооружения, в том числе обеспечивающие функционирование объекта – 20%.</p> <p>Минимальный процент озеленения – 60%.</p> <p>Минимальное количество мест для стоянки автомобилей – 25 машино-мест на 100 мест или единовременных посетителей.</p> <p>В случае отклонения от предельно допустимых параметров в части обеспечения местами парковки автомобилей, необходимо обоснование наличия мест хранения автомобилей, доступных для неограниченного круга лиц, в пределах пешеходной территориальной доступности – 500 м</p>
12.	Религиозное использование	размещение зданий и сооружений религиозного использования. Содержание данного вида разрешенного использования включает в себя содержание видов разрешенного использования с кодами 3.7.1 - 3.7.2 Классификатора видов разрешенного использования земельных участков	<p>предельная максимальная высота здания – 30 м.</p> <p>Минимальные отступы от границ земельных участков в целях определения мест допустимого размещения зданий, строений, сооружений, за пределами которых запрещено строительство зданий, строений, сооружений – 3 м.</p> <p>В условиях реконструкции существующей застройки отступы от границ земельного участка формируются в соответствии со сложившейся линией застройки или по красной линии.</p>
13.	Осуществление религиозных обрядов	размещение зданий и сооружений, предназначенных для совершения религиозных обрядов и церемоний (в том числе церкви, соборы, храмы, часовни,	<p>Размеры земельных участков не подлежат установлению.</p> <p>Максимальный процент застройки в границах земельного участка, включая здания, строения, сооружения, в том числе обеспечивающие функционирование объекта – 70%.</p> <p>Минимальный процент озеленения – 20%.</p>

1	2	3	4
		мечети, молельные дома, синагоги)	Минимальное количество мест для стоянки автомобилей – 7 машино-мест на 100
14.	Религиозное управление и образование	размещение зданий, предназначенных для постоянного местонахождения духовных лиц, паломников и послушников в связи с осуществлением ими религиозной службы, а также для осуществления благотворительной и религиозной образовательной деятельности (монастыри, скиты, дома священнослужителей, воскресные и религиозные школы, семинарии, духовные училища)	единовременных посетителей, но не менее 1 машино-место на 1 объект. В случае отклонения от предельно допустимых параметров в части обеспечения местами парковки автомобилей, необходимо обоснование наличия мест хранения автомобилей, доступных для неограниченного круга лиц, в пределах пешеходной территориальной доступности – 500 м
15.	Социальное обслуживание	размещение зданий, предназначенных для оказания гражданам социальной помощи. Содержание данного вида разрешенного использования включает в себя содержание видов разрешенного использования с кодами 3.2.1 - 3.2.4 Классификатора видов разрешенного использования земельных участков	предельная максимальная высота здания – 25 м. Минимальные отступы от границ земельных участков в целях определения мест допустимого размещения зданий, строений, сооружений, за пределами которых запрещено строительство зданий, строений, сооружений – 3 м. В условиях реконструкции существующей застройки отступы от границ земельного участка формируются в соответствии со сложившейся линией застройки или по красной линии. Размеры земельных участков – не менее 200 кв. м.
16.	Дома социального обслуживания	размещение зданий, предназначенных для размещения домов престарелых, домов ребенка, детских домов, пунктов ночлега для бездомных граждан; размещение объектов капитального строительства для временного размещения вынужденных переселенцев, лиц, признанных беженцами	Максимальный процент застройки в границах земельного участка, включая здания, строения, сооружения, в том числе обеспечивающие функционирование объекта – 75%. Минимальный процент озеленения – 15%. Минимальное количество мест для стоянки автомобилей – 15 машино-мест на 100 работающих, но не менее 2 машино-места на 1 объект. В случае отклонения от предельно допустимых параметров в части обеспечения местами парковки автомобилей, необходимо обоснование наличия мест хранения автомобилей, доступных для неограниченного круга лиц, в пределах пешеходной территориальной доступности – 500 м
17.	Оказание социальной помощи населению	размещение зданий, предназначенных для служб психологической и бесплатной юридической помощи, социальных, пенсионных и иных служб (службы занятости населения, пункты питания малоимущих граждан), в которых осуществляется прием граждан по вопросам оказания социальной помощи и назначения социальных или пенсионных выплат, а также для размещения общественных некоммерческих организаций: некоммерческих фондов, благотворительных	

1	2	3	4
		организаций, клубов по интересам	
18.	Оказание услуг связи	размещение зданий, предназначенных для размещения пунктов оказания услуг почтовой, телеграфной, междугородней и международной телефонной связи	
19.	Общежития	размещение зданий, предназначенных для размещения общежитий, предназначенных для проживания граждан на время их работы, службы или обучения, за исключением зданий, размещение которых предусмотрено содержанием вида разрешенного использования с кодом 4.7 Классификатора видов разрешенного использования земельных участков	<p>предельная максимальная высота здания – 25 м.</p> <p>Минимальные отступы от границ земельных участков в целях определения мест допустимого размещения зданий, строений, сооружений, за пределами которых запрещено строительство зданий, строений, сооружений – 5 м.</p> <p>В условиях реконструкции существующей застройки отступы от границ земельного участка формируются в соответствии со сложившейся линией застройки или по красной линии.</p> <p>Размеры земельных участков – не менее 1000 кв. м.</p> <p>Максимальный процент застройки в границах земельного участка, включая здания, строения, сооружения, в том числе обеспечивающие функционирование объекта – 75%.</p> <p>Минимальный процент озеленения – 15%.</p> <p>Минимальное количество мест для стоянки автомобилей – 1 машино-место на 200 кв. м общей площади, но не менее 1 машино-место на 5 комнат.</p> <p>В случае отклонения от предельно допустимых параметров в части обеспечения местами парковки автомобилей, необходимо обоснование наличия мест хранения автомобилей, доступных для неограниченного круга лиц, в пределах пешеходной территориальной доступности – 500 м</p>
20.	Бытовое обслуживание	размещение объектов капитального строительства, предназначенных для оказания населению или организациям бытовых услуг (мастерские мелкого ремонта, ателье, бани, парикмахерские, прачечные, химчистки, похоронные бюро)	<p>предельная максимальная высота здания – 25 м.</p> <p>Минимальные отступы от границ земельных участков в целях определения мест допустимого размещения зданий, строений, сооружений, за пределами которых запрещено строительство зданий, строений, сооружений – 3 м.</p> <p>В условиях реконструкции существующей застройки отступы от границ земельного участка формируются в соответствии со сложившейся линией застройки или по красной линии.</p> <p>Размеры земельных участков – не менее 500 кв. м.</p> <p>Максимальный процент застройки в границах земельного участка, включая здания, строения, сооружения, в том числе обеспечивающие функционирование объекта – 75%.</p> <p>Вспомогательные строения размещать со стороны улиц не допускается.</p> <p>Минимальный процент озеленения – 15%.</p> <p>Минимальное количество мест для стоянки автомобилей – 5 машино-мест на 100 кв. м общей площади, но не менее 1 машино-место на 5 работающих.</p> <p>В случае отклонения от предельно допустимых параметров в части обеспечения местами парковки автомобилей, необходимо обоснование наличия мест хранения автомобилей, доступных для неограниченного круга лиц, в пределах пешеходной территориальной</p>

1	2	3	4
			доступности – 500 м
21.	Амбулаторно-поликлиническое обслуживание	размещение объектов капитального строительства, предназначенных для оказания гражданам амбулаторно-поликлинической медицинской помощи (поликлиники, фельдшерские пункты, пункты здравоохранения, центры матери и ребенка, диагностические центры, молочные кухни, станции донорства крови, клинические лаборатории)	<p>предельная максимальная высота здания – 25 м.</p> <p>Минимальные отступы от границ земельных участков в целях определения мест допустимого размещения зданий, строений, сооружений, за пределами которых запрещено строительство зданий, строений, сооружений – 5 м.</p> <p>В условиях реконструкции существующей застройки отступы от границ земельного участка формируются в соответствии со сложившейся линией застройки или по красной линии.</p> <p>Размеры земельных участков – не менее 500 кв. м.</p> <p>Максимальный процент застройки в границах земельного участка, включая здания, строения, сооружения, в том числе обеспечивающие функционирование объекта – 50%.</p> <p>Минимальный процент озеленения – 40%.</p> <p>Минимальное количество мест для стоянки автомобилей – 15 машино-мест на 100 посещений, но не менее 2 машино-места на 1 объект.</p> <p>В случае отклонения от предельно допустимых параметров в части обеспечения местами парковки автомобилей, необходимо обоснование наличия мест хранения автомобилей, доступных для неограниченного круга лиц, в пределах пешеходной территориальной доступности – 500 м</p>
22.	Стационарное медицинское обслуживание	размещение объектов капитального строительства, предназначенных для оказания гражданам медицинской помощи в стационарах (больницы, родильные дома, диспансеры, научно-медицинские учреждения и прочие объекты, обеспечивающие оказание услуги по лечению в стационаре); размещение станций скорой помощи; размещение площадок санитарной авиации	<p>предельная максимальная высота здания – 25 м.</p> <p>Минимальные отступы от границ земельных участков в целях определения мест допустимого размещения зданий, строений, сооружений, за пределами которых запрещено строительство зданий, строений, сооружений – 5 м.</p> <p>В условиях реконструкции существующей застройки отступы от границ земельного участка формируются в соответствии со сложившейся линией застройки или по красной линии.</p> <p>Размеры земельных участков – не менее 2000 кв. м.</p> <p>Максимальный процент застройки в границах земельного участка, включая здания, строения, сооружения, в том числе обеспечивающие функционирование объекта – 50%.</p> <p>Минимальный процент озеленения – 40%.</p> <p>Минимальное количество мест для стоянки автомобилей – 15 машино-мест на 100 коек.</p> <p>В случае отклонения от предельно допустимых параметров в части обеспечения местами парковки автомобилей, необходимо обоснование наличия мест хранения автомобилей, доступных для неограниченного круга лиц, в пределах пешеходной территориальной доступности – 500 м</p>
23.	Дошкольное, начальное и среднее общее образование	размещение объектов капитального строительства, предназначенных для просвещения, дошкольного, начального и среднего общего образования (детские ясли, детские сады, школы, лицеи, гимназии,	<p>предельная максимальная высота здания – 25 м.</p> <p>Минимальные отступы от границ земельных участков в целях определения мест допустимого размещения зданий, строений, сооружений, за пределами которых запрещено строительство зданий, строений, сооружений – 5 м.</p> <p>Размеры земельных участков:</p>

1	2	3	4
		художественные, музыкальные школы, образовательные кружки и иные организации, осуществляющие деятельность по воспитанию, образованию и просвещению), в том числе зданий, спортивных сооружений, предназначенных для занятия обучающихся физической культурой и спортом	<ul style="list-style-type: none"> – дошкольные образовательные организации – не менее 1750 кв. м; – общеобразовательные организации – не менее 10000 кв. м; – организации дополнительного образования – не менее 450 кв. м; – спортивные сооружения – не менее 100 кв. м. <p>Максимальный процент застройки в границах земельного участка, включая здания, строения, сооружения, в том числе обеспечивающие функционирование объекта – 60%. Минимальный процент озеленения – 20%</p>
24.	Среднее и высшее профессиональное образование	размещение объектов капитального строительства, предназначенных для профессионального образования и просвещения (профессиональные технические училища, колледжи, художественные, музыкальные училища, общества знаний, институты, университеты, организации по переподготовке и повышению квалификации специалистов и иные организации, осуществляющие деятельность по образованию и просвещению), в том числе зданий, спортивных сооружений, предназначенных для занятия обучающихся физической культурой и спортом	<p>предельная максимальная высота здания – 25 м.</p> <p>Минимальные отступы от границ земельных участков в целях определения мест допустимого размещения зданий, строений, сооружений, за пределами которых запрещено строительство зданий, строений, сооружений – 5 м.</p> <p>В условиях реконструкции существующей застройки отступы от границ земельного участка формируются в соответствии со сложившейся линией застройки или по красной линии.</p> <p>Размеры земельных участков:</p> <ul style="list-style-type: none"> – для объектов среднего и высшего профессионального образования – не менее 2000 кв. м; – для спортивных сооружений – не менее 100 кв. м. <p>Максимальный процент застройки в границах земельного участка, включая здания, строения, сооружения, в том числе обеспечивающие функционирование объекта – 60%. Минимальный процент озеленения – 20%.</p> <p>Минимальное количество мест для стоянки автомобилей – 1 машино-место на 50 кв. м общей площади, но не менее 35 машино-мест на 100 преподавателей, сотрудников, студентов.</p> <p>В случае отклонения от предельно допустимых параметров в части обеспечения местами парковки автомобилей, необходимо обоснование наличия мест хранения автомобилей, доступных для неограниченного круга лиц, в пределах пешеходной территориальной доступности – 500 м</p>
25.	Объекты торговли (торговые центры, торгово-развлекательные центры (комплексы))	размещение объектов капитального строительства, общей площадью свыше 5000 кв. м с целью размещения одной или нескольких организаций, осуществляющих продажу товаров, и (или) оказание услуг в соответствии с содержанием видов разрешенного использования с кодами 4.5, 4.6, 4.8 – 4.8.2 Классификатора видов разрешенного использования земельных участков;	<p>предельная максимальная высота здания – 25 м.</p> <p>Минимальные отступы от границ земельных участков в целях определения мест допустимого размещения зданий, строений, сооружений, за пределами которых запрещено строительство зданий, строений, сооружений – 5 м.</p> <p>В условиях реконструкции существующей застройки отступы от границ земельного участка формируются в соответствии со сложившейся линией застройки или по красной линии.</p> <p>Размеры земельных участков – не менее 500 кв. м.</p> <p>Максимальный процент застройки в границах земельного участка, включая здания, строения, сооружения, в том числе обеспечивающие функционирование объекта – 75%.</p>

1	2	3	4
		размещение гаражей и (или) стоянок для автомобилей сотрудников и посетителей торгового центра	<p>Вспомогательные строения размещать со стороны улиц не допускается.</p> <p>Минимальный процент озеленения – 15%.</p> <p>Минимальное количество мест для стоянки автомобилей – 10 машино-мест на 100 кв. м торговой площади.</p> <p>В случае отклонения от предельно допустимых параметров в части обеспечения местами парковки автомобилей, необходимо обоснование наличия мест хранения автомобилей, доступных для неограниченного круга лиц, в пределах пешеходной территориальной доступности – 500 м</p>
26.	Рынки	размещение объектов капитального строительства, сооружений, предназначенных для организации постоянной или временной торговли (ярмарка, рынок, базар), с учетом того, что каждое из торговых мест не располагает торговой площадью более 200 кв. м; размещение гаражей и (или) стоянок для автомобилей сотрудников и посетителей рынка	<p>предельное максимальное количество этажей – 2 надземных этажа.</p> <p>Минимальные отступы от границ земельных участков в целях определения мест допустимого размещения зданий, строений, сооружений, за пределами которых запрещено строительство зданий, строений, сооружений – 5 м.</p> <p>В условиях реконструкции существующей застройки отступы от границ земельного участка формируются в соответствии со сложившейся линией застройки или по красной линии.</p> <p>Размеры земельных участков – не менее 1000 кв. м.</p> <p>Максимальный процент застройки в границах земельного участка, включая здания, строения, сооружения, в том числе обеспечивающие функционирование объекта – 75%.</p> <p>Вспомогательные и хозяйственные строения размещать со стороны улиц не допускается.</p> <p>Минимальный процент озеленения – 15%.</p> <p>Минимальное количество мест для стоянки автомобилей – 10 машино-мест на 100 кв. м торговой площади.</p> <p>В случае отклонения от предельно допустимых параметров в части обеспечения местами парковки автомобилей, необходимо обоснование наличия мест хранения автомобилей, доступных для неограниченного круга лиц, в пределах пешеходной территориальной доступности – 500 м</p>
27.	Магазины	размещение объектов капитального строительства, предназначенных для продажи товаров, торговая площадь которых составляет до 5000 кв. м	<p>предельная максимальная высота здания – 25 м.</p> <p>Минимальные отступы от границ земельных участков в целях определения мест допустимого размещения зданий, строений, сооружений, за пределами которых запрещено строительство зданий, строений, сооружений – 3 м.</p> <p>В условиях реконструкции существующей застройки отступы от границ земельного участка формируются в соответствии со сложившейся линией застройки или по красной линии.</p> <p>Размеры земельных участков – не менее 200 кв. м.</p> <p>Максимальный процент застройки в границах земельного участка, включая здания, строения, сооружения, в том числе обеспечивающие функционирование объекта – 75%.</p> <p>Минимальный процент озеленения – 15%.</p> <p>Минимальное количество мест для стоянки автомобилей:</p> <p>– для магазинов с торговой площадью менее 200 кв. м – 3 машино-места на 1 объект;</p>

1	2	3	4
			<p>– для объектов с торговой площадью более 200 кв. м – 10 машино-мест на 100 кв. м торговой площади.</p> <p>В случае отклонения от предельно допустимых параметров в части обеспечения местами парковки автомобилей, необходимо обоснование наличия мест хранения автомобилей, доступных для неограниченного круга лиц, в пределах пешеходной территориальной доступности – 500 м</p>
28.	Общественное питание	размещение объектов капитального строительства в целях устройства мест общественного питания (рестораны, кафе, столовые, закусочные, бары)	<p>предельная максимальная высота здания – 25 м.</p> <p>Минимальные отступы от границ земельных участков в целях определения мест допустимого размещения зданий, строений, сооружений, за пределами которых запрещено строительство зданий, строений, сооружений – 3 м.</p> <p>В условиях реконструкции существующей застройки отступы от границ земельного участка формируются в соответствии со сложившейся линией застройки или по красной линии.</p> <p>Размеры земельных участков – не менее 200 кв. м.</p> <p>Максимальный процент застройки в границах земельного участка, включая здания, строения, сооружения, в том числе обеспечивающие функционирование объекта – 75%.</p> <p>Минимальный процент озеленения – 15%.</p> <p>Минимальное количество мест для стоянки автомобилей – 20 машино-мест на 100 мест.</p> <p>В случае отклонения от предельно допустимых параметров в части обеспечения местами парковки автомобилей, необходимо обоснование наличия мест хранения автомобилей, доступных для неограниченного круга лиц, в пределах пешеходной территориальной доступности – 500 м</p>
29.	Гостиничное обслуживание	размещение гостиниц, а также иных зданий, используемых с целью извлечения предпринимательской выгоды из предоставления жилого помещения для временного проживания в них	<p>предельная максимальная высота здания – 25 м.</p> <p>Минимальные отступы от границ земельных участков в целях определения мест допустимого размещения зданий, строений, сооружений, за пределами которых запрещено строительство зданий, строений, сооружений – 5 м.</p> <p>В условиях реконструкции существующей застройки отступы от границ земельного участка формируются в соответствии со сложившейся линией застройки или по красной линии.</p> <p>Размеры земельных участков – не менее 1000 кв. м.</p> <p>Максимальный процент застройки в границах земельного участка, включая здания, строения, сооружения, в том числе обеспечивающие функционирование объекта – 75%.</p> <p>Минимальный процент озеленения – 15%.</p> <p>Минимальное количество мест для стоянки автомобилей – 1 машино-место на 200 кв. м общей площади, но не менее чем 1 машино-место на 5 номеров.</p> <p>В случае отклонения от предельно допустимых параметров в части обеспечения местами парковки автомобилей, необходимо обоснование наличия мест хранения автомобилей, доступных для неограниченного круга лиц, в пределах пешеходной территориальной доступности – 500 м</p>

1	2	3	4
30.	Обеспечение занятий спортом в помещениях	размещение спортивных клубов, спортивных залов, бассейнов, физкультурно-оздоровительных комплексов в зданиях и сооружениях	<p>предельное максимальное количество этажей – 4 надземных этажа.</p> <p>Минимальные отступы от границ земельных участков в целях определения мест допустимого размещения зданий, строений, сооружений, за пределами которых запрещено строительство зданий, строений, сооружений – 3 м.</p> <p>В условиях реконструкции существующей застройки отступы от границ земельного участка формируются в соответствии со сложившейся линией застройки или по красной линии.</p> <p>Размеры земельных участков – не менее 100 кв. м.</p> <p>Максимальный процент застройки в границах земельного участка, включая здания, строения, сооружения, в том числе обеспечивающие функционирование объекта – 70%.</p> <p>Минимальный процент озеленения – 20%.</p> <p>Минимальное количество мест для стоянки автомобилей – 30 машино-мест на 100 мест или единовременных посетителей, но не менее 1 машино-место на 100 кв. м общей площади</p>
31.	Малоэтажная многоквартирная жилая застройка	<p>размещение малоэтажных многоквартирных домов (многоквартирные дома высотой до 4 этажей, включая мансардный);</p> <p>обустройство спортивных и детских площадок, площадок для отдыха;</p> <p>размещение объектов обслуживания жилой застройки во встроенных, пристроенных и встроенно-пристроенных помещениях малоэтажного многоквартирного дома, если общая площадь таких помещений в малоэтажном многоквартирном доме не составляет более 15% общей площади помещений дома</p>	<p>предельное максимальное количество этажей – 4 надземных этажа.</p> <p>Минимальные отступы от границ земельных участков в целях определения мест допустимого размещения зданий, строений, сооружений, за пределами которых запрещено строительство зданий, строений, сооружений:</p> <ul style="list-style-type: none"> – 3 м; – 0 м в случае размещения на смежном участке пристроенного здания. <p>В условиях реконструкции существующей застройки отступы от границ земельного участка формируются в соответствии со сложившейся линией застройки или по красной линии.</p> <p>Вспомогательные здания и хозяйственные строения, за исключением гаражей, размещать со стороны улиц не допускается.</p> <p>Размеры земельных участков – не менее 1400 кв. м.</p> <p>Максимальный процент застройки в границах земельного участка, включая здания, строения, сооружения, в том числе обеспечивающие функционирование объекта – 80%.</p> <p>Максимальный коэффициент использования земельного участка для жилищного строительства – 1,7.</p> <p>Коэффициент использования земельного участка для жилищного строительства – отношение общей площади всех жилых помещений здания к площади земельного участка.</p> <p>Общая площадь жилых помещений определяется в соответствии с Жилищным кодексом Российской Федерации.</p> <p>Минимальный процент озеленения – 15%.</p> <p>Минимальное количество мест для хранения автомобилей – 1 машино-место на 100 кв. м жилой площади, но не менее 0,7 машино-место на 1 квартиру.</p> <p>В случае отклонения от предельно допустимых параметров в части обеспечения местами парковки автомобилей, необходимо обоснование наличия мест хранения автомобилей,</p>

1	2	3	4
			доступных для неограниченного круга лиц, в пределах пешеходной территориальной доступности – 500 м
32.	Среднеэтажная жилая застройка	размещение многоквартирных домов этажностью не выше восьми этажей; благоустройство и озеленение; размещение подземных гаражей и автостоянок; обустройство спортивных и детских площадок, площадок для отдыха; размещение объектов обслуживания жилой застройки во встроенных, пристроенных и встроенно-пристроенных помещениях многоквартирного дома, если общая площадь таких помещений в многоквартирном доме не составляет более 20% общей площади помещений дома	<p>предельная максимальная высота здания – 25 м.</p> <p>Минимальные отступы от границ земельных участков в целях определения мест допустимого размещения зданий, строений, сооружений, за пределами которых запрещено строительство зданий, строений, сооружений:</p> <ul style="list-style-type: none"> – 3 м; – 0 м в случае размещения на смежном участке пристроенного здания; – 5 м со стороны улично-дорожной сети, за исключением проездов. <p>В условиях реконструкции существующей застройки отступы от границ земельного участка формируются в соответствии со сложившейся линией застройки или по красной линии.</p> <p>Размеры земельных участков – не менее 2000 кв. м.</p> <p>Максимальный процент застройки в границах земельного участка, включая здания, строения, сооружения, в том числе обеспечивающие функционирование объекта – 70%.</p> <p>Максимальный коэффициент использования земельного участка для жилищного строительства – 2.</p> <p>Коэффициент использования земельного участка для жилищного строительства – отношение общей площади всех жилых помещений здания к площади земельного участка.</p> <p>Общая площадь жилых помещений определяется в соответствии с Жилищным кодексом Российской Федерации.</p> <p>Минимальный процент озеленения – 20%.</p> <p>Минимальное количество мест для хранения автомобилей – 1 машино-место на 100 кв. м жилой площади, но не менее 0,6 машино-мест на 1 квартиру.</p> <p>В случае отклонения от предельно допустимых параметров в части обеспечения местами парковки автомобилей, необходимо обоснование наличия мест хранения автомобилей, доступных для неограниченного круга лиц, в пределах пешеходной территориальной доступности – 500 м</p>
33.	Многэтажная жилая застройка (высотная застройка)	размещение многоквартирных домов этажностью девять этажей и выше; благоустройство и озеленение придомовых территорий; обустройство спортивных и детских площадок, хозяйственных площадок и площадок для отдыха; размещение подземных гаражей и автостоянок, размещение объектов обслуживания жилой застройки во встроенных, пристроенных и встроенно-	<p>предельная максимальная высота здания – 25 м.</p> <p>Минимальные отступы от границ земельных участков в целях определения мест допустимого размещения зданий, строений, сооружений, за пределами которых запрещено строительство зданий, строений, сооружений:</p> <ul style="list-style-type: none"> – 3 м; – 0 м в случае размещения на смежном участке пристроенного здания; – 5 м со стороны улично-дорожной сети, за исключением проездов. <p>В условиях реконструкции существующей застройки отступы от границ земельного участка формируются в соответствии со сложившейся линией застройки или по красной линии.</p> <p>Размеры земельных участков – не менее 2500 кв. м.</p>

1	2	3	4
		<p>пристроенных помещениях многоквартирного дома в отдельных помещениях дома, если площадь таких помещений в многоквартирном доме не составляет более 15% от общей площади дома</p>	<p>Максимальный процент застройки в границах земельного участка, включая здания, строения, сооружения, в том числе обеспечивающие функционирование объекта – 60%. Максимальный коэффициент использования земельного участка для жилищного строительства – 2,5.</p> <p>Коэффициент использования земельного участка для жилищного строительства – отношение общей площади всех жилых помещений здания к площади земельного участка. Общая площадь жилых помещений определяется в соответствии с Жилищным кодексом Российской Федерации.</p> <p>Минимальный процент озеленения – 30%.</p> <p>Минимальное количество мест для хранения автомобилей – 1 машино-место на 100 кв. м общей площади, но не менее 0,5 машино-мест на 1 квартиру.</p> <p>В случае отклонения от предельно допустимых параметров в части обеспечения местами парковки автомобилей, необходимо обоснование наличия мест хранения автомобилей, доступных для неограниченного круга лиц, в пределах пешеходной территориальной доступности – 500 м</p>
34.	Служебные гаражи	<p>размещение постоянных или временных гаражей, стоянок для хранения служебного автотранспорта, используемого в целях осуществления видов деятельности, предусмотренных видами разрешенного использования с кодами 3.0, 4.0 Классификатора видов разрешенного использования земельных участков, а также для стоянки и хранения транспортных средств общего пользования, в том числе в депо</p>	<p>предельное максимальное количество этажей – 4 надземных этажа.</p> <p>Минимальные отступы от границ земельных участков в целях определения мест допустимого размещения зданий, строений, сооружений, за пределами которых запрещено строительство зданий, строений, сооружений:</p> <ul style="list-style-type: none"> – для постоянных или временных гаражей с несколькими стояночными местами, стоянок (парковок), гаражей – 1,5 м; – для многоярусных объектов – 3 м. <p>В условиях реконструкции существующей застройки отступы от границ земельного участка формируются в соответствии со сложившейся линией застройки или по красной линии.</p> <p>Размеры земельных участков для гаража с одним стояночным местом:</p> <ul style="list-style-type: none"> – минимальный – 25 кв. м; – максимальный – 40 кв. м. <p>Максимальный процент застройки в границах земельного участка, включая здания, строения, сооружения, в том числе обеспечивающие функционирование объекта – 75%</p>
35.	Коммунальное обслуживание	<p>размещение зданий и сооружений в целях обеспечения физических и юридических лиц коммунальными услугами. Содержание данного вида разрешенного использования включает в себя содержание видов разрешенного использования с кодами 3.1.1 - 3.1.2 Классификатора видов разрешенного использования земельных участков</p>	<p>предельное максимальное количество этажей – 2 надземных этажа.</p> <p>Минимальные отступы от границ земельных участков в целях определения мест допустимого размещения зданий, строений, сооружений, за пределами которых запрещено строительство зданий, строений, сооружений – 0,5 м.</p> <p>В условиях реконструкции существующей застройки отступы от границ земельного участка формируются в соответствии со сложившейся линией застройки или по красной линии.</p> <p>Размеры земельных участков для объектов, предназначенных для приема физических и юридических лиц в связи с предоставлением им коммунальных услуг – не менее 300 кв. м.</p>

1	2	3	4
36.	Предоставление коммунальных услуг	размещение зданий и сооружений, обеспечивающих поставку воды, тепла, электричества, газа, отвод канализационных стоков, очистку и уборку объектов недвижимости (котельных, водозаборов, очистных сооружений, насосных станций, водопроводов, линий электропередач, трансформаторных подстанций, газопроводов, линий связи, телефонных станций, канализаций, стоянок, гаражей и мастерских для обслуживания уборочной и аварийной техники, сооружений, необходимых для сбора и плавки снега)	Размеры земельных участков для объектов обеспечения физических и юридических лиц коммунальными услугами не подлежат установлению. Максимальный процент застройки в границах земельного участка, включая здания, строения, сооружения, в том числе обеспечивающие функционирование объекта – 90%
37.	Административные здания организаций, обеспечивающих предоставление коммунальных услуг	размещение зданий, предназначенных для приема физических и юридических лиц в связи с предоставлением им коммунальных услуг	
38.	Историко-культурная деятельность	сохранение и изучение объектов культурного наследия народов Российской Федерации (памятников истории и культуры), в том числе: объектов археологического наследия, достопримечательных мест, мест бытования исторических промыслов, производств и ремесел, исторических поселений, недействующих военных и гражданских захоронений, объектов культурного наследия, хозяйственная деятельность, являющаяся историческим промыслом или ремеслом, а также хозяйственная деятельность, обеспечивающая познавательный туризм	предельные (минимальные и (или) максимальные) размеры земельных участков, предельные параметры разрешенного строительства, реконструкции объектов капитального строительства не подлежат установлению
39.	Улично-дорожная сеть	размещение объектов улично-дорожной сети: автомобильных дорог, трамвайных путей и пешеходных тротуаров в границах населенных пунктов, пешеходных переходов, бульваров, площадей, проездов, велодорожек и объектов велотранспортной и инженерной инфраструктуры;	предельные (минимальные и (или) максимальные) размеры земельных участков, предельные параметры разрешенного строительства, реконструкции объектов капитального строительства не подлежат установлению

1	2	3	4
		размещение придорожных стоянок (парковок) транспортных средств в границах городских улиц и дорог, за исключением предусмотренных видами разрешенного использования с кодами 2.7.1, 4.9, 7.2.3 Классификатора видов разрешенного использования земельных участков, а также некапитальных сооружений, предназначенных для охраны транспортных средств	
40.	Благоустройство территории	размещение декоративных, технических, планировочных, конструктивных устройств, элементов озеленения, различных видов оборудования и оформления, малых архитектурных форм, некапитальных нестационарных строений и сооружений, информационных щитов и указателей, применяемых как составные части благоустройства территории, общественных туалетов	

3.20.2. Условно разрешенные виды и параметры использования земельных участков и объектов капитального строительства

№ п/п	Виды разрешенного использования		Параметры разрешенного использования
	наименование вида использования	описание вида использования	
1	2	3	4
1.	Для индивидуального жилищного строительства	размещение жилого дома (отдельно стоящего здания количеством надземных этажей не более чем три, высотой не более двадцати метров, которое состоит из комнат и помещений вспомогательного использования, предназначенных для удовлетворения гражданами бытовых и иных нужд, связанных с их проживанием в таком здании, не предназначенного для раздела на	предельное максимальное количество этажей – 3 надземных этажа. Минимальные отступы от границ земельных участков в целях определения мест допустимого размещения зданий, строений, сооружений, за пределами которых запрещено строительство зданий, строений, сооружений – 3 м. В условиях реконструкции существующей застройки отступы от границ земельного участка формируются в соответствии со сложившейся линией застройки или по красной линии. Вспомогательные здания и хозяйственные строения, за исключением гаражей, размещать со стороны улиц не допускается.

№ п/п	Виды разрешенного использования		Параметры разрешенного использования
	наименование вида использования	описание вида использования	
1	2	3	4
		самостоятельные объекты недвижимости); выращивание сельскохозяйственных культур; размещение индивидуальных гаражей и хозяйственных построек	Размеры земельных участков: – минимальный – 300 кв. м; – максимальный – 2000 кв. м. Максимальный процент застройки в границах земельного участка, включая здания, строения, сооружения, в том числе обеспечивающие функционирование объекта – 60%. Минимальная площадь застройки: – индивидуальным жилым домом высотой не выше одного наземного этажа – 29 кв. м; – индивидуальным жилым домом высотой от двух до трех наземных этажей – 23 кв. м. Минимальный процент озеленения – 30%. Минимальное количество мест хранения автомобилей – 1 машино-место на 1 домовладение

3.20.3. Вспомогательные виды и параметры разрешенного использования земельных участков и объектов капитального строительства

№ п/п	Виды разрешенного использования		Параметры разрешенного использования
	наименование вида использования	описание вида использования	
1	2	3	4
1.	Предоставление коммунальных услуг	размещение зданий и сооружений, обеспечивающих поставку воды, тепла, электричества, газа, отвод канализационных стоков, очистку и уборку объектов недвижимости (котельных, водозаборов, очистных сооружений, насосных станций, водопроводов, линий электропередач, трансформаторных подстанций, газопроводов, линий связи, телефонных станций, канализаций, стоянок, гаражей и мастерских для обслуживания уборочной и аварийной техники, сооружений, необходимых для сбора и плавки снега)	предельное максимальное количество этажей – 2 надземных этажа. Минимальные отступы от границ земельных участков в целях определения мест допустимого размещения зданий, строений, сооружений, за пределами которых запрещено строительство зданий, строений, сооружений – 0,5 м. В условиях реконструкции существующей застройки отступы от границ земельного участка формируются в соответствии со сложившейся линией застройки или по красной линии. Размеры земельных участков не подлежат установлению. Максимальный процент застройки в границах земельного участка не подлежит установлению

1	2	3	4
2.	Служебные гаражи	размещение постоянных или временных гаражей, стоянок для хранения служебного автотранспорта, используемого в целях осуществления видов деятельности, предусмотренных видами разрешенного использования с кодами 3.0, 4.0 Классификатора видов разрешенного использования земельных участков, а также для стоянки и хранения транспортных средств общего пользования, в том числе в депо	предельное максимальное количество этажей – 4 надземных этажа. Минимальные отступы от границ земельных участков в целях определения мест допустимого размещения зданий, строений, сооружений, за пределами которых запрещено строительство зданий, строений, сооружений: – для постоянных или временных гаражей с несколькими стояночными местами, стоянок (парковок), гаражей – 1,5 м; – для многоярусных объектов – 3 м. В условиях реконструкции существующей застройки отступы от границ земельного участка формируются в соответствии со сложившейся линией застройки или по красной линии. Размеры земельных участков не подлежат установлению. Максимальный процент застройки в границах земельного участка не подлежит установлению
3.	Улично-дорожная сеть	размещение объектов улично-дорожной сети: автомобильных дорог, трамвайных путей и пешеходных тротуаров в границах населенных пунктов, пешеходных переходов, бульваров, площадей, проездов, велодорожек и объектов велотранспортной и инженерной инфраструктуры; размещение придорожных стоянок (парковок) транспортных средств в границах городских улиц и дорог, за исключением предусмотренных видами разрешенного использования с кодами 2.7.1, 4.9, 7.2.3 Классификатора видов разрешенного использования земельных участков, а также некапитальных сооружений, предназначенных для охраны транспортных средств	предельные (минимальные и (или) максимальные) размеры земельных участков, предельные параметры разрешенного строительства, реконструкции объектов капитального строительства не подлежат установлению
4.	Благоустройство территории	размещение декоративных, технических, планировочных, конструктивных устройств, элементов озеленения, различных видов оборудования и оформления, малых архитектурных форм, некапитальных нестационарных строений и сооружений, информационных щитов и указателей, применяемых как составные части благоустройства территории, общественных	

1	2	3	4
		туалетов	

3.20.4. Ограничения использования земельных участков и объектов капитального строительства

№ п/п	Наименование зоны с особыми условиями использования территорий	Ограничения использования земельных участков и объектов капитального строительства
1	2	3
1.	Охранная зона (25:28-6.476, 25:28-6.335)	Федеральный закон от 25.06.2002 № 73-ФЗ «Об объектах культурного наследия (памятниках истории и культуры) народов Российской Федерации»
2.	Охранная зона инженерных коммуникаций (25:28-6.39, 25:28-6.223, 25:28-6.135, 25:28-6.171, 25:28-6.83, 25:28-6.130, 25:28-6.158, 25:28-6.252, 25:28-6.45)	в соответствии со сведениями Единого государственного реестра недвижимости
3.	Зеленая зона (25:28-6.343)	Федеральный закон от 25.06.2002 № 73-ФЗ «Об объектах культурного наследия (памятниках истории и культуры) народов Российской Федерации»
4.	Зона охраны объекта культурного наследия (25:28-6.101, 25:28-6.104, 25:28-6.106, 25:28-6.115, 25:28-6.122, 25:28-6.127, 25:28-6.13, 25:28-6.136, 25:28-6.143, 25:28-6.144, 25:28-6.146, 25:28-6.169, 25:28-6.174, 25:28-6.176, 25:28-6.188, 25:28-6.192, 25:28-6.198, 25:28-6.202), 25:28-6.207, 25:28-6.208, 25:28-6.210, 25:28-6.212, 25:28-6.219, 25:28-6.235, 25:28-6.25, 25:28-6.289, 25:28-6.30, 25:28-6.31, 25:28-6.315, 25:28-6.36, 25:28-6.385, 25:28-6.475, 25:28-6.50, 25:28-6.54, 25:28-6.59, 25:28-6.65, 25:28-6.73, 25:28-6.74, 25:28-6.75, 25:28-6.76, 25:28-6.89)	Федеральный закон от 25.06.2002 № 73-ФЗ «Об объектах культурного наследия (памятниках истории и культуры) народов Российской Федерации»
5.	Зона охраняемого природного ландшафта (25:28-6.360)	Федеральный закон от 25.06.2002 № 73-ФЗ «Об объектах культурного наследия (памятниках истории и культуры) народов Российской Федерации»
6.	Зона регулирования застройки и хозяйственной деятельности (25:28-6.462 25:28-6.363, 25:28-6.339, 25:28-6.368, 25:28-6.394, 25:28-6.445, 25:28-6.453, 25:28-6.341, 25:28-6.383, 25:28-6.276, 25:28-6.407, 25:28-6.440, 25:28-6.470, 25:28-6.304, 25:28-6.323, 25:28-6.311, 25:28-6.425)	Федеральный закон от 25.06.2002 № 73-ФЗ «Об объектах культурного наследия (памятниках истории и культуры) народов Российской Федерации»
7.	Охранная зона геодезического пункта (25:28-	постановление Правительства Российской Федерации от 21.08.2019 № 1080 «Об охранных зонах пунктов

1	2	3
	6.251)	государственной геодезической сети, государственной нивелирной сети и государственной гравиметрической сети»
8.	Охранная зона линий и сооружений связи и линий и сооружений радиофикации (25:28-6.398)	постановление Правительства Российской Федерации от 09.06.1995 № 578 «Об утверждении Правил охраны линий и сооружений связи Российской Федерации»
9.	Охранная зона стационарного пункта наблюдений за состоянием окружающей природной среды (25:28-6.87, 25:28-6.215)	постановление Правительства Российской Федерации от 27.08.1999 № 972 «Об утверждении Положения о создании охранных зон стационарных пунктов наблюдений за состоянием окружающей природной среды, ее загрязнением»

3.20.5. Расчетные показатели минимально допустимого уровня обеспеченности территории объектами коммунальной, транспортной, социальной инфраструктур и расчетные показатели максимально допустимого уровня территориальной доступности указанных объектов для населения в границах территорий, в которых предусматривается осуществление деятельности по комплексному развитию

3.20.5.1. Для объектов социальной инфраструктуры местного значения городского округа

№ п/п	Тип застройки	Вид объекта	Обеспеченность объектами		Территориальная доступность объектов
			потребность в мощности объекта на 10 га территории объектов жилого назначения, мест	потребность в территории для размещения объекта на 10 га территории объектов жилого назначения, кв. м	
1	2	3	4	5	6
1.	Индивидуальная жилая застройка с размером земельного участка до 600 кв. м	дошкольные образовательные организации	45	1696	15 минут пешеходной доступности (870 м)
		общеобразовательные организации	42	2310	15 минут пешеходной доступности (1125 м), за исключением населенных пунктов с численностью населения от 1 до 5 тыс. человек – 15 минут транспортной доступности
		организации дополнительного образования	37	551	
		плоскостные спортивные сооружения	599	778	20 минут пешеходной доступности в одну сторону (при средней скорости 4,5 км/час) (1500 м)
2.	Индивидуальная жилая застройка с размером земельного участка	дошкольные образовательные организации	24	904	15 минут пешеходной доступности (870 м)

1	2	3	4	5	6
	от 600 до 1000 кв. м	общеобразовательные организации	22	1232	15 минут пешеходной доступности (1125 м), за исключением населенных пунктов с численностью населения от 1 до 5 тыс. человек – 15 минут транспортной доступности
		организации дополнительного образования	20	294	
		плоскостные спортивные сооружения	319	415	20 минут пешеходной доступности в одну сторону (при средней скорости 4,5 км/час) (1500 м)
3.	Индивидуальная жилая застройка с размером земельного участка от 1000 до 1500 кв. м	дошкольные образовательные организации	16	598	15 минут пешеходной доступности (870 м)
		общеобразовательные организации	15	814	10 минут транспортной доступности, за исключением населенных пунктов с численностью населения от 1 до 5 тыс. человек – 15 минут транспортной доступности
		организации дополнительного образования	13	194	
		плоскостные спортивные сооружения	211	274	20 минут пешеходной доступности в одну сторону (при средней скорости 4,5 км/час) (1500 м)
4.	Индивидуальная жилая застройка с размером земельного участка от 1500 до 2000 кв. м	дошкольные образовательные организации	11	420	15 минут пешеходной доступности (870 м)
		общеобразовательные организации	10	572	10 минут транспортной доступности, за исключением населенных пунктов с численностью населения от 1 до 5 тыс. человек – 15 минут транспортной доступности
		организации дополнительного образования	9	137	
		плоскостные спортивные сооружения	148	193	20 минут пешеходной доступности в одну сторону (при средней скорости 4,5 км/час) (1500 м)
5.	Малоэтажная многоквартирная жилая застройка	дошкольные образовательные организации	255	9690	10 минут пешеходной доступности (500 м)
		общеобразовательные организации	240	13200	10 минут пешеходной доступности (750 м), за исключением населенных пунктов с численностью населения
		организации	210	3150	

1	2	3	4	5	6
		дополнительного образования			от 1 до 5 тыс. человек – 15 минут транспортной доступности
		плоскостные спортивные сооружения	3420	4446	20 минут пешеходной доступности в одну сторону (при средней скорости 4,5 км/час) (1500 м)
6.	Среднеэтажная жилая застройка	дошкольные образовательные организации	323	12274	10 минут пешеходной доступности (500 м)
		общеобразовательные организации	304	16720	10 минут пешеходной доступности (750 м), за исключением населенных пунктов с численностью населения от 1 до 5 тыс. человек – 15 минут транспортной доступности
		организации дополнительного образования	266	3990	
		плоскостные спортивные сооружения	4332	5632	20 минут пешеходной доступности в одну сторону (при средней скорости 4,5 км/час) (1500 м)
7.	Многоэтажная жилая застройка (высотная застройка)	дошкольные образовательные организации	383	14535	10 минут пешеходной доступности (500 м)
		общеобразовательные организации	360	19800	10 минут пешеходной доступности (750 м), за исключением населенных пунктов с численностью населения от 1 до 5 тыс. человек – 15 минут транспортной доступности
		организации дополнительного образования	315	4725	
		плоскостные спортивные сооружения	5130	6669	20 минут пешеходной доступности в одну сторону (при средней скорости 4,5 км/час) (1500 м)

3.20.5.2. Для объектов транспортной инфраструктуры местного значения городского округа

№ п/п	Вид объекта	Обеспеченность объектами		Территориальная доступность объектов транспортной инфраструктуры, м
		потребность в мощности	потребность в территории, для размещения объекта, кв. м	
1	2	3	4	5
1.	Автомобильные дороги местного значения в границах	– 2,6 км протяженности улично-дорожной сети на 1 кв. км территории	не нормируется	не нормируется

1	2	3	4	5
	городского округа	городских населенных пунктов; – 1,5 км протяженности улично- дорожной сети на 1 кв. км территории сельских населенных пунктов		
2.	Гаражи и открытые стоянки для постоянного хранения индивидуальных легковых автомобилей для малоэтажной многоквартирной жилой застройки	не менее 90% расчетного числа индивидуальных легковых автомобилей	для гаражей на 1 машино-место: – одноэтажные – 30; – двухэтажные – 20; – трехэтажные – 14; – четырехэтажные – 12; – пятиэтажные – 10. Для наземных стоянок на 1 машино-место – 25	– не более 800; – в районах реконструкции или с неблагоприятной гидрогеологической обстановкой – не более 1500
3.	Гаражи и открытые стоянки для постоянного хранения индивидуальных легковых автомобилей для среднеэтажной и многоэтажной жилой застройки	для территорий, площадью более 15 га – не менее 10% расчетного числа индивидуальных легковых автомобилей		– не более 500; – в районах реконструкции или с неблагоприятной гидрогеологической обстановкой – не более 1500

3.20.5.3. Для объектов коммунальной инфраструктуры местного значения городского округа

Расчетные показатели минимально-допустимого уровня обеспеченности территории объектами коммунальной инфраструктуры местного значения городского округа и расчетные показатели максимально допустимого уровня территориальной доступности таких объектов для населения не нормируются.

3.21. Зона размещения объектов всероссийского детского центра «Океан» (ОД 14)

3.21.1. Основные виды и параметры разрешенного использования земельных участков и объектов капитального строительства

№ п/п	Виды разрешенного использования		Параметры разрешенного использования
	наименование вида использования	описание вида использования	
1	2	3	4
1.	Туристическое обслуживание	размещение пансионатов, туристических гостиниц, кемпингов, домов отдыха, не оказывающих услуги по лечению, а также иных зданий, используемых с целью извлечения предпринимательской выгоды из предоставления жилого помещения для временного проживания в них; размещение детских лагерей	предельные (минимальные и (или) максимальные) размеры земельных участков, предельные параметры разрешенного строительства, реконструкции объектов капитального строительства не подлежат установлению
2.	Природно-познавательный туризм	размещение баз и палаточных лагерей для проведения походов и экскурсий по ознакомлению с природой, пеших и конных прогулок, устройство троп и дорожек, размещение щитов с познавательными сведениями об окружающей природной среде; осуществление необходимых природоохранных и природовосстановительных мероприятий	предельные (минимальные и (или) максимальные) размеры земельных участков, предельные параметры разрешенного строительства, реконструкции объектов капитального строительства не подлежат установлению
3.	Спорт	размещение зданий и сооружений для занятия спортом. Содержание данного вида разрешенного использования включает в себя содержание видов разрешенного использования с кодами 5.1.1 - 5.1.7 Классификатора видов разрешенного использования земельных участков	предельные (минимальные и (или) максимальные) размеры земельных участков, предельные параметры разрешенного строительства, реконструкции объектов капитального строительства не подлежат установлению
4.	Обеспечение спортивно-зрелищных мероприятий	размещение спортивно-зрелищных зданий и сооружений, имеющих специальные места для зрителей от 500 мест (стадионов, дворцов	

1	2	3	4
		спорта, ледовых дворцов, ипподромов)	
5.	Обеспечение занятий спортом в помещениях	размещение спортивных клубов, спортивных залов, бассейнов, физкультурно-оздоровительных комплексов в зданиях и сооружениях	
6.	Площадки для занятий спортом	размещение площадок для занятия спортом и физкультурой на открытом воздухе (физкультурные площадки, беговые дорожки, поля для спортивной игры)	
7.	Оборудованные площадки для занятий спортом	размещение сооружений для занятия спортом и физкультурой на открытом воздухе (теннисные корты, автодромы, мотодромы, трамплины, спортивные стрельбища)	
8.	Водный спорт	размещение спортивных сооружений для занятия водными видами спорта (причалы и сооружения, необходимые для организации водных видов спорта и хранения соответствующего инвентаря)	
9.	Авиационный спорт	размещение спортивных сооружений для занятия авиационными видами спорта (ангары, взлетно-посадочные площадки и иные сооружения, необходимые для организации авиационных видов спорта и хранения соответствующего инвентаря)	
10.	Спортивные базы	размещение спортивных баз и лагерей, в которых осуществляется спортивная подготовка длительно проживающих в них лиц	
11.	Многоэтажная жилая застройка (высотная застройка)	размещение многоквартирных домов этажностью девять этажей и выше; благоустройство и озеленение придомовых территорий; обустройство спортивных и детских площадок, хозяйственных площадок и площадок для отдыха; размещение подземных гаражей и автостоянок, размещение объектов обслуживания жилой застройки во	<p>предельное минимальное количество этажей – 9 надземных этажей.</p> <p>Предельное максимальное количество этажей – 30 надземных этажей.</p> <p>Минимальные отступы от границ земельных участков в целях определения мест допустимого размещения зданий, строений, сооружений, за пределами которых запрещено строительство зданий, строений, сооружений, не подлежат установлению.</p> <p>Вспомогательные здания и хозяйственные строения, за исключением гаражей, размещать со стороны улиц не допускается.</p> <p>Размеры земельных участков не подлежат установлению.</p> <p>Максимальный процент застройки в границах земельного участка не подлежит установлению</p>

1	2	3	4
		встроенных, пристроенных и встроенно-пристроенных помещениях многоквартирного дома в отдельных помещениях дома, если площадь таких помещений в многоквартирном доме не составляет более 15% от общей площади дома	
12.	Среднеэтажная жилая застройка	размещение многоквартирных домов этажностью не выше восьми этажей; благоустройство и озеленение; размещение подземных гаражей и автостоянок; обустройство спортивных и детских площадок, площадок для отдыха; размещение объектов обслуживания жилой застройки во встроенных, пристроенных и встроенно-пристроенных помещениях многоквартирного дома, если общая площадь таких помещений в многоквартирном доме не составляет более 20% общей площади помещений дома	предельное минимальное количество этажей – 5 надземных этажей. Предельное максимальное количество этажей – 8 надземных этажей. Минимальные отступы от границ земельных участков в целях определения мест допустимого размещения зданий, строений, сооружений, за пределами которых запрещено строительство зданий, строений, сооружений, не подлежат установлению. Вспомогательные здания и хозяйственные строения, за исключением гаражей, размещать со стороны улиц не допускается. Размеры земельных участков не подлежат установлению. Максимальный процент застройки в границах земельного участка не подлежит установлению
13.	Малоэтажная многоквартирная жилая застройка	размещение малоэтажных многоквартирных домов (многоквартирные дома высотой до 4 этажей, включая мансардный); обустройство спортивных и детских площадок, площадок для отдыха; размещение объектов обслуживания жилой застройки во встроенных, пристроенных и встроенно-пристроенных помещениях малоэтажного многоквартирного дома, если общая площадь таких помещений в малоэтажном многоквартирном доме не составляет более 15% общей площади помещений дома	предельное максимальное количество этажей – 4 надземных этажа. Минимальные отступы от границ земельных участков в целях определения мест допустимого размещения зданий, строений, сооружений, за пределами которых запрещено строительство зданий, строений, сооружений, не подлежат установлению. Вспомогательные здания и хозяйственные строения, за исключением гаражей, размещать со стороны улиц не допускается. Размеры земельных участков не подлежат установлению. Максимальный процент застройки в границах земельного участка не подлежит установлению
14.	Дошкольное, начальное и среднее общее образование	размещение объектов капитального строительства, предназначенных для просвещения, дошкольного, начального и среднего общего образования (детские ясли, детские сады, школы, лицеи, гимназии,	предельные (минимальные и (или) максимальные) размеры земельных участков, предельные параметры разрешенного строительства, реконструкции объектов капитального строительства не подлежат установлению

1	2	3	4
		художественные, музыкальные школы, образовательные кружки и иные организации, осуществляющие деятельность по воспитанию, образованию и просвещению), в том числе зданий, спортивных сооружений, предназначенных для занятия обучающихся физической культурой и спортом	
15.	Амбулаторно-поликлиническое обслуживание	размещение объектов капитального строительства, предназначенных для оказания гражданам амбулаторно-поликлинической медицинской помощи (поликлиники, фельдшерские пункты, пункты здравоохранения, центры матери и ребенка, диагностические центры, молочные кухни, станции донорства крови, клинические лаборатории)	предельные (минимальные и (или) максимальные) размеры земельных участков, предельные параметры разрешенного строительства, реконструкции объектов капитального строительства не подлежат установлению
16.	Бытовое обслуживание	размещение объектов капитального строительства, предназначенных для оказания населению или организациям бытовых услуг (мастерские мелкого ремонта, ателье, бани, парикмахерские, прачечные, химчистки, похоронные бюро)	предельные (минимальные и (или) максимальные) размеры земельных участков, предельные параметры разрешенного строительства, реконструкции объектов капитального строительства не подлежат установлению
17.	Культурное развитие	размещение зданий и сооружений, предназначенных для размещения объектов культуры. Содержание данного вида разрешенного использования включает в себя содержание видов разрешенного использования с кодами 3.6.1 - 3.6.3 Классификатора видов разрешенного использования земельных участков	предельные (минимальные и (или) максимальные) размеры земельных участков, предельные параметры разрешенного строительства, реконструкции объектов капитального строительства не подлежат установлению
18.	Объекты культурно-досуговой деятельности	размещение зданий, предназначенных для размещения музеев, выставочных залов, художественных галерей, домов культуры, библиотек, кинотеатров и кинозалов, театров, филармоний, концертных залов, планетариев	
19.	Цирки и зверинцы	размещение зданий и сооружений для размещения цирков, зверинцев, зоопарков,	

1	2	3	4
		зоосадов, океанариумов и осуществления сопутствующих видов деятельности по содержанию диких животных в неволе	
20.	Парки культуры и отдыха	размещение парков культуры и отдыха	предельное максимальное количество этажей – 2 надземных этажа. Минимальные отступы от границ земельных участков в целях определения мест допустимого размещения зданий, строений, сооружений, за пределами которых запрещено строительство зданий, строений, сооружений – 3 м. Размеры земельных участков – 3 га. Максимальный процент застройки в границах земельного участка, включая здания, строения, сооружения, в том числе обеспечивающие функционирование объекта – 20%. Минимальный процент озеленения – 60%. Минимальное количество мест для стоянки автомобилей – 25 машино-мест на 100 мест или единовременных посетителей
21.	Магазины	размещение объектов капитального строительства, предназначенных для продажи товаров, торговая площадь которых составляет до 5000 кв. м	предельные (минимальные и (или) максимальные) размеры земельных участков, предельные параметры разрешенного строительства, реконструкции объектов капитального строительства не подлежат установлению
22.	Общественное питание	размещение объектов капитального строительства в целях устройства мест общественного питания (рестораны, кафе, столовые, закусочные, бары)	предельные (минимальные и (или) максимальные) размеры земельных участков, предельные параметры разрешенного строительства, реконструкции объектов капитального строительства не подлежат установлению
23.	Служебные гаражи	размещение постоянных или временных гаражей, стоянок для хранения служебного автотранспорта, используемого в целях осуществления видов деятельности, предусмотренных видами разрешенного использования с кодами 3.0, 4.0 Классификатора видов разрешенного использования земельных участков, а также для стоянки и хранения транспортных средств общего пользования, в том числе в депо	предельные (минимальные и (или) максимальные) размеры земельных участков, предельные параметры разрешенного строительства, реконструкции объектов капитального строительства не подлежат установлению
24.	Коммунальное обслуживание	размещение зданий и сооружений в целях обеспечения физических и юридических лиц коммунальными услугами. Содержание данного вида разрешенного использования включает в себя содержание видов разрешенного использования с кодами 3.1.1 -	предельные (минимальные и (или) максимальные) размеры земельных участков, предельные параметры разрешенного строительства, реконструкции объектов капитального строительства не подлежат установлению

1	2	3	4
		3.1.2 Классификатора видов разрешенного использования земельных участков	
25.	Предоставление коммунальных услуг	размещение зданий и сооружений, обеспечивающих поставку воды, тепла, электричества, газа, отвод канализационных стоков, очистку и уборку объектов недвижимости (котельных, водозаборов, очистных сооружений, насосных станций, водопроводов, линий электропередач, трансформаторных подстанций, газопроводов, линий связи, телефонных станций, канализаций, стоянок, гаражей и мастерских для обслуживания уборочной и аварийной техники, сооружений, необходимых для сбора и плавки снега)	
26.	Административные здания организаций, обеспечивающих предоставление коммунальных услуг	размещение зданий, предназначенных для приема физических и юридических лиц в связи с предоставлением им коммунальных услуг	
27.	Историко-культурная деятельность	сохранение и изучение объектов культурного наследия народов Российской Федерации (памятников истории и культуры), в том числе: объектов археологического наследия, достопримечательных мест, мест бытования исторических промыслов, производств и ремесел, исторических поселений, недействующих военных и гражданских захоронений, объектов культурного наследия, хозяйственная деятельность, являющаяся историческим промыслом или ремеслом, а также хозяйственная деятельность, обеспечивающая познавательный туризм	предельные (минимальные и (или) максимальные) размеры земельных участков, предельные параметры разрешенного строительства, реконструкции объектов капитального строительства не подлежат установлению
28.	Улично-дорожная сеть	размещение объектов улично-дорожной сети: автомобильных дорог, трамвайных путей и пешеходных тротуаров в границах населенных пунктов, пешеходных переходов, бульваров, площадей, проездов, велосодорожек	предельные (минимальные и (или) максимальные) размеры земельных участков, предельные параметры разрешенного строительства, реконструкции объектов капитального строительства не подлежат установлению

1	2	3	4
		и объектов велотранспортной и инженерной инфраструктуры; размещение придорожных стоянок (парковок) транспортных средств в границах городских улиц и дорог, за исключением предусмотренных видами разрешенного использования с кодами 2.7.1, 4.9, 7.2.3 Классификатора видов разрешенного использования земельных участков, а также некапитальных сооружений, предназначенных для охраны транспортных средств	
29.	Благоустройство территории	размещение декоративных, технических, планировочных, конструктивных устройств, элементов озеленения, различных видов оборудования и оформления, малых архитектурных форм, некапитальных нестационарных строений и сооружений, информационных щитов и указателей, применяемых как составные части благоустройства территории, общественных туалетов	

3.21.2. Условно разрешенные виды и параметры использования земельных участков и объектов капитального строительства

Нет.

3.21.3. Вспомогательные виды и параметры разрешенного использования земельных участков и объектов капитального строительства

№ п/п	Виды разрешенного использования		Параметры разрешенного использования
	наименование вида использования	описание вида использования	
1	2	3	4
1.	Служебные гаражи	размещение постоянных или временных гаражей, стоянок для хранения служебного автотранспорта, используемого в целях осуществления видов деятельности, предусмотренных видами разрешенного использования с кодами 3.0, 4.0 Классификатора видов разрешенного использования земельных участков, а также для стоянки и хранения транспортных средств общего пользования, в том числе в депо	предельные (минимальные и (или) максимальные) размеры земельных участков, предельные параметры разрешенного строительства, реконструкции объектов капитального строительства не подлежат установлению
2.	Предоставление коммунальных услуг	размещение зданий и сооружений, обеспечивающих поставку воды, тепла, электричества, газа, отвод канализационных стоков, очистку и уборку объектов недвижимости (котельных, водозаборов, очистных сооружений, насосных станций, водопроводов, линий электропередач, трансформаторных подстанций, газопроводов, линий связи, телефонных станций, канализаций, стоянок, гаражей и мастерских для обслуживания уборочной и аварийной техники, сооружений, необходимых для сбора и плавки снега)	предельные (минимальные и (или) максимальные) размеры земельных участков, предельные параметры разрешенного строительства, реконструкции объектов капитального строительства не подлежат установлению
3.	Улично-дорожная сеть	размещение объектов улично-дорожной сети: автомобильных дорог, трамвайных путей и пешеходных тротуаров в границах населенных пунктов, пешеходных переходов, бульваров, площадей, проездов, велодорожек и объектов велотранспортной и инженерной инфраструктуры;	предельные (минимальные и (или) максимальные) размеры земельных участков, предельные параметры разрешенного строительства, реконструкции объектов капитального строительства не подлежат установлению

1	2	3	4
		размещение придорожных стоянок (парковок) транспортных средств в границах городских улиц и дорог, за исключением предусмотренных видами разрешенного использования с кодами 2.7.1, 4.9, 7.2.3 Классификатора видов разрешенного использования земельных участков, а также некапитальных сооружений, предназначенных для охраны транспортных средств	
4.	Благоустройство территории	размещение декоративных, технических, планировочных, конструктивных устройств, элементов озеленения, различных видов оборудования и оформления, малых архитектурных форм, некапитальных нестационарных строений и сооружений, информационных щитов и указателей, применяемых как составные части благоустройства территории, общественных туалетов	

3.21.4. Ограничения использования земельных участков и объектов капитального строительства

№ п/п	Наименование зоны с особыми условиями использования территорий	Ограничения использования земельных участков и объектов капитального строительства
1	2	3
1.	Охранная зона инженерных коммуникаций (25:28-6.389)	в соответствии со сведениями Единого государственного реестра недвижимости

3.22. Зона многофункционального культурно-досугового комплекса с рыбным рынком как объекта социально-культурного назначения (ОД 15)

3.22.1. Основные виды и параметры разрешенного использования земельных участков и объектов капитального строительства

№ п/п	Виды разрешенного использования		Параметры разрешенного использования
	наименование вида использования	описание вида использования	
1	2	3	4
1.	Культурное развитие	размещение зданий и сооружений, предназначенных для размещения объектов культуры. Содержание данного вида разрешенного использования включает в себя содержание видов разрешенного использования с кодами 3.6.1 - 3.6.3 Классификатора видов разрешенного использования земельных участков	<p>предельное максимальное количество этажей – 9 надземных этажей.</p> <p>Минимальные отступы от границ земельных участков в целях определения мест допустимого размещения зданий, строений, сооружений, за пределами которых запрещено строительство зданий, строений, сооружений – 5 м.</p> <p>В условиях реконструкции существующей застройки отступы от границ земельного участка формируются в соответствии со сложившейся линией застройки или по красной линии.</p> <p>Размеры земельных участков:</p> <ul style="list-style-type: none"> – для цирков, концертных залов – не менее 5000 кв. м; – для прочих объектов – не менее 500 кв. м. <p>Максимальный процент застройки в границах земельного участка, включая здания, строения, сооружения, в том числе обеспечивающие функционирование объекта – 75%.</p> <p>Минимальный процент озеленения – 15%.</p> <p>Минимальное количество мест для стоянки автомобилей – 25 машино-мест на 100 мест или единовременных посетителей</p>
2.	Объекты культурно-досуговой деятельности	размещение зданий, предназначенных для размещения музеев, выставочных залов, художественных галерей, домов культуры, библиотек, кинотеатров и кинозалов, театров, филармоний, концертных залов, планетариев	
3.	Цирки и зверинцы	размещение зданий и сооружений для размещения цирков, зверинцев, зоопарков, зоосадов, океанариумов и осуществления сопутствующих видов деятельности по содержанию диких животных в неволе	
4.	Развлекательные мероприятия	размещение зданий и сооружений, предназначенных для организации развлекательных мероприятий, путешествий, для размещения дискотек и танцевальных площадок, ночных клубов, аквапарков, боулинга, аттракционов и т.п., игровых	

1	2	3	4
		автоматов (кроме игрового оборудования, используемого для проведения азартных игр), игровых площадок	
5.	Парки культуры и отдыха	размещение парков культуры и отдыха	<p>предельное максимальное количество этажей – 2 надземных этажа.</p> <p>Минимальные отступы от границ земельных участков в целях определения мест допустимого размещения зданий, строений, сооружений, за пределами которых запрещено строительство зданий, строений, сооружений – 3 м.</p> <p>Размеры земельных участков – 3 га.</p> <p>Максимальный процент застройки в границах земельного участка, включая здания, строения, сооружения, в том числе обеспечивающие функционирование объекта – 20%.</p> <p>Минимальный процент озеленения – 60%.</p> <p>Минимальное количество мест для стоянки автомобилей – 25 машино-мест на 100 мест или единовременных посетителей</p>
6.	Рынки	размещение объектов капитального строительства, сооружений, предназначенных для организации постоянной или временной торговли (ярмарка, рынок, базар), с учетом того, что каждое из торговых мест не располагает торговой площадью более 200 кв. м; размещение гаражей и (или) стоянок для автомобилей сотрудников и посетителей рынка	<p>предельное максимальное количество этажей – 2 надземных этажа.</p> <p>Минимальные отступы от границ земельных участков в целях определения мест допустимого размещения зданий, строений, сооружений, за пределами которых запрещено строительство зданий, строений, сооружений – 5 м.</p> <p>В условиях реконструкции существующей застройки отступы от границ земельного участка формируются в соответствии со сложившейся линией застройки или по красной линии.</p> <p>Размеры земельных участков – не менее 1000 кв. м.</p> <p>Максимальный процент застройки в границах земельного участка, включая здания, строения, сооружения, в том числе обеспечивающие функционирование объекта – 75%.</p> <p>Вспомогательные и хозяйственные строения размещать со стороны улиц не допускается.</p> <p>Минимальный процент озеленения – 15%.</p> <p>Минимальное количество мест для стоянки автомобилей – 10 машино-мест на 100 кв. м торговой площади</p>
7.	Общественное питание	размещение объектов капитального строительства в целях устройства мест общественного питания (рестораны, кафе, столовые, закусочные, бары)	<p>предельное максимальное количество этажей – 7 надземных этажей.</p> <p>Минимальные отступы от границ земельных участков в целях определения мест допустимого размещения зданий, строений, сооружений, за пределами которых запрещено строительство зданий, строений, сооружений – 3 м.</p> <p>В условиях реконструкции существующей застройки отступы от границ земельного участка формируются в соответствии со сложившейся линией застройки или по красной линии.</p> <p>Размеры земельных участков – не менее 200 кв. м.</p> <p>Максимальный процент застройки в границах земельного участка, включая здания, строения, сооружения, в том числе обеспечивающие функционирование объекта – 75%.</p> <p>Минимальный процент озеленения – 15%.</p> <p>Минимальное количество мест для стоянки автомобилей – 20 машино-мест на 100 мест</p>

1	2	3	4
8.	Склад	размещение сооружений, имеющих назначение по временному хранению, распределению и перевалке грузов (за исключением хранения стратегических запасов), не являющихся частями производственных комплексов, на которых был создан груз: промышленные базы, склады, погрузочные терминалы и доки, нефтехранилища и нефтеналивные станции, газовые хранилища и обслуживающие их газоконденсатные и газоперекачивающие станции, элеваторы и продовольственные склады, за исключением железнодорожных перевалочных складов	предельное максимальное количество этажей – 3 надземных этажа. Минимальные отступы от границ земельных участков в целях определения мест допустимого размещения зданий, строений, сооружений, за пределами которых запрещено строительство зданий, строений, сооружений – 3 м. В условиях реконструкции существующей застройки отступы от границ земельного участка формируются в соответствии со сложившейся линией застройки или по красной линии. Размеры земельных участков – не менее 500 кв. м. Максимальный процент застройки в границах земельного участка, включая здания, строения, сооружения, в том числе обеспечивающие функционирование объекта – 80%. Минимальный процент озеленения – 10%. Минимальное количество мест для стоянки автомобилей – 1 машино-место на 6 работающих в смену, но не менее 1 машино-мест на 1500 кв. м полезной площади (закрытой или открытой)
9.	Складские площадки	временное хранение, распределение и перевалка грузов (за исключением хранения стратегических запасов) на открытом воздухе	предельные (минимальные и (или) максимальные) размеры земельных участков, предельные параметры разрешенного строительства, реконструкции объектов капитального строительства не подлежат установлению
10.	Водный транспорт	размещение искусственно созданных для судоходства внутренних водных путей, размещение объектов капитального строительства внутренних водных путей, размещение объектов капитального строительства морских портов, размещение объектов капитального строительства, в том числе морских и речных портов, причалов, пристаней, гидротехнических сооружений, навигационного оборудования и других объектов, необходимых для обеспечения судоходства и водных перевозок, заправки водного транспорта	предельные (минимальные и (или) максимальные) размеры земельных участков, предельные параметры разрешенного строительства, реконструкции объектов капитального строительства не подлежат установлению
11.	Служебные гаражи	размещение постоянных или временных гаражей, стоянок для хранения служебного автотранспорта, используемого в целях осуществления видов деятельности, предусмотренных видами разрешенного использования с кодами 3.0, 4.0 Классификатора видов разрешенного использования земельных участков, а также	предельное максимальное количество этажей – 4 надземных этажа. Минимальные отступы от границ земельных участков в целях определения мест допустимого размещения зданий, строений, сооружений, за пределами которых запрещено строительство зданий, строений, сооружений: – для постоянных или временных гаражей с несколькими стояночными местами, стоянок (парковок), гаражей – 1,5 м; – для многоярусных объектов – 3 м. В условиях реконструкции существующей застройки отступы от границ земельного

1	2	3	4
		для стоянки и хранения транспортных средств общего пользования, в том числе в депо	участка формируются в соответствии со сложившейся линией застройки или по красной линии. Размеры земельных участков для гаража с одним стояночным местом: – минимальный – 25 кв. м; – максимальный – 40 кв. м. Максимальный процент застройки в границах земельного участка, включая здания, строения, сооружения, в том числе обеспечивающие функционирование объекта – 75%
12.	Коммунальное обслуживание	размещение зданий и сооружений в целях обеспечения физических и юридических лиц коммунальными услугами. Содержание данного вида разрешенного использования включает в себя содержание видов разрешенного использования с кодами 3.1.1 - 3.1.2 Классификатора видов разрешенного использования земельных участков	предельное максимальное количество этажей – 2 надземных этажа. Минимальные отступы от границ земельных участков в целях определения мест допустимого размещения зданий, строений, сооружений, за пределами которых запрещено строительство зданий, строений, сооружений – 0,5 м. В условиях реконструкции существующей застройки отступы от границ земельного участка формируются в соответствии со сложившейся линией застройки или по красной линии. Размеры земельных участков для объектов, предназначенных для приема физических и юридических лиц в связи с предоставлением им коммунальных услуг – не менее 300 кв. м. Размеры земельных участков для объектов обеспечения физических и юридических лиц коммунальными услугами не подлежат установлению. Максимальный процент застройки в границах земельного участка, включая здания, строения, сооружения, в том числе обеспечивающие функционирование объекта – 90%
13.	Предоставление коммунальных услуг	размещение зданий и сооружений, обеспечивающих поставку воды, тепла, электричества, газа, отвод канализационных стоков, очистку и уборку объектов недвижимости (котельных, водозаборов, очистных сооружений, насосных станций, водопроводов, линий электропередач, трансформаторных подстанций, газопроводов, линий связи, телефонных станций, канализаций, стоянок, гаражей и мастерских для обслуживания уборочной и аварийной техники, сооружений, необходимых для сбора и плавки снега)	
14.	Административные здания организаций, обеспечивающих предоставление коммунальных услуг	размещение зданий, предназначенных для приема физических и юридических лиц в связи с предоставлением им коммунальных услуг	
15.	Историко-культурная деятельность	сохранение и изучение объектов культурного наследия народов Российской Федерации (памятников истории и культуры), в том числе: объектов археологического наследия, достопримечательных мест, мест бытования исторических промыслов, производств и	предельные (минимальные и (или) максимальные) размеры земельных участков, предельные параметры разрешенного строительства, реконструкции объектов капитального строительства не подлежат установлению

1	2	3	4
		ремесел, исторических поселений, действующих военных и гражданских захоронений, объектов культурного наследия, хозяйственная деятельность, являющаяся историческим промыслом или ремеслом, а также хозяйственная деятельность, обеспечивающая познавательный туризм	
16.	Улично-дорожная сеть	размещение объектов улично-дорожной сети: автомобильных дорог, трамвайных путей и пешеходных тротуаров в границах населенных пунктов, пешеходных переходов, бульваров, площадей, проездов, велодорожек и объектов велотранспортной и инженерной инфраструктуры; размещение придорожных стоянок (парковок) транспортных средств в границах городских улиц и дорог, за исключением предусмотренных видами разрешенного использования с кодами 2.7.1, 4.9, 7.2.3 Классификатора видов разрешенного использования земельных участков, а также некапитальных сооружений, предназначенных для охраны транспортных средств	предельные (минимальные и (или) максимальные) размеры земельных участков, предельные параметры разрешенного строительства, реконструкции объектов капитального строительства не подлежат установлению
17.	Благоустройство территории	размещение декоративных, технических, планировочных, конструктивных устройств, элементов озеленения, различных видов оборудования и оформления, малых архитектурных форм, некапитальных нестационарных строений и сооружений, информационных щитов и указателей, применяемых как составные части благоустройства территории, общественных туалетов	

3.22.2. Условно разрешенные виды и параметры использования земельных участков и объектов капитального строительства

№ п/п	Виды разрешенного использования		Параметры разрешенного использования
	наименование вида использования	описание вида использования	
1	2	3	4
1.	Пищевая промышленность	размещение объектов пищевой промышленности, по переработке сельскохозяйственной продукции способом, приводящим к их переработке в иную продукцию (консервирование, копчение, хлебопечение), в том числе для производства напитков, алкогольных напитков и табачных изделий	<p>предельное максимальное количество этажей – 5 надземных этажей.</p> <p>Минимальные отступы от границ земельных участков в целях определения мест допустимого размещения зданий, строений, сооружений, за пределами которых запрещено строительство зданий, строений, сооружений – 3 м.</p> <p>В условиях реконструкции существующей застройки отступы от границ земельного участка формируются в соответствии со сложившейся линией застройки или по красной линии.</p> <p>Размеры земельных участков не подлежат установлению.</p> <p>Максимальный процент застройки в границах земельного участка, включая здания, строения, сооружения, в том числе обеспечивающие функционирование объекта:</p> <ul style="list-style-type: none"> – для объектов I - II класса опасности – 70%; – для объектов III класса опасности – 75%; – для объектов IV, V класса опасности – 80%. <p>Минимальный процент озеленения:</p> <ul style="list-style-type: none"> – для объектов I - II класса опасности – 20%; – для объектов III класса опасности – 15%; – для объектов IV, V класса опасности – 10%. <p>Минимальное количество мест для стоянки автомобилей – 25 машино-место на 100 работающих в двух смежных сменах</p>

3.22.3. Вспомогательные виды и параметры разрешенного использования земельных участков и объектов капитального строительства

№ п/п	Виды разрешенного использования		Параметры разрешенного использования
	наименование вида использования	описание вида использования	
1	2	3	4
1.	Служебные гаражи	размещение постоянных или временных гаражей, стоянок для хранения служебного	<p>предельное максимальное количество этажей – 4 надземных этажа.</p> <p>Минимальные отступы от границ земельных участков в целях определения мест</p>

1	2	3	4
		автотранспорта, используемого в целях осуществления видов деятельности, предусмотренных видами разрешенного использования с кодами 3.0, 4.0 Классификатора видов разрешенного использования земельных участков, а также для стоянки и хранения транспортных средств общего пользования, в том числе в депо	допустимого размещения зданий, строений, сооружений, за пределами которых запрещено строительство зданий, строений, сооружений: для постоянных или временных гаражей с несколькими стояночными местами, стоянок (парковок), гаражей – 1,5 м; для многоярусных объектов – 3 м. В условиях реконструкции существующей застройки отступы от границ земельного участка формируются в соответствии со сложившейся линией застройки или по красной линии. Размеры земельных участков для гаража с одним стояночным местом: минимальный – 25 кв. м; максимальный – 40 кв. м. Максимальный процент застройки в границах земельного участка, включая здания, строения, сооружения, в том числе обеспечивающие функционирование объекта – 75%
2.	Предоставление коммунальных услуг	размещение зданий и сооружений, обеспечивающих поставку воды, тепла, электричества, газа, отвод канализационных стоков, очистку и уборку объектов недвижимости (котельных, водозаборов, очистных сооружений, насосных станций, водопроводов, линий электропередач, трансформаторных подстанций, газопроводов, линий связи, телефонных станций, канализаций, стоянок, гаражей и мастерских для обслуживания уборочной и аварийной техники, сооружений, необходимых для сбора и плавки снега)	предельное максимальное количество этажей – 2 надземных этажа. Минимальные отступы от границ земельных участков в целях определения мест допустимого размещения зданий, строений, сооружений, за пределами которых запрещено строительство зданий, строений, сооружений – 0,5 м. В условиях реконструкции существующей застройки отступы от границ земельного участка формируются в соответствии со сложившейся линией застройки или по красной линии. Размеры земельных участков не подлежат установлению. Максимальный процент застройки в границах земельного участка не подлежит установлению
3.	Улично-дорожная сеть	размещение объектов улично-дорожной сети: автомобильных дорог, трамвайных путей и пешеходных тротуаров в границах населенных пунктов, пешеходных переходов, бульваров, площадей, проездов, велодорожек и объектов велотранспортной и инженерной инфраструктуры; размещение придорожных стоянок (парковок) транспортных средств в границах городских улиц и дорог, за исключением предусмотренных видами разрешенного использования с кодами 2.7.1, 4.9, 7.2.3 Классификатора видов разрешенного	предельные (минимальные и (или) максимальные) размеры земельных участков, предельные параметры разрешенного строительства, реконструкции объектов капитального строительства не подлежат установлению

1	2	3	4
		использования земельных участков, а также некапитальных сооружений, предназначенных для охраны транспортных средств	
4.	Благоустройство территории	размещение декоративных, технических, планировочных, конструктивных устройств, элементов озеленения, различных видов оборудования и оформления, малых архитектурных форм, некапитальных нестационарных строений и сооружений, информационных щитов и указателей, применяемых как составные части благоустройства территории, общественных туалетов	

3.22.4. Ограничения использования земельных участков и объектов капитального строительства

№ п/п	Наименование зоны с особыми условиями использования территорий	Ограничения использования земельных участков и объектов капитального строительства
1	2	4
1.	Охранная зона (25:28-6.476)	Федеральный закон от 25.06.2002 № 73-ФЗ «Об объектах культурного наследия (памятниках истории и культуры) народов Российской Федерации»

3.23. Зона размещения объектов ИНТЦ «Русский» (ОД 16)

3.23.1. Основные виды и параметры разрешенного использования земельных участков и объектов капитального строительства

№ п/п	Виды разрешенного использования		Параметры разрешенного использования
	наименование вида использования	описание вида использования	
1	2	3	4
1.	Научно-производственная	размещение технологических, промышленных, агропромышленных парков,	предельные (минимальные и (или) максимальные) размеры земельных участков, предельные параметры разрешенного строительства, реконструкции объектов

1	2	3	4
	деятельность	бизнес-инкубаторов	капитального строительства не подлежат установлению
2.	Обеспечение научной деятельности	размещение зданий и сооружений для обеспечения научной деятельности. Содержание данного вида разрешенного использования включает в себя содержание видов разрешенного использования с кодами 3.9.1 - 3.9.3 Классификатора видов разрешенного использования земельных участков	предельные (минимальные и (или) максимальные) размеры земельных участков, предельные параметры разрешенного строительства, реконструкции объектов капитального строительства не подлежат установлению
3.	Обеспечение деятельности в области гидрометеорологии и смежных с ней областях	размещение объектов капитального строительства, предназначенных для наблюдений за физическими и химическими процессами, происходящими в окружающей среде, определения ее гидрометеорологических, агрометеорологических и гелиогеофизических характеристик, уровня загрязнения атмосферного воздуха, почв, водных объектов, в том числе по гидробиологическим показателям, и околоземного - космического пространства, зданий и сооружений, используемых в области гидрометеорологии и смежных с ней областях (доплеровские метеорологические радиолокаторы, гидрологические посты и другие)	
4.	Проведение научных исследований	размещение зданий и сооружений, предназначенных для проведения научных изысканий, исследований и разработок (научно-исследовательские и проектные институты, научные центры, инновационные центры, государственные академии наук, опытно-конструкторские центры, в том числе отраслевые)	
5.	Проведение научных испытаний	размещение зданий и сооружений для проведения изысканий, испытаний опытных промышленных образцов, для размещения организаций, осуществляющих научные изыскания, исследования и разработки,	

1	2	3	4
		научные и селекционные работы, ведение сельского и лесного хозяйства для получения ценных с научной точки зрения образцов растительного и животного мира	
6.	Дошкольное, начальное и среднее общее образование	размещение объектов капитального строительства, предназначенных для просвещения, дошкольного, начального и среднего общего образования (детские ясли, детские сады, школы, лицеи, гимназии, художественные, музыкальные школы, образовательные кружки и иные организации, осуществляющие деятельность по воспитанию, образованию и просвещению), в том числе зданий, спортивных сооружений, предназначенных для занятия обучающихся физической культурой и спортом	предельные (минимальные и (или) максимальные) размеры земельных участков, предельные параметры разрешенного строительства, реконструкции объектов капитального строительства не подлежат установлению
7.	Среднее и высшее профессиональное образование	размещение объектов капитального строительства, предназначенных для профессионального образования и просвещения (профессиональные технические училища, колледжи, художественные, музыкальные училища, общества знаний, институты, университеты, организации по переподготовке и повышению квалификации специалистов и иные организации, осуществляющие деятельность по образованию и просвещению), в том числе зданий, спортивных сооружений, предназначенных для занятия обучающихся физической культурой и спортом	предельные (минимальные и (или) максимальные) размеры земельных участков, предельные параметры разрешенного строительства, реконструкции объектов капитального строительства не подлежат установлению
8.	Гостиничное обслуживание	размещение гостиниц, а также иных зданий, используемых с целью извлечения предпринимательской выгоды из предоставления жилого помещения для временного проживания в них	предельные (минимальные и (или) максимальные) размеры земельных участков, предельные параметры разрешенного строительства, реконструкции объектов капитального строительства не подлежат установлению
9.	Научное обеспечение сельского хозяйства	осуществление научной и селекционной работы, ведения сельского хозяйства для	предельные (минимальные и (или) максимальные) размеры земельных участков, предельные параметры разрешенного строительства, реконструкции объектов

1	2	3	4
		получения ценных с научной точки зрения образцов растительного и животного мира; размещение коллекций генетических ресурсов растений	капитального строительства не подлежат установлению
10.	Культурное развитие	размещение зданий и сооружений, предназначенных для размещения объектов культуры. Содержание данного вида разрешенного использования включает в себя содержание видов разрешенного использования с кодами 3.6.1 - 3.6.3 Классификатора видов разрешенного использования земельных участков	предельные (минимальные и (или) максимальные) размеры земельных участков, предельные параметры разрешенного строительства, реконструкции объектов капитального строительства не подлежат установлению
11.	Объекты культурно-досуговой деятельности	размещение зданий, предназначенных для размещения музеев, выставочных залов, художественных галерей, домов культуры, библиотек, кинотеатров и кинозалов, театров, филармоний, концертных залов, планетариев	
12.	Парки культуры и отдыха	размещение парков культуры и отдыха	
13.	Цирки и зверинцы	размещение зданий и сооружений для размещения цирков, зверинцев, зоопарков, зоосадов, океанариумов и осуществления сопутствующих видов деятельности по содержанию диких животных в неволе	
14.	Развлекательные мероприятия	размещение зданий и сооружений, предназначенных для организации развлекательных мероприятий, путешествий, для размещения дискотек и танцевальных площадок, ночных клубов, аквапарков, боулинга, аттракционов и т.п., игровых автоматов (кроме игрового оборудования, используемого для проведения азартных игр), игровых площадок	предельные (минимальные и (или) максимальные) размеры земельных участков, предельные параметры разрешенного строительства, реконструкции объектов капитального строительства не подлежат установлению
15.	Выставочно-ярмарочная деятельность	размещение объектов капитального строительства, сооружений, предназначенных для осуществления выставочно-ярмарочной и конгрессной деятельности, включая деятельность,	предельные (минимальные и (или) максимальные) размеры земельных участков, предельные параметры разрешенного строительства, реконструкции объектов капитального строительства не подлежат установлению

1	2	3	4
		необходимую для обслуживания указанных мероприятий (застройка экспозиционной площади, организация питания участников мероприятий)	
16.	Стационарное медицинское обслуживание	размещение объектов капитального строительства, предназначенных для оказания гражданам медицинской помощи в стационарах (больницы, родильные дома, диспансеры, научно-медицинские учреждения и прочие объекты, обеспечивающие оказание услуги по лечению в стационаре); размещение станций скорой помощи; размещение площадок санитарной авиации	предельные (минимальные и (или) максимальные) размеры земельных участков, предельные параметры разрешенного строительства, реконструкции объектов капитального строительства не подлежат установлению
17.	Амбулаторно-поликлиническое обслуживание	размещение объектов капитального строительства, предназначенных для оказания гражданам амбулаторно-поликлинической медицинской помощи (поликлиники, фельдшерские пункты, пункты здравоохранения, центры матери и ребенка, диагностические центры, молочные кухни, станции донорства крови, клинические лаборатории)	предельные (минимальные и (или) максимальные) размеры земельных участков, предельные параметры разрешенного строительства, реконструкции объектов капитального строительства не подлежат установлению
18.	Амбулаторное ветеринарное обслуживание	размещение объектов капитального строительства, предназначенных для оказания ветеринарных услуг без содержания животных	предельные (минимальные и (или) максимальные) размеры земельных участков, предельные параметры разрешенного строительства, реконструкции объектов капитального строительства не подлежат установлению
19.	Объекты торговли (торговые центры, торгово-развлекательные центры (комплексы))	размещение объектов капитального строительства, общей площадью свыше 5000 кв. м с целью размещения одной или нескольких организаций, осуществляющих продажу товаров, и (или) оказание услуг в соответствии с содержанием видов разрешенного использования с кодами 4.5, 4.6, 4.8 – 4.8.2 Классификатора видов разрешенного использования земельных участков; размещение гаражей и (или) стоянок для автомобилей сотрудников и посетителей	предельные (минимальные и (или) максимальные) размеры земельных участков, предельные параметры разрешенного строительства, реконструкции объектов капитального строительства не подлежат установлению

1	2	3	4
		торгового центра	
20.	Магазины	размещение объектов капитального строительства, предназначенных для продажи товаров, торговая площадь которых составляет до 5000 кв. м	предельные (минимальные и (или) максимальные) размеры земельных участков, предельные параметры разрешенного строительства, реконструкции объектов капитального строительства не подлежат установлению
21.	Банковская и страховая деятельность	размещение объектов капитального строительства, предназначенных для размещения организаций, оказывающих банковские и страховые услуги	предельные (минимальные и (или) максимальные) размеры земельных участков, предельные параметры разрешенного строительства, реконструкции объектов капитального строительства не подлежат установлению
22.	Общественное питание	размещение объектов капитального строительства в целях устройства мест общественного питания (рестораны, кафе, столовые, закусочные, бары)	предельные (минимальные и (или) максимальные) размеры земельных участков, предельные параметры разрешенного строительства, реконструкции объектов капитального строительства не подлежат установлению
23.	Социальное обслуживание	размещение зданий, предназначенных для оказания гражданам социальной помощи. Содержание данного вида разрешенного использования включает в себя содержание видов разрешенного использования с кодами 3.2.1 - 3.2.4 Классификатора видов разрешенного использования земельных участков	предельные (минимальные и (или) максимальные) размеры земельных участков, предельные параметры разрешенного строительства, реконструкции объектов капитального строительства не подлежат установлению
24.	Дома социального обслуживания	размещение зданий, предназначенных для размещения домов престарелых, домов ребенка, детских домов, пунктов ночлега для бездомных граждан; размещение объектов капитального строительства для временного размещения вынужденных переселенцев, лиц, признанных беженцами	
25.	Оказание социальной помощи населению	размещение зданий, предназначенных для служб психологической и бесплатной юридической помощи, социальных, пенсионных и иных служб (службы занятости населения, пункты питания малоимущих граждан), в которых осуществляется прием граждан по вопросам оказания социальной помощи и назначения социальных или пенсионных выплат, а также	

1	2	3	4
		для размещения общественных некоммерческих организаций: некоммерческих фондов, благотворительных организаций, клубов по интересам	
26.	Оказание услуг связи	размещение зданий, предназначенных для размещения пунктов оказания услуг почтовой, телеграфной, междугородней и международной телефонной связи	
27.	Общежития	размещение зданий, предназначенных для размещения общежитий, предназначенных для проживания граждан на время их работы, службы или обучения, за исключением зданий, размещение которых предусмотрено содержанием вида разрешенного использования с кодом 4.7 Классификатора видов разрешенного использования земельных участков	
28.	Рыбоводство	осуществление хозяйственной деятельности, связанной с разведением и (или) содержанием, выращиванием объектов рыбоводства (аквакультуры); размещение зданий, сооружений, оборудования, необходимых для осуществления рыбоводства (аквакультуры)	предельные (минимальные и (или) максимальные) размеры земельных участков, предельные параметры разрешенного строительства, реконструкции объектов капитального строительства не подлежат установлению
29.	Общественное управление	размещение зданий, предназначенных для размещения органов и организаций общественного управления. Содержание данного вида разрешенного использования включает в себя содержание видов разрешенного использования с кодами 3.8.1 - 3.8.2 Классификатора видов разрешенного использования земельных участков	предельные (минимальные и (или) максимальные) размеры земельных участков, предельные параметры разрешенного строительства, реконструкции объектов капитального строительства не подлежат установлению
30.	Государственное управление	размещение зданий, предназначенных для размещения государственных органов, государственного пенсионного фонда, органов местного самоуправления, судов, а также организаций, непосредственно обеспечивающих их деятельность или	

1	2	3	4
		оказывающих государственные и (или) муниципальные услуги	
31.	Представительская деятельность	размещение зданий, предназначенных для дипломатических представительств иностранных государств и субъектов Российской Федерации, консульских учреждений в Российской Федерации	
32.	Деловое управление	размещение объектов капитального строительства с целью: размещения объектов управленческой деятельности, не связанной с государственным или муниципальным управлением и оказанием услуг, а также с целью обеспечения совершения сделок, не требующих передачи товара в момент их совершения между организациями, в том числе биржевая деятельность (за исключением банковской и страховой деятельности)	предельные (минимальные и (или) максимальные) размеры земельных участков, предельные параметры разрешенного строительства, реконструкции объектов капитального строительства не подлежат установлению
33.	Бытовое обслуживание	размещение объектов капитального строительства, предназначенных для оказания населению или организациям бытовых услуг (мастерские мелкого ремонта, ателье, бани, парикмахерские, прачечные, химчистки, похоронные бюро)	предельные (минимальные и (или) максимальные) размеры земельных участков, предельные параметры разрешенного строительства, реконструкции объектов капитального строительства не подлежат установлению
34.	Хранение автотранспорта	размещение отдельно стоящих и пристроенных гаражей, в том числе подземных, предназначенных для хранения автотранспорта, в том числе с разделением на машино-места, за исключением гаражей, размещение которых предусмотрено содержанием вида разрешенного использования с кодом 4.9 Классификатора видов разрешенного использования земельных участков	предельные (минимальные и (или) максимальные) размеры земельных участков, предельные параметры разрешенного строительства, реконструкции объектов капитального строительства не подлежат установлению
35.	Спорт	размещение зданий и сооружений для занятия спортом. Содержание данного вида разрешенного использования включает в себя содержание видов разрешенного	предельные (минимальные и (или) максимальные) размеры земельных участков, предельные параметры разрешенного строительства, реконструкции объектов капитального строительства не подлежат установлению

1	2	3	4
		использования с кодами 5.1.1 - 5.1.7 Классификатора видов разрешенного использования земельных участков	
36.	Обеспечение спортивно-зрелищных мероприятий	размещение спортивно-зрелищных зданий и сооружений, имеющих специальные места для зрителей от 500 мест (стадионов, дворцов спорта, ледовых дворцов, ипподромов)	
37.	Обеспечение занятий спортом в помещениях	размещение спортивных клубов, спортивных залов, бассейнов, физкультурно- оздоровительных комплексов в зданиях и сооружениях	
38.	Площадки для занятий спортом	размещение площадок для занятия спортом и физкультурой на открытом воздухе (физкультурные площадки, беговые дорожки, поля для спортивной игры)	
39.	Оборудованные площадки для занятий спортом	размещение сооружений для занятия спортом и физкультурой на открытом воздухе (теннисные корты, автодромы, мотодромы, трамплины, спортивные стрельбища)	
40.	Водный спорт	размещение спортивных сооружений для занятия водными видами спорта (причалы и сооружения, необходимые для организации водных видов спорта и хранения соответствующего инвентаря)	
41.	Авиационный спорт	размещение спортивных сооружений для занятия авиационными видами спорта (ангары, взлетно-посадочные площадки и иные сооружения, необходимые для организации авиационных видов спорта и хранения соответствующего инвентаря)	
42.	Спортивные базы	размещение спортивных баз и лагерей, в которых осуществляется спортивная подготовка длительно проживающих в них лиц	
43.	Природно- познавательный туризм	размещение баз и палаточных лагерей для проведения походов и экскурсий по ознакомлению с природой, пеших и конных	предельные (минимальные и (или) максимальные) размеры земельных участков, предельные параметры разрешенного строительства, реконструкции объектов капитального строительства не подлежат установлению

1	2	3	4
		прогулок, устройство троп и дорожек, размещение щитов с познавательными сведениями об окружающей природной среде; осуществление необходимых природоохранных и природовосстановительных мероприятий	
44.	Туристическое обслуживание	размещение пансионатов, туристических гостиниц, кемпингов, домов отдыха, не оказывающих услуги по лечению, а также иных зданий, используемых с целью извлечения предпринимательской выгоды из предоставления жилого помещения для временного проживания в них; размещение детских лагерей	предельные (минимальные и (или) максимальные) размеры земельных участков, предельные параметры разрешенного строительства, реконструкции объектов капитального строительства не подлежат установлению
45.	Охота и рыбалка	обустройство мест охоты и рыбалки, в том числе размещение дома охотника или рыболова, сооружений, необходимых для восстановления и поддержания поголовья зверей или количества рыбы	предельные (минимальные и (или) максимальные) размеры земельных участков, предельные параметры разрешенного строительства, реконструкции объектов капитального строительства не подлежат установлению
46.	Причалы для маломерных судов	размещение сооружений, предназначенных для причаливания, хранения и обслуживания яхт, катеров, лодок и других маломерных судов	предельные (минимальные и (или) максимальные) размеры земельных участков, предельные параметры разрешенного строительства, реконструкции объектов капитального строительства не подлежат установлению
47.	Служебные гаражи	размещение постоянных или временных гаражей, стоянок для хранения служебного автотранспорта, используемого в целях осуществления видов деятельности, предусмотренных видами разрешенного использования с кодами 3.0, 4.0 Классификатора видов разрешенного использования земельных участков, а также для стоянки и хранения транспортных средств общего пользования, в том числе в депо	предельные (минимальные и (или) максимальные) размеры земельных участков, предельные параметры разрешенного строительства, реконструкции объектов капитального строительства не подлежат установлению
48.	Производственная деятельность	размещение объектов капитального строительства в целях добычи полезных ископаемых, их переработки, изготовления	предельные (минимальные и (или) максимальные) размеры земельных участков, предельные параметры разрешенного строительства, реконструкции объектов капитального строительства не подлежат установлению

1	2	3	4
		вещей промышленным способом	
49.	Склад	размещение сооружений, имеющих назначение по временному хранению, распределению и перевалке грузов (за исключением хранения стратегических запасов), не являющихся частями производственных комплексов, на которых был создан груз: промышленные базы, склады, погрузочные терминалы и доки, нефтехранилища и нефтеналивные станции, газовые хранилища и обслуживающие их газоконденсатные и газоперекачивающие станции, элеваторы и продовольственные склады, за исключением железнодорожных перевалочных складов	предельные (минимальные и (или) максимальные) размеры земельных участков, предельные параметры разрешенного строительства, реконструкции объектов капитального строительства не подлежат установлению
50.	Складские площадки	временное хранение, распределение и перевалка грузов (за исключением хранения стратегических запасов) на открытом воздухе	предельные (минимальные и (или) максимальные) размеры земельных участков, предельные параметры разрешенного строительства, реконструкции объектов капитального строительства не подлежат установлению
51.	Автомобильный транспорт	размещение зданий и сооружений автомобильного транспорта. Содержание данного вида разрешенного использования включает в себя содержание видов разрешенного использования с кодами 7.2.1 - 7.2.3 Классификатора видов разрешенного использования земельных участков	предельные (минимальные и (или) максимальные) размеры земельных участков, предельные параметры разрешенного строительства, реконструкции объектов капитального строительства не подлежат установлению
52.	Водный транспорт	размещение искусственно созданных для судоходства внутренних водных путей, размещение объектов капитального строительства внутренних водных путей, размещение объектов капитального строительства морских портов, размещение объектов капитального строительства, в том числе морских и речных портов, причалов, пристаней, гидротехнических сооружений, навигационного оборудования и других объектов, необходимых для обеспечения судоходства и водных перевозок, заправки водного транспорта	предельные (минимальные и (или) максимальные) размеры земельных участков, предельные параметры разрешенного строительства, реконструкции объектов капитального строительства не подлежат установлению

1	2	3	4
53.	Воздушный транспорт	размещение аэродромов, вертолетных площадок (вертодромов), обустройство мест для приводнения и причаливания гидросамолетов, размещение радиотехнического обеспечения полетов и прочих объектов, необходимых для взлета и приземления (приводнения) воздушных судов, размещение аэропортов (аэровокзалов) и иных объектов, необходимых для посадки и высадки пассажиров и их сопровождающего обслуживания и обеспечения их безопасности, а также размещение объектов, необходимых для погрузки, разгрузки и хранения грузов, перемещаемых воздушным путем; размещение объектов, предназначенных для технического обслуживания и ремонта воздушных судов	предельные (минимальные и (или) максимальные) размеры земельных участков, предельные параметры разрешенного строительства, реконструкции объектов капитального строительства не подлежат установлению
54.	Обеспечение обороны и безопасности	размещение объектов капитального строительства, необходимых для подготовки и поддержания в боевой готовности Вооруженных Сил Российской Федерации, других войск, воинских формирований и органов управлений ими (размещение военных организаций, внутренних войск, учреждений и других объектов, дислокация войск и сил флота), проведение воинских учений и других мероприятий, направленных на обеспечение боевой готовности воинских частей; размещение зданий военных училищ, военных институтов, военных университетов, военных академий; размещение объектов, обеспечивающих осуществление таможенной деятельности	предельные (минимальные и (или) максимальные) размеры земельных участков, предельные параметры разрешенного строительства, реконструкции объектов капитального строительства не подлежат установлению
55.	Охрана Государственной границы Российской	Размещение инженерных сооружений и заграждений, пограничных знаков, коммуникаций и других объектов,	предельные (минимальные и (или) максимальные) размеры земельных участков, предельные параметры разрешенного строительства, реконструкции объектов капитального строительства не подлежат установлению

1	2	3	4
	Федерации	необходимых для обеспечения защиты и охраны Государственной границы Российской Федерации, устройство пограничных просек и контрольных полос, размещение зданий для размещения пограничных воинских частей и органов управления ими, а также для размещения пунктов пропуска через Государственную границу Российской Федерации	
56.	Обеспечение внутреннего правопорядка	размещение объектов капитального строительства, необходимых для подготовки и поддержания в готовности органов внутренних дел, Росгвардии и спасательных служб, в которых существует военизированная служба; размещение объектов гражданской обороны, за исключением объектов гражданской обороны, являющихся частями производственных зданий	предельные (минимальные и (или) максимальные) размеры земельных участков, предельные параметры разрешенного строительства, реконструкции объектов капитального строительства не подлежат установлению
57.	Коммунальное обслуживание	размещение зданий и сооружений в целях обеспечения физических и юридических лиц коммунальными услугами. Содержание данного вида разрешенного использования включает в себя содержание видов разрешенного использования с кодами 3.1.1 - 3.1.2 Классификатора видов разрешенного использования земельных участков	предельные (минимальные и (или) максимальные) размеры земельных участков, предельные параметры разрешенного строительства, реконструкции объектов капитального строительства не подлежат установлению
58.	Предоставление коммунальных услуг	размещение зданий и сооружений, обеспечивающих поставку воды, тепла, электричества, газа, отвод канализационных стоков, очистку и уборку объектов недвижимости (котельных, водозаборов, очистных сооружений, насосных станций, водопроводов, линий электропередач, трансформаторных подстанций, газопроводов, линий связи, телефонных станций, канализаций, стоянок, гаражей и мастерских для обслуживания уборочной и аварийной техники, сооружений,	

1	2	3	4
		необходимых для сбора и плавки снега)	
59.	Административные здания организаций, обеспечивающих предоставление коммунальных услуг	размещение зданий, предназначенных для приема физических и юридических лиц в связи с предоставлением им коммунальных услуг	
60.	Энергетика	размещение объектов гидроэнергетики, тепловых станций и других электростанций, размещение обслуживающих и вспомогательных для электростанций сооружений (золоотвалов, гидротехнических сооружений); размещение объектов электросетевого хозяйства, за исключением объектов энергетики, размещение которых предусмотрено содержанием вида разрешенного использования с кодом 3.1 Классификатора видов разрешенного использования	предельные (минимальные и (или) максимальные) размеры земельных участков, предельные параметры разрешенного строительства, реконструкции объектов капитального строительства не подлежат установлению
61.	Историко-культурная деятельность	сохранение и изучение объектов культурного наследия народов Российской Федерации (памятников истории и культуры), в том числе: объектов археологического наследия, достопримечательных мест, мест бытования исторических промыслов, производств и ремесел, исторических поселений, недействующих военных и гражданских захоронений, объектов культурного наследия, хозяйственная деятельность, являющаяся историческим промыслом или ремеслом, а также хозяйственная деятельность, обеспечивающая познавательный туризм	предельные (минимальные и (или) максимальные) размеры земельных участков, предельные параметры разрешенного строительства, реконструкции объектов капитального строительства не подлежат установлению
62.	Общее пользование водными объектами	использование земельных участков, примыкающих к водным объектам способами, необходимыми для осуществления общего водопользования (водопользования, осуществляемого гражданами для личных нужд, а также забор	предельные (минимальные и (или) максимальные) размеры земельных участков, предельные параметры разрешенного строительства, реконструкции объектов капитального строительства не подлежат установлению

1	2	3	4
		(изъятие) водных ресурсов для целей питьевого и хозяйственно-бытового водоснабжения, купание, использование маломерных судов, водных мотоциклов и других технических средств, предназначенных для отдыха на водных объектах, водопой, если соответствующие запреты не установлены законодательством)	
63.	Специальное пользование водными объектами	использование земельных участков, примыкающих к водным объектам способами, необходимыми для специального водопользования (забор водных ресурсов из поверхностных водных объектов, сброс сточных вод и (или) дренажных вод, проведение дноуглубительных, взрывных, буровых и других работ, связанных с изменением дна и берегов водных объектов)	предельные (минимальные и (или) максимальные) размеры земельных участков, предельные параметры разрешенного строительства, реконструкции объектов капитального строительства не подлежат установлению
64.	Гидротехнические сооружения	Размещение гидротехнических сооружений, необходимых для эксплуатации водохранилищ (плотин, водосбросов, водозаборных, водовыпускных и других гидротехнических сооружений, судопропускных сооружений, рыбозащитных и рыбопропускных сооружений, берегозащитных сооружений)	предельные (минимальные и (или) максимальные) размеры земельных участков, предельные параметры разрешенного строительства, реконструкции объектов капитального строительства не подлежат установлению
65.	Улично-дорожная сеть	размещение объектов улично-дорожной сети: автомобильных дорог, трамвайных путей и пешеходных тротуаров в границах населенных пунктов, пешеходных переходов, бульваров, площадей, проездов, велодорожек и объектов велотранспортной и инженерной инфраструктуры; размещение придорожных стоянок (парковок) транспортных средств в границах городских улиц и дорог, за исключением предусмотренных видами разрешенного использования с кодами 2.7.1, 4.9, 7.2.3 Классификатора видов разрешенного использования земельных участков, а также	предельные (минимальные и (или) максимальные) размеры земельных участков, предельные параметры разрешенного строительства, реконструкции объектов капитального строительства не подлежат установлению

1	2	3	4
		некапитальных сооружений, предназначенных для охраны транспортных средств	
66.	Благоустройство территории	размещение декоративных, технических, планировочных, конструктивных устройств, элементов озеленения, различных видов оборудования и оформления, малых архитектурных форм, некапитальных нестационарных строений и сооружений, информационных щитов и указателей, применяемых как составные части благоустройства территории, общественных туалетов	

3.23.2. Условно разрешенные виды и параметры использования земельных участков и объектов капитального строительства

Нет.

3.23.3. Вспомогательные виды и паграметры разрешенного использования земельных участков и объектов капитального строительства

№ п/п	Виды разрешенного использования		Параметры разрешенного использования
	наименование вида использования	описание вида использования	
1	2	3	4
1.	Предоставление коммунальных услуг	размещение зданий и сооружений, обеспечивающих поставку воды, тепла, электричества, газа, отвод канализационных стоков, очистку и уборку объектов недвижимости (котельных, водозаборов, очистных сооружений, насосных станций, водопроводов, линий электропередач, трансформаторных подстанций, газопроводов, линий связи, телефонных	предельные (минимальные и (или) максимальные) размеры земельных участков, предельные параметры разрешенного строительства, реконструкции объектов капитального строительства не подлежат установлению

1	2	3	4
		станций, канализаций, стоянок, гаражей и мастерских для обслуживания уборочной и аварийной техники, сооружений, необходимых для сбора и плавки снега)	
2.	Служебные гаражи	размещение постоянных или временных гаражей, стоянок для хранения служебного автотранспорта, используемого в целях осуществления видов деятельности, предусмотренных видами разрешенного использования с кодами 3.0, 4.0 Классификатора видов разрешенного использования земельных участков, а также для стоянки и хранения транспортных средств общего пользования, в том числе в депо	предельные (минимальные и (или) максимальные) размеры земельных участков, предельные параметры разрешенного строительства, реконструкции объектов капитального строительства не подлежат установлению
3.	Улично-дорожная сеть	размещение объектов улично-дорожной сети: автомобильных дорог, трамвайных путей и пешеходных тротуаров в границах населенных пунктов, пешеходных переходов, бульваров, площадей, проездов, велодорожек и объектов велотранспортной и инженерной инфраструктуры; размещение придорожных стоянок (парковок) транспортных средств в границах городских улиц и дорог, за исключением предусмотренных видами разрешенного использования с кодами 2.7.1, 4.9, 7.2.3 Классификатора видов разрешенного использования земельных участков, а также некапитальных сооружений, предназначенных для охраны транспортных средств	предельные (минимальные и (или) максимальные) размеры земельных участков, предельные параметры разрешенного строительства, реконструкции объектов капитального строительства не подлежат установлению
4.	Благоустройство территории	размещение декоративных, технических, планировочных, конструктивных устройств, элементов озеленения, различных видов оборудования и оформления, малых архитектурных форм, некапитальных нестационарных строений и сооружений, информационных щитов и указателей,	

1	2	3	4
		применяемых как составные части благоустройства территории, общественных туалетов	

3.23.4. Ограничения использования земельных участков и объектов капитального строительства

№ п/п	Наименование зоны с особыми условиями использования территорий	Ограничения использования земельных участков и объектов капитального строительства
1	2	3
1.	Иная зона с особыми условиями использования территории (25:28-6.125)	постановление Правительства Российской Федерации от 05.05.2014 № 405 «Об установлении запретных и иных зон с особыми условиями использования земель для обеспечения функционирования военных объектов вооруженных сил Российской Федерации, других войск, воинских формирований и органов, выполняющих задачи в области обороны страны»
2.	Охранная зона инженерных коммуникаций (25:28-6.71, 25:28-6.137, 25:28-6.222, 25:28-6.427, 25:28-6.28, 25:28-6.178, 25:28-6.42)	в соответствии со сведениями Единого государственного реестра недвижимости
3.	Охранная зона особо охраняемого природного объекта (25:28-6.179, 25:28-6.109)	решение Приморского краевого совета народных депутатов от 29.12.1989 № 452 «Об отнесении уникальных и типичных природных объектов к государственным памятникам природы Приморского края»
4.	Зона санитарной охраны источников водоснабжения и водопроводов питьевого назначения (25:28-6.113)	СанПиН 2.1.4.1110-02 «Зоны санитарной охраны источников водоснабжения и водопроводов питьевого назначения»

3.24. Производственная зона (П 1)

Действие градостроительного регламента не распространяется на земельные участки, предоставленные для добычи полезных ископаемых.

3.24.1. Основные виды и параметры разрешенного использования земельных участков и объектов капитального строительства

№ п/п	Виды разрешенного использования		Параметры разрешенного использования
	наименование вида использования	описание вида использования	
1	2	3	4
1.	Производственная деятельность	размещение объектов капитального строительства в целях добычи полезных ископаемых, их переработки, изготовления вещей промышленным способом	предельное количество этажей не подлежит установлению. Минимальные отступы от границ земельных участков в целях определения мест допустимого размещения зданий, строений, сооружений, за пределами которых запрещено строительство зданий, строений, сооружений – 3 м.
2.	Тяжелая промышленность	размещение объектов капитального строительства горно-обогатительной и горно-перерабатывающей, металлургической, машиностроительной промышленности, а также изготовления и ремонта продукции судостроения, авиастроения, вагоностроения, машиностроения, станкостроения, а также другие подобные промышленные предприятия, для эксплуатации которых предусматривается установление охранных или санитарно-защитных зон, за исключением случаев, когда объект промышленности отнесен к иному виду разрешенного использования	условиях реконструкции существующей застройки отступы от границ земельного участка формируются в соответствии со сложившейся линией застройки или по красной линии. Размеры земельных участков не подлежат установлению. Максимальный процент застройки в границах земельного участка, включая здания, строения, сооружения, в том числе обеспечивающие функционирование объекта: – для объектов I – II класса опасности – 70%; – для объектов III класса опасности – 75%; – для объектов IV, V класса опасности – 80%. Минимальный процент озеленения: – для объектов I – II класса опасности – 20%; – для объектов III класса опасности – 15%; – для объектов IV, V класса опасности – 10%. Минимальное количество мест для стоянки автомобилей – 25 машино-место на 100 работающих в двух смежных сменах
3.	Автомобилестроительная промышленность	размещение объектов капитального строительства, предназначенных для производства транспортных средств и оборудования, производства автомобилей, производства автомобильных кузовов, производства прицепов, полуприцепов и	

1	2	3	4
		контейнеров, предназначенных для перевозки одним или несколькими видами транспорта, производства частей и принадлежностей автомобилей и их двигателей	
4.	Легкая промышленность	размещение объектов капитального строительства, предназначенных для текстильной, фарфоро-фаянсовой, электронной промышленности	
5.	Фармацевтическая промышленность	размещение объектов капитального строительства, предназначенных для фармацевтического производства, в том числе объектов, в отношении которых предусматривается установление охранных или санитарно-защитных зон	
6.	Пищевая промышленность	размещение объектов пищевой промышленности, по переработке сельскохозяйственной продукции способом, приводящим к их переработке в иную продукцию (консервирование, копчение, хлебопечение), в том числе для производства напитков, алкогольных напитков и табачных изделий	
7.	Нефтехимическая промышленность	размещение объектов капитального строительства, предназначенных для переработки углеводородного сырья, изготовления удобрений, полимеров, химической продукции бытового назначения и подобной продукции, а также другие подобные промышленные предприятия	
8.	Строительная промышленность	размещение объектов капитального строительства, предназначенных для производства: строительных материалов (кирпичей, пиломатериалов, цемента, крепежных материалов), бытового и строительного газового и сантехнического оборудования, лифтов и подъемников, столярной продукции, сборных домов или их частей и тому подобной продукции	

1	2	3	4
9.	Целлюлозно-бумажная промышленность	размещение объектов капитального строительства, предназначенных для целлюлозно-бумажного производства, производства целлюлозы, древесной массы, бумаги, картона и изделий из них, издательской и полиграфической деятельности, тиражирования записанных носителей информации	
10.	Энергетика	размещение объектов гидроэнергетики, тепловых станций и других электростанций, размещение обслуживающих и вспомогательных для электростанций сооружений (золоотвалов, гидротехнических сооружений); размещение объектов электросетевого хозяйства, за исключением объектов энергетики, размещение которых предусмотрено содержанием вида разрешенного использования с кодом 3.1 Классификатора видов разрешенного использования	<p>предельное количество этажей не подлежит установлению.</p> <p>Минимальные отступы от границ земельных участков в целях определения мест допустимого размещения зданий, строений, сооружений, за пределами которых запрещено строительство зданий, строений, сооружений, не подлежат установлению.</p> <p>Размеры земельных участков:</p> <ul style="list-style-type: none"> – понизительные подстанции и переключательные пункты напряжением свыше 35 кВ до 220 кВ – не менее 4500 кв. м; – понизительные подстанции и переключательные пункты напряжением до 35 кВ включительно – не менее 1500 кв. м; – распределительные пункты и трансформаторные подстанции – не менее 50 кв. м. <p>Размеры земельных участков под размещение объектов гидроэнергетики, тепловых станций и других электростанций - не подлежат установлению.</p> <p>Максимальный процент застройки в границах земельного участка, включая здания, строения, сооружения, в том числе обеспечивающие функционирование объекта – 90%</p>
11.	Недропользование	осуществление геологических изысканий; добыча полезных ископаемых открытым (карьеры, отвалы) и закрытым (шахты, скважины) способами; размещение объектов капитального строительства, в том числе подземных, в целях добычи полезных ископаемых; размещение объектов капитального строительства, необходимых для подготовки сырья к транспортировке и (или) промышленной переработке; размещение объектов капитального строительства, предназначенных для проживания в них сотрудников, осуществляющих обслуживание зданий и сооружений, необходимых для целей недропользования, если добыча полезных ископаемых происходит на межселенной	предельные (минимальные и (или) максимальные) размеры земельных участков, предельные параметры разрешенного строительства, реконструкции объектов капитального строительства не подлежат установлению

1	2	3	4
		территории	
12.	Трубопроводный транспорт	размещение нефтепроводов, водопроводов, газопроводов и иных трубопроводов, а также иных зданий и сооружений, необходимых для эксплуатации названных трубопроводов	предельные (минимальные и (или) максимальные) размеры земельных участков, предельные параметры разрешенного строительства, реконструкции объектов капитального строительства не подлежат установлению
13.	Обеспечение научной деятельности	размещение зданий и сооружений для обеспечения научной деятельности. Содержание данного вида разрешенного использования включает в себя содержание видов разрешенного использования с кодами 3.9.1 - 3.9.3 Классификатора видов разрешенного использования земельных участков	предельное максимальное количество этажей – 10 надземных этажей. Минимальные отступы от границ земельных участков в целях определения мест допустимого размещения зданий, строений, сооружений, за пределами которых запрещено строительство зданий, строений, сооружений, не подлежат установлению. Размеры земельных участков не подлежат установлению. Максимальный процент застройки в границах земельного участка, включая здания, строения, сооружения, в том числе обеспечивающие функционирование объекта – 75%. Минимальный процент озеленения – 15%.
14.	Обеспечение деятельности в области гидрометеорологии и смежных с ней областях	размещение объектов капитального строительства, предназначенных для наблюдений за физическими и химическими процессами, происходящими в окружающей среде, определения ее гидрометеорологических, агрометеорологических и гелиогеофизических характеристик, уровня загрязнения атмосферного воздуха, почв, водных объектов, в том числе по гидробиологическим показателям, и околоземного - космического пространства, зданий и сооружений, используемых в области гидрометеорологии и смежных с ней областях (доплеровские метеорологические радиолокаторы, гидрологические посты и другие)	Минимальное количество мест для стоянки автомобилей – 35 машино-мест на 100 сотрудников
15.	Проведение научных исследований	размещение зданий и сооружений, предназначенных для проведения научных изысканий, исследований и разработок (научно-исследовательские и проектные институты, научные центры, инновационные центры, государственные академии наук, опытно-конструкторские центры, в том числе отраслевые)	
16.	Проведение научных	размещение зданий и сооружений для	

1	2	3	4
	испытаний	проведения изысканий, испытаний опытных промышленных образцов, для размещения организаций, осуществляющих научные изыскания, исследования и разработки, научные и селекционные работы, ведение сельского и лесного хозяйства для получения ценных с научной точки зрения образцов растительного и животного мира	
17.	Научно-производственная деятельность	размещение технологических, промышленных, агропромышленных парков, бизнес-инкубаторов	
18.	Деловое управление	размещение объектов капитального строительства с целью: размещения объектов управленческой деятельности, не связанной с государственным или муниципальным управлением и оказанием услуг, а также с целью обеспечения совершения сделок, не требующих передачи товара в момент их совершения между организациями, в том числе биржевая деятельность (за исключением банковской и страховой деятельности)	
19.	Склад	размещение сооружений, имеющих назначение по временному хранению, распределению и перевалке грузов (за исключением хранения стратегических запасов), не являющихся частями производственных комплексов, на которых был создан груз: промышленные базы, склады, погрузочные терминалы и доки, нефтехранилища и нефтеналивные станции, газовые хранилища и обслуживающие их газоконденсатные и газоперекачивающие станции, элеваторы и продовольственные склады, за исключением железнодорожных перевалочных складов	<p>предельное максимальное количество этажей – 10 надземных этажей.</p> <p>Минимальные отступы от границ земельных участков в целях определения мест допустимого размещения зданий, строений, сооружений, за пределами которых запрещено строительство зданий, строений, сооружений – 5 м.</p> <p>В условиях реконструкции существующей застройки отступы от границ земельного участка формируются в соответствии со сложившейся линией застройки или по красной линии.</p> <p>Размеры земельных участков – не менее 500 кв. м.</p> <p>Максимальный процент застройки в границах земельного участка, включая здания, строения, сооружения, в том числе обеспечивающие функционирование объекта – 75%.</p> <p>Вспомогательные строения размещать со стороны улиц не допускается.</p> <p>Минимальный процент озеленения – 15%.</p> <p>Минимальное количество мест для стоянки автомобилей – 1 машино-место на 50 кв. м общей площади, но не менее 35 машино-мест на 100 работающих</p>
20.	Складские площадки	временное хранение, распределение и	<p>предельное максимальное количество этажей – 4 надземных этажа.</p> <p>Минимальные отступы от границ земельных участков в целях определения мест допустимого размещения зданий, строений, сооружений, за пределами которых запрещено строительство зданий, строений, сооружений – 3 м.</p> <p>В условиях реконструкции существующей застройки отступы от границ земельного участка формируются в соответствии со сложившейся линией застройки или по красной линии.</p> <p>Размеры земельных участков – не менее 500 кв. м.</p> <p>Максимальный процент застройки в границах земельного участка, включая здания, строения, сооружения, в том числе обеспечивающие функционирование объекта – 80%.</p> <p>Минимальный процент озеленения – 10%.</p> <p>Минимальное количество мест для стоянки автомобилей – 1 машино-место на 6 работающих в смену, но не менее 1 машино-мест на 1500 кв. м полезной площади (закрытой или открытой)</p>

1	2	3	4
		перевалка грузов (за исключением хранения стратегических запасов) на открытом воздухе	
21.	Служебные гаражи	размещение постоянных или временных гаражей, стоянок для хранения служебного автотранспорта, используемого в целях осуществления видов деятельности, предусмотренных видами разрешенного использования с кодами 3.0, 4.0 Классификатора видов разрешенного использования земельных участков, а также для стоянки и хранения транспортных средств общего пользования, в том числе в депо	предельное максимальное количество этажей – 4 надземных этажа. Минимальные отступы от границ земельных участков в целях определения мест допустимого размещения зданий, строений, сооружений, за пределами которых запрещено строительство зданий, строений, сооружений: – для постоянных или временных гаражей с несколькими стояночными местами, стоянок (парковок), гаражей – 1,5 м; – для многоярусных объектов – 3 м. В условиях реконструкции существующей застройки отступы от границ земельного участка формируются в соответствии со сложившейся линией застройки или по красной линии. Размеры земельных участков для гаража с одним стояночным местом: – минимальный – 25 кв. м; – максимальный – 40 кв. м. Максимальный процент застройки в границах земельного участка, включая здания, строения, сооружения, в том числе обеспечивающие функционирование объекта – 75%
22.	Объекты дорожного сервиса	размещение зданий и сооружений дорожного сервиса; содержание данного вида разрешенного использования включает в себя содержание видов разрешенного использования с кодами 4.9.1.1 - 4.9.1.4 Классификатора видов разрешенного использования земельных участков	предельное максимальное количество этажей – 4 надземных этажа. Минимальные отступы от границ земельных участков в целях определения мест допустимого размещения зданий, строений, сооружений, за пределами которых запрещено строительство зданий, строений, сооружений – 2 м. В условиях реконструкции существующей застройки отступы от границ земельного участка формируются в соответствии со сложившейся линией застройки или по красной линии.
23.	Заправка транспортных средств	размещение автозаправочных станций; размещение магазинов сопутствующей торговли, зданий для организации общественного питания в качестве объектов дорожного сервиса	Размеры земельных участков – не менее 100 кв. м. Максимальный процент застройки в границах земельного участка, включая здания, строения, сооружения, в том числе обеспечивающие функционирование объекта – 65%. Минимальный процент озеленения – 15%. Минимальное количество парковочных мест:
24.	Обеспечение дорожного отдыха	размещение зданий для предоставления гостиничных услуг в качестве дорожного сервиса (мотелей), а также размещение магазинов сопутствующей торговли, зданий для организации общественного питания в качестве объектов дорожного сервиса	– для объектов питания – 10 машино-мест на 30 мест, но не менее 2 машино-мест на 1 объект; – для объектов торговли – 2 машино-места на 100 кв. м торговой площади, но не менее 2 машино-мест на 1 объект; – для объектов, предоставляющих гостиничные услуги – 1 машино-место на 200 кв. м общей площади, но не менее 1 машино-места на 3 номера;
25.	Автомобильные мойки	размещение автомобильных моек, а также размещение магазинов сопутствующей торговли	– для объектов дорожного сервиса, связанных ремонтом и обслуживанием автомобилей – 2 машино-место на 1 пост, но не менее 2 машино-мест на 1 объект
26.	Ремонт автомобилей	размещение мастерских, предназначенных	

1	2	3	4
		для ремонта и обслуживания автомобилей, и прочих объектов дорожного сервиса, а также размещение магазинов сопутствующей торговли	
27.	Железнодорожные пути	размещение железнодорожных путей	предельные (минимальные и (или) максимальные) размеры земельных участков, предельные параметры разрешенного строительства, реконструкции объектов капитального строительства не подлежат установлению
28.	Водный транспорт	размещение искусственно созданных для судоходства внутренних водных путей, размещение объектов капитального строительства внутренних водных путей, размещение объектов капитального строительства морских портов, размещение объектов капитального строительства, в том числе морских и речных портов, причалов, пристаней, гидротехнических сооружений, навигационного оборудования и других объектов, необходимых для обеспечения судоходства и водных перевозок, заправки водного транспорта	предельные (минимальные и (или) максимальные) размеры земельных участков, предельные параметры разрешенного строительства, реконструкции объектов капитального строительства не подлежат установлению
29.	Внеуличный транспорт	размещение сооружений, необходимых для эксплуатации метрополитена, в том числе наземных путей метрополитена, посадочных станций, межстанционных переходов для пассажиров, электродепо, вентиляционных шахт; размещение наземных сооружений иных видов внеуличного транспорта (монорельсового транспорта, подвесных канатных дорог, фуникулеров)	предельные (минимальные и (или) максимальные) размеры земельных участков, предельные параметры разрешенного строительства, реконструкции объектов капитального строительства не подлежат установлению
30.	Бытовое обслуживание	размещение объектов капитального строительства, предназначенных для оказания населению или организациям бытовых услуг (мастерские мелкого ремонта, ателье, бани, парикмахерские, прачечные, химчистки, похоронные бюро)	предельное максимальное количество этажей – 4 надземных этажа. Минимальные отступы от границ земельных участков в целях определения мест допустимого размещения зданий, строений, сооружений, за пределами которых запрещено строительство зданий, строений, сооружений – 3 м. В условиях реконструкции существующей застройки отступы от границ земельного участка формируются в соответствии со сложившейся линией застройки или по красной линии. Размеры земельных участков – не менее 200 кв. м. Максимальный процент застройки в границах земельного участка, включая здания, строения, сооружения, в том числе обеспечивающие функционирование объекта – 75%.

1	2	3	4
			<p>Минимальный процент озеленения – 15%.</p> <p>Минимальное количество мест для стоянки автомобилей – 5 машино-мест на 100 кв. м общей площади, но не менее 1 машино-место на 5 работающих</p>
31.	Магазины	размещение объектов капитального строительства, предназначенных для продажи товаров, торговая площадь которых составляет до 5000 кв. м	<p>предельное максимальное количество этажей – 2 надземных этажа.</p> <p>Минимальные отступы от границ земельных участков в целях определения мест допустимого размещения зданий, строений, сооружений, за пределами которых запрещено строительство зданий, строений, сооружений – 3 м.</p> <p>В условиях реконструкции существующей застройки отступы от границ земельного участка формируются в соответствии со сложившейся линией застройки или по красной линии.</p> <p>Размеры земельных участков – не менее 200 кв. м.</p> <p>Максимальный процент застройки в границах земельного участка, включая здания, строения, сооружения, в том числе обеспечивающие функционирование объекта – 75%.</p> <p>Минимальный процент озеленения – 15%.</p> <p>Минимальное количество мест для стоянки автомобилей:</p> <ul style="list-style-type: none"> – для магазинов с торговой площадью менее 200 кв. м – 3 машино-места на 1 объект; – для объектов с торговой площадью более 200 кв. м – 10 машино-мест на 100 кв. м торговой площади
32.	Общественное питание	размещение объектов капитального строительства в целях устройства мест общественного питания (рестораны, кафе, столовые, закусочные, бары)	<p>предельное максимальное количество этажей – 4 надземных этажа.</p> <p>Минимальные отступы от границ земельных участков в целях определения мест допустимого размещения зданий, строений, сооружений, за пределами которых запрещено строительство зданий, строений, сооружений – 3 м.</p> <p>В условиях реконструкции существующей застройки отступы от границ земельного участка формируются в соответствии со сложившейся линией застройки или по красной линии.</p> <p>Размеры земельных участков – не менее 200 кв. м.</p> <p>Максимальный процент застройки в границах земельного участка, включая здания, строения, сооружения, в том числе обеспечивающие функционирование объекта – 75%.</p> <p>Минимальный процент озеленения – 15%.</p> <p>Минимальное количество мест для стоянки автомобилей – 20 машино-мест на 100 мест</p>
33.	Обеспечение обороны и безопасности	размещение объектов капитального строительства, необходимых для подготовки и поддержания в боевой готовности Вооруженных Сил Российской Федерации, других войск, воинских формирований и органов управлений ими (размещение военных организаций, внутренних войск, учреждений и других объектов, дислокация войск и сил флота), проведение воинских учений и других	<p>предельные (минимальные и (или) максимальные) размеры земельных участков, предельные параметры разрешенного строительства, реконструкции объектов капитального строительства не подлежат установлению</p>

1	2	3	4
		мероприятий, направленных на обеспечение боевой готовности воинских частей; размещение зданий военных училищ, военных институтов, военных университетов, военных академий; размещение объектов, обеспечивающих осуществление таможенной деятельности	
34.	Обеспечение внутреннего правопорядка	размещение объектов капитального строительства, необходимых для подготовки и поддержания в готовности органов внутренних дел, Росгвардии и спасательных служб, в которых существует военизированная служба; размещение объектов гражданской обороны, за исключением объектов гражданской обороны, являющихся частями производственных зданий	предельное максимальное количество этажей – 10 надземных этажей. Минимальные отступы от границ земельных участков в целях определения мест допустимого размещения зданий, строений, сооружений, за пределами которых запрещено строительство зданий, строений, сооружений – 5 м. В условиях реконструкции существующей застройки отступы от границ земельного участка формируются в соответствии со сложившейся линией застройки или по красной линии. Размеры земельных участков – не менее 500 кв. м. Максимальный процент застройки в границах земельного участка, включая здания, строения, сооружения, в том числе обеспечивающие функционирование объекта – 75%. Минимальный процент озеленения – 15%. Минимальное количество мест для стоянки автомобилей – 15 машино-мест на 100 работающих, но не менее 2 машино-места на 1 объект
35.	Коммунальное обслуживание	размещение зданий и сооружений в целях обеспечения физических и юридических лиц коммунальными услугами. Содержание данного вида разрешенного использования включает в себя содержание видов разрешенного использования с кодами 3.1.1 - 3.1.2 Классификатора видов разрешенного использования земельных участков	предельное максимальное количество этажей – 2 надземных этажа. Минимальные отступы от границ земельных участков в целях определения мест допустимого размещения зданий, строений, сооружений, за пределами которых запрещено строительство зданий, строений, сооружений – 0,5 м. В условиях реконструкции существующей застройки отступы от границ земельного участка формируются в соответствии со сложившейся линией застройки или по красной линии. Размеры земельных участков для объектов, предназначенных для приема физических и юридических лиц в связи с предоставлением им коммунальных услуг – не менее 300 кв. м. Размеры земельных участков для объектов обеспечения физических и юридических лиц коммунальными услугами не подлежат установлению. Максимальный процент застройки в границах земельного участка, включая здания, строения, сооружения, в том числе обеспечивающие функционирование объекта – 90%
36.	Предоставление коммунальных услуг	размещение зданий и сооружений, обеспечивающих поставку воды, тепла, электричества, газа, отвод канализационных стоков, очистку и уборку объектов недвижимости (котельных, водозаборов, очистных сооружений, насосных станций, водопроводов, линий электропередач, трансформаторных подстанций, газопроводов, линий связи, телефонных станций, канализаций, стоянок, гаражей и мастерских для обслуживания уборочной и аварийной техники, сооружений,	

1	2	3	4
		необходимых для сбора и плавки снега)	
37.	Административные здания организаций, обеспечивающих предоставление коммунальных услуг	размещение зданий, предназначенных для приема физических и юридических лиц в связи с предоставлением им коммунальных услуг	
38.	Историко-культурная деятельность	сохранение и изучение объектов культурного наследия народов Российской Федерации (памятников истории и культуры), в том числе: объектов археологического наследия, достопримечательных мест, мест бытования исторических промыслов, производств и ремесел, исторических поселений, недействующих военных и гражданских захоронений, объектов культурного наследия, хозяйственная деятельность, являющаяся историческим промыслом или ремеслом, а также хозяйственная деятельность, обеспечивающая познавательный туризм	предельные (минимальные и (или) максимальные) размеры земельных участков, предельные параметры разрешенного строительства, реконструкции объектов капитального строительства не подлежат установлению
39.	Улично-дорожная сеть	размещение объектов улично-дорожной сети: автомобильных дорог, трамвайных путей и пешеходных тротуаров в границах населенных пунктов, пешеходных переходов, бульваров, площадей, проездов, велодорожек и объектов велотранспортной и инженерной инфраструктуры; размещение придорожных стоянок (парковок) транспортных средств в границах городских улиц и дорог, за исключением предусмотренных видами разрешенного использования с кодами 2.7.1, 4.9, 7.2.3 Классификатора видов разрешенного использования земельных участков, а также некапитальных сооружений, предназначенных для охраны транспортных средств	предельные (минимальные и (или) максимальные) размеры земельных участков, предельные параметры разрешенного строительства, реконструкции объектов капитального строительства не подлежат установлению
40.	Благоустройство территории	размещение декоративных, технических, планировочных, конструктивных устройств,	

1	2	3	4
		элементов озеленения, различных видов оборудования и оформления, малых архитектурных форм, некапитальных нестационарных строений и сооружений, информационных щитов и указателей, применяемых как составные части благоустройства территории, общественных туалетов	

3.24.2. Условно разрешенные виды и параметры использования земельных участков и объектов капитального строительства

№ п/п	Виды разрешенного использования		Параметры разрешенного использования
	наименование вида использования	описание вида использования	
1	2	3	4
1.	Гостиничное обслуживание	размещение гостиниц, а также иных зданий, используемых с целью извлечения предпринимательской выгоды из предоставления жилого помещения для временного проживания в них	<p>предельное максимальное количество этажей – 10 надземных этажей.</p> <p>Минимальные отступы от границ земельных участков в целях определения мест допустимого размещения зданий, строений, сооружений, за пределами которых запрещено строительство зданий, строений, сооружений – 5 м.</p> <p>В условиях реконструкции существующей застройки отступы от границ земельного участка формируются в соответствии со сложившейся линией застройки или по красной линии.</p> <p>Размеры земельных участков – не менее 1000 кв. м.</p> <p>Максимальный процент застройки в границах земельного участка, включая здания, строения, сооружения, в том числе обеспечивающие функционирование объекта – 75%.</p> <p>Минимальный процент озеленения – 15%.</p> <p>Минимальное количество мест для стоянки автомобилей – 1 машино-место на 200 кв. м общей площади, но не менее 1 машино-место на 5 номеров</p>

3.24.3. Вспомогательные виды и пагаметры разрешенного использования земельных участков и объектов капитального строительства

№ п/п	Виды разрешенного использования		Параметры разрешенного использования
	наименование вида использования	описание вида использования	
1	2	3	4
1.	Предоставление коммунальных услуг	размещение зданий и сооружений, обеспечивающих поставку воды, тепла, электричества, газа, отвод канализационных стоков, очистку и уборку объектов недвижимости (котельных, водозаборов, очистных сооружений, насосных станций, водопроводов, линий электропередач, трансформаторных подстанций, газопроводов, линий связи, телефонных станций, канализаций, стоянок, гаражей и мастерских для обслуживания уборочной и аварийной техники, сооружений, необходимых для сбора и плавки снега)	предельное максимальное количество этажей – 2 надземных этажа. Минимальные отступы от границ земельных участков в целях определения мест допустимого размещения зданий, строений, сооружений, за пределами которых запрещено строительство зданий, строений, сооружений – 0,5 м. В условиях реконструкции существующей застройки отступы от границ земельного участка формируются в соответствии со сложившейся линией застройки или по красной линии. Размеры земельных участков не подлежат установлению. Максимальный процент застройки в границах земельного участка не подлежит установлению
2.	Служебные гаражи	размещение постоянных или временных гаражей, стоянок для хранения служебного автотранспорта, используемого в целях осуществления видов деятельности, предусмотренных видами разрешенного использования с кодами 3.0, 4.0 Классификатора видов разрешенного использования земельных участков, а также для стоянки и хранения транспортных средств общего пользования, в том числе в депо	предельное максимальное количество этажей – 4 надземных этажа. Минимальные отступы от границ земельных участков в целях определения мест допустимого размещения зданий, строений, сооружений, за пределами которых запрещено строительство зданий, строений, сооружений: – для постоянных или временных гаражей с несколькими стояночными местами, стоянок (парковок), гаражей – 1,5 м; – для многоярусных объектов – 3 м. В условиях реконструкции существующей застройки отступы от границ земельного участка формируются в соответствии со сложившейся линией застройки или по красной линии. Размеры земельных участков не подлежат установлению. Максимальный процент застройки в границах земельного участка не подлежит установлению
3.	Улично-дорожная сеть	размещение объектов улично-дорожной сети: автомобильных дорог, трамвайных путей и пешеходных тротуаров в границах населенных пунктов, пешеходных переходов,	предельные (минимальные и (или) максимальные) размеры земельных участков, предельные параметры разрешенного строительства, реконструкции объектов капитального строительства не подлежат установлению

1	2	3	4
		бульваров, площадей, проездов, велодорожек и объектов велотранспортной и инженерной инфраструктуры; размещение придорожных стоянок (парковок) транспортных средств в границах городских улиц и дорог, за исключением предусмотренных видами разрешенного использования с кодами 2.7.1, 4.9, 7.2.3 Классификатора видов разрешенного использования земельных участков, а также некапитальных сооружений, предназначенных для охраны транспортных средств	
4.	Благоустройство территории	размещение декоративных, технических, планировочных, конструктивных устройств, элементов озеленения, различных видов оборудования и оформления, малых архитектурных форм, некапитальных нестационарных строений и сооружений, информационных щитов и указателей, применяемых как составные части благоустройства территории, общественных туалетов	

3.24.4. Ограничения использования земельных участков и объектов капитального строительства

№ п/п	Наименование зоны с особыми условиями использования территорий	Ограничения использования земельных участков и объектов капитального строительства
1	2	3
1.	Иная зона с особыми условиями использования территории (25:28-6.125, 25:28-6.58)	постановление Правительства Российской Федерации от 05.05.2014 № 405 «Об установлении запретных и иных зон с особыми условиями использования земель для обеспечения функционирования военных объектов вооруженных сил Российской Федерации, других войск, воинских формирований и органов, выполняющих задачи в области обороны страны»
2.	Охранная зона стационарного пункта наблюдений за состоянием окружающей природной среды (25:28-6.145, 25:28-6.91)	постановление Правительства Российской Федерации от 27.08.1999 № 972 «Об утверждении Положения о создании охранных зон стационарных пунктов наблюдений за состоянием окружающей природной среды, ее загрязнением»
3.	Охранная зона инженерных коммуникаций (25:28-6.220, 25:28-6.135, 25:28-6.225, 25:28-	в соответствии со сведениями Единого государственного реестра недвижимости

1	2	3
	6.231, 25:28-6.167, 25:28-6.229, 25:28-6.1, 25:28-6.60, 25:28-6.92, 25:28-6.325, 25:28-6.399, 25:28-6.39, 25:28-6.223, 25:28-6.158, 25:28-6.132, 25:28-6.683, 25:28-6.684, 25:28-6.685, 25:28-6.183, 25:28-6.170, 25:28-6.195, 25:28-6.45, 25:28-6.164, 25:28-6.71, 25:28-6.206, 25:28-6.82, 25:28-6.759, 25:28-6.760, 25:28-6.20, 25:28-6.37, 25:28-6.27, 25:28-6.168, 25:28-6.14, 25:28-6.16, 25:28-6.209, 25:28-6.119, 25:28-6.216, 25:28-6.79, 25:28-6.159, 25:28-6.55, 25:28-6.201, 25:28-6.232, 25:28-6.203, 25:28-6.120, 25:28-6.88, 25:27-6.132, 25:28-6.199, 25:28-6.114, 25:28-6.713, 25:28-6.15, 25:28-6.316, 25:28-6.41, 25:28-6.63, 25:28-6.393, 25:28-6.72)	
4.	Охранная зона линий и сооружений связи и линий и сооружений радиофикации (25:28-6.29, 25:28-6.116, 25:28-6.398, 25:28-6.336)	постановление Правительства Российской Федерации от 09.06.1995 № 578 «Об утверждении Правил охраны линий и сооружений связи Российской Федерации»
5.	Зона регулирования застройки и хозяйственной деятельности (25:28-6.368, 25:28-6.436)	Федеральный закон от 25.06.2002 № 73-ФЗ «Об объектах культурного наследия (памятниках истории и культуры) народов Российской Федерации»
6.	Охранная зона (25:28-6.476)	Федеральный закон от 25.06.2002 № 73-ФЗ «Об объектах культурного наследия (памятниках истории и культуры) народов Российской Федерации»
7.	Зоны с особыми условиями использования территории (25:28-6.770, 25:28-6.774, 25:28-6.772, 25:28-6.771)	Водный кодекс Российской Федерации
8.	Санитарно-защитная зона предприятий, сооружений и иных объектов (25:28-6.406, 25:28-6.133, 25:28-6.712, 25:28-6.257, 25:28-6.258)	постановление Правительства Российской Федерации от 03.03.2018 № 222 «Об утверждении Правил установления санитарно-защитных зон и использования земельных участков, расположенных в границах санитарно-защитных зон»
9.	Зона охраны объекта культурного наследия (25:28-6.293, 25:28-6.391)	Федеральный закон от 25.06.2002 № 73-ФЗ «Об объектах культурного наследия (памятниках истории и культуры) народов Российской Федерации»
10.	Зона охраняемого природного ландшафта / (25:28-6.367)	Федеральный закон от 25.06.2002 № 73-ФЗ «Об объектах культурного наследия (памятниках истории и культуры) народов Российской Федерации»
11.	Прибрежная защитная полоса (25:28-6.190)	Водный кодекс Российской Федерации
12.	Водоохранная зона (25:28-6.134)	Водный кодекс Российской Федерации
13.	Охранная зона особо охраняемого природного объекта (25:28-6.5)	решение Приморского краевого совета народных депутатов от 29.11.1974 № 991 «О признании водных объектов Приморского края памятниками природы»
14.	Охранная зона геодезического пункта (25:28-6.263, 25:28-6.2)	постановление Правительства Российской Федерации от 21.08.2019 № 1080 «Об охранных зонах пунктов государственной геодезической сети, государственной нивелирной сети и государственной гравиметрической сети»

3.24.5. Расчетные показатели минимально допустимого уровня обеспеченности территории объектами коммунальной, транспортной, социальной инфраструктур и расчетные показатели максимально допустимого уровня территориальной доступности указанных объектов для населения в границах территорий, в которых предусматривается осуществление деятельности по комплексному развитию

3.24.5.1. Для объектов социальной инфраструктуры местного значения городского округа

Расчетные показатели минимально-допустимого уровня обеспеченности территории объектами социальной инфраструктуры местного значения городского округа и расчетные показатели максимально допустимого уровня территориальной доступности таких объектов для населения не нормируются.

3.24.5.2. Для объектов транспортной инфраструктуры местного значения городского округа

№ п/п	Вид объекта	Обеспеченность объектами		Территориальная доступность объектов транспортной инфраструктуры, м
		потребность в мощности	потребность в территории, для размещения объекта, кв. м	
1	2	3	4	5
1.	Автомобильные дороги местного значения в границах городского округа	– 2,6 км протяженности улично- дорожной сети на 1 кв. км территории городских населенных пунктов; – 1,5 км протяженности улично- дорожной сети на 1 кв. км территории сельских населенных пунктов	не нормируется	не нормируется

3.24.5.3. Для объектов коммунальной инфраструктуры местного значения городского округа

Расчетные показатели минимально-допустимого уровня обеспеченности территории объектами коммунальной инфраструктуры местного значения городского округа и расчетные показатели максимально допустимого уровня территориальной доступности таких объектов для населения не нормируются.

3.25. Коммунальная зона (П 2)

3.25.1. Основные виды и параметры разрешенного использования земельных участков и объектов капитального строительства

№ п/п	Виды разрешенного использования		Параметры разрешенного использования
	наименование вида использования	описание вида использования	
1	2	3	4
1.	Склад	размещение сооружений, имеющих назначение по временному хранению, распределению и перевалке грузов (за исключением хранения стратегических запасов), не являющихся частями производственных комплексов, на которых был создан груз: промышленные базы, склады, погрузочные терминалы и доки, нефтехранилища и нефтеналивные станции, газовые хранилища и обслуживающие их газоконденсатные и газоперекачивающие станции, элеваторы и продовольственные склады, за исключением железнодорожных перевалочных складов	предельное максимальное количество этажей – 5 надземных этажей. Минимальные отступы от границ земельных участков в целях определения мест допустимого размещения зданий, строений, сооружений, за пределами которых запрещено строительство зданий, строений, сооружений – 3 м. В условиях реконструкции существующей застройки отступы от границ земельного участка формируются в соответствии со сложившейся линией застройки или по красной линии. Размеры земельных участков – не менее 500 кв. м. Максимальный процент застройки в границах земельного участка, включая здания, строения, сооружения, в том числе обеспечивающие функционирование объекта – 80%. Минимальный процент озеленения – 10%. Минимальное количество мест для стоянки автомобилей – 1 машино-место на 6 работающих в смену, но не менее 1 машино-мест на 1500 кв. м полезной площади (закрытой или открытой)
2.	Складские площадки	временное хранение, распределение и перевалка грузов (за исключением хранения стратегических запасов) на открытом воздухе	предельные (минимальные и (или) максимальные) размеры земельных участков, предельные параметры разрешенного строительства, реконструкции объектов капитального строительства не подлежат установлению
3.	Обеспечение научной деятельности	размещение зданий и сооружений для обеспечения научной деятельности. Содержание данного вида разрешенного использования включает в себя содержание видов разрешенного использования с кодами 3.9.1 - 3.9.3 Классификатора видов разрешенного использования земельных участков	предельное максимальное количество этажей – 10 надземных этажей. Минимальные отступы от границ земельных участков в целях определения мест допустимого размещения зданий, строений, сооружений, за пределами которых запрещено строительство зданий, строений, сооружений, не подлежат установлению. Размеры земельных участков не подлежат установлению. Максимальный процент застройки в границах земельного участка, включая здания, строения, сооружения, в том числе обеспечивающие функционирование объекта – 75%. Минимальный процент озеленения – 15%.
4.	Обеспечение деятельности в области	размещение объектов капитального строительства, предназначенных для наблюдений за физическими и	Минимальное количество мест для стоянки автомобилей – 35 машино-мест на 100 сотрудников

1	2	3	4
	гидрометеорологии и смежных с ней областях	химическими процессами, происходящими в окружающей среде, определения ее гидрометеорологических, агрометеорологических и гелиогеофизических характеристик, уровня загрязнения атмосферного воздуха, почв, водных объектов, в том числе по гидробиологическим показателям, и околоземного - космического пространства, зданий и сооружений, используемых в области гидрометеорологии и смежных с ней областях (доплеровские метеорологические радиолокаторы, гидрологические посты и другие)	
5.	Проведение научных исследований	размещение зданий и сооружений, предназначенных для проведения научных изысканий, исследований и разработок (научно-исследовательские и проектные институты, научные центры, инновационные центры, государственные академии наук, опытно-конструкторские центры, в том числе отраслевые)	
6.	Проведение научных испытаний	размещение зданий и сооружений для проведения изысканий, испытаний опытных промышленных образцов, для размещения организаций, осуществляющих научные изыскания, исследования и разработки, научные и селекционные работы, ведение сельского и лесного хозяйства для получения ценных с научной точки зрения образцов растительного и животного мира	
7.	Научно-производственная деятельность	размещение технологических, промышленных, агропромышленных парков, бизнес-инкубаторов	
8.	Деловое управление	размещение объектов капитального строительства с целью: размещения объектов управленческой деятельности, не связанной с государственным или муниципальным управлением и оказанием услуг, а также с целью обеспечения	предельное максимальное количество этажей – 20 надземных этажей. Минимальные отступы от границ земельных участков в целях определения мест допустимого размещения зданий, строений, сооружений, за пределами которых запрещено строительство зданий, строений, сооружений – 5 м. В условиях реконструкции существующей застройки отступы от границ земельного участка формируются в соответствии со сложившейся линией застройки или по красной

1	2	3	4
		совершения сделок, не требующих передачи товара в момент их совершения между организациями, в том числе биржевая деятельность (за исключением банковской и страховой деятельности)	линии. Размеры земельных участков – не менее 200 кв. м. Максимальный процент застройки в границах земельного участка, включая здания, строения, сооружения, в том числе обеспечивающие функционирование объекта – 75%. Минимальный процент озеленения – 15%. Минимальное количество мест для стоянки автомобилей – 1 машино-место на 50 кв. м общей площади, но не менее 35 машино-мест на 100 работающих
9.	Бытовое обслуживание	размещение объектов капитального строительства, предназначенных для оказания населению или организациям бытовых услуг (мастерские мелкого ремонта, ателье, бани, парикмахерские, прачечные, химчистки, похоронные бюро)	предельное максимальное количество этажей – 4 надземных этажа. Минимальные отступы от границ земельных участков в целях определения мест допустимого размещения зданий, строений, сооружений, за пределами которых запрещено строительство зданий, строений, сооружений – 3 м. В условиях реконструкции существующей застройки отступы от границ земельного участка формируются в соответствии со сложившейся линией застройки или по красной линии. Размеры земельных участков – не менее 200 кв. м. Максимальный процент застройки в границах земельного участка, включая здания, строения, сооружения, в том числе обеспечивающие функционирование объекта – 75%. Минимальный процент озеленения – 15%. Минимальное количество мест для стоянки автомобилей – 5 машино-мест на 100 кв. м общей площади, но не менее 1 машино-место на 5 работающих
10.	Объекты торговли (торговые центры, торгово-развлекательные центры (комплексы))	размещение объектов капитального строительства, общей площадью свыше 5000 кв. м с целью размещения одной или нескольких организаций, осуществляющих продажу товаров, и (или) оказание услуг в соответствии с содержанием видов разрешенного использования с кодами 4.5, 4.6, 4.8 – 4.8.2 Классификатора видов разрешенного использования земельных участков; размещение гаражей и (или) стоянок для автомобилей сотрудников и посетителей торгового центра	предельное максимальное количество этажей – 5 надземных этажей. Минимальные отступы от границ земельных участков в целях определения мест допустимого размещения зданий, строений, сооружений, за пределами которых запрещено строительство зданий, строений, сооружений – 5 м. В условиях реконструкции существующей застройки отступы от границ земельного участка формируются в соответствии со сложившейся линией застройки или по красной линии. Размеры земельных участков – не менее 500 кв. м. Максимальный процент застройки в границах земельного участка, включая здания, строения, сооружения, в том числе обеспечивающие функционирование объекта – 75%. Вспомогательные строения размещать со стороны улиц не допускается. Минимальный процент озеленения – 15%. Минимальное количество мест для стоянки автомобилей – 10 машино-мест на 100 кв. м торговой площади
11.	Рынки	размещение объектов капитального строительства, сооружений, предназначенных для организации постоянной или временной торговли (ярмарка, рынок, базар), с учетом того, что каждое из торговых мест не располагает	предельное максимальное количество этажей – 2 надземных этажа. Минимальные отступы от границ земельных участков в целях определения мест допустимого размещения зданий, строений, сооружений, за пределами которых запрещено строительство зданий, строений, сооружений – 5 м. В условиях реконструкции существующей застройки отступы от границ земельного участка формируются в соответствии со сложившейся линией застройки или по красной

1	2	3	4
		торговой площадью более 200 кв. м; размещение гаражей и (или) стоянок для автомобилей сотрудников и посетителей рынка	линии. Размеры земельных участков – не менее 1000 кв. м. Максимальный процент застройки в границах земельного участка, включая здания, строения, сооружения, в том числе обеспечивающие функционирование объекта – 75%. Вспомогательные и хозяйственные строения размещать со стороны улиц не допускается. Минимальный процент озеленения – 15%. Минимальное количество мест для стоянки автомобилей – 10 машино-мест на 100 кв. м торговой площади
12.	Магазины	размещение объектов капитального строительства, предназначенных для продажи товаров, торговая площадь которых составляет до 5000 кв. м	предельное максимальное количество этажей – 2 надземных этажа. Минимальные отступы от границ земельных участков в целях определения мест допустимого размещения зданий, строений, сооружений, за пределами которых запрещено строительство зданий, строений, сооружений – 3 м. В условиях реконструкции существующей застройки отступы от границ земельного участка формируются в соответствии со сложившейся линией застройки или по красной линии. Размеры земельных участков – не менее 200 кв. м. Максимальный процент застройки в границах земельного участка, включая здания, строения, сооружения, в том числе обеспечивающие функционирование объекта – 75%. Минимальный процент озеленения – 15%. Минимальное количество мест для стоянки автомобилей: – для магазинов с торговой площадью менее 200 кв. м – 3 машино-места на 1 объект; – для объектов с торговой площадью более 200 кв. м – 10 машино-мест на 100 кв. м торговой площади
13.	Общественное питание	размещение объектов капитального строительства в целях устройства мест общественного питания (рестораны, кафе, столовые, закусочные, бары)	предельное максимальное количество этажей – 3 надземных этажа. Минимальные отступы от границ земельных участков в целях определения мест допустимого размещения зданий, строений, сооружений, за пределами которых запрещено строительство зданий, строений, сооружений – 3 м. В условиях реконструкции существующей застройки отступы от границ земельного участка формируются в соответствии со сложившейся линией застройки или по красной линии. Размеры земельных участков – не менее 200 кв. м. Максимальный процент застройки в границах земельного участка, включая здания, строения, сооружения, в том числе обеспечивающие функционирование объекта – 75%. Минимальный процент озеленения – 15%. Минимальное количество мест для стоянки автомобилей – 20 машино-мест на 100 мест
14.	Гостиничное обслуживание	размещение гостиниц, а также иных зданий, используемых с целью извлечения предпринимательской выгоды из предоставления жилого помещения для временного проживания в них	предельное максимальное количество этажей – 10 надземных этажей. Минимальные отступы от границ земельных участков в целях определения мест допустимого размещения зданий, строений, сооружений, за пределами которых запрещено строительство зданий, строений, сооружений – 5 м. В условиях реконструкции существующей застройки отступы от границ земельного

1	2	3	4
			<p>участка формируются в соответствии со сложившейся линией застройки или по красной линии.</p> <p>Размеры земельных участков – не менее 1000 кв. м.</p> <p>Максимальный процент застройки в границах земельного участка, включая здания, строения, сооружения, в том числе обеспечивающие функционирование объекта – 75%.</p> <p>Минимальный процент озеленения – 15%.</p> <p>Минимальное количество мест для стоянки автомобилей – 1 машино-место на 200 кв. м общей площади, но не менее 1 машино-место на 5 номеров</p>
15.	Служебные гаражи	<p>размещение постоянных или временных гаражей, стоянок для хранения служебного автотранспорта, используемого в целях осуществления видов деятельности, предусмотренных видами разрешенного использования с кодами 3.0, 4.0</p> <p>Классификатора видов разрешенного использования земельных участков, а также для стоянки и хранения транспортных средств общего пользования, в том числе в депо</p>	<p>предельное максимальное количество этажей – 5 надземных этажей.</p> <p>Минимальные отступы от границ земельных участков в целях определения мест допустимого размещения зданий, строений, сооружений, за пределами которых запрещено строительство зданий, строений, сооружений:</p> <ul style="list-style-type: none"> – для постоянных или временных гаражей с несколькими стояночными местами, стоянок (парковок), гаражей – 1,5 м; – для многоярусных объектов – 3 м. <p>В условиях реконструкции существующей застройки отступы от границ земельного участка формируются в соответствии со сложившейся линией застройки или по красной линии.</p> <p>Размеры земельных участков для гаража с одним стояночным местом:</p> <ul style="list-style-type: none"> – минимальный – 25 кв. м; – максимальный – 40 кв. м. <p>Максимальный процент застройки в границах земельного участка, включая здания, строения, сооружения, в том числе обеспечивающие функционирование объекта – 75%</p>
16.	Объекты дорожного сервиса	<p>размещение зданий и сооружений дорожного сервиса; содержание данного вида разрешенного использования включает в себя содержание видов разрешенного использования с кодами 4.9.1.1 - 4.9.1.4</p> <p>Классификатора видов разрешенного использования земельных участков</p>	<p>предельное максимальное количество этажей – 3 надземных этажа.</p> <p>Минимальные отступы от границ земельных участков в целях определения мест допустимого размещения зданий, строений, сооружений, за пределами которых запрещено строительство зданий, строений, сооружений – 2 м.</p> <p>В условиях реконструкции существующей застройки отступы от границ земельного участка формируются в соответствии со сложившейся линией застройки или по красной линии.</p>
17.	Заправка транспортных средств	<p>размещение автозаправочных станций;</p> <p>размещение магазинов сопутствующей торговли, зданий для организации общественного питания в качестве объектов дорожного сервиса</p>	<p>Размеры земельных участков – не менее 100 кв. м.</p> <p>Максимальный процент застройки в границах земельного участка, включая здания, строения, сооружения, в том числе обеспечивающие функционирование объекта – 65%.</p> <p>Минимальный процент озеленения – 15%.</p> <p>Минимальное количество парковочных мест:</p> <ul style="list-style-type: none"> – для объектов питания – 10 машино-мест на 30 мест, но не менее 2 машино-мест на 1 объект; – для объектов торговли – 2 машино-места на 100 кв. м торговой площади, но не менее 2 машино-мест на 1 объект;
18.	Обеспечение дорожного отдыха	<p>размещение зданий для предоставления гостиничных услуг в качестве дорожного сервиса (мотелей), а также размещение магазинов сопутствующей торговли, зданий</p>	

1	2	3	4
		для организации общественного питания в качестве объектов дорожного сервиса	<ul style="list-style-type: none"> – для объектов, предоставляющих гостиничные услуги – 1 машино-место на 200 кв. м общей площади, но не менее 1 машино-места на 3 номера; – для объектов дорожного сервиса, связанных ремонтом и обслуживанием автомобилей – 2 машино-места на 1 пост, но не менее 2 машино-мест на 1 объект
19.	Автомобильные мойки	размещение автомобильных моек, а также размещение магазинов сопутствующей торговли	
20.	Ремонт автомобилей	размещение мастерских, предназначенных для ремонта и обслуживания автомобилей, и прочих объектов дорожного сервиса, а также размещение магазинов сопутствующей торговли	
21.	Обеспечение обороны и безопасности	размещение объектов капитального строительства, необходимых для подготовки и поддержания в боевой готовности Вооруженных Сил Российской Федерации, других войск, воинских формирований и органов управлений ими (размещение военных организаций, внутренних войск, учреждений и других объектов, дислокация войск и сил флота), проведение воинских учений и других мероприятий, направленных на обеспечение боевой готовности воинских частей; размещение зданий военных училищ, военных институтов, военных университетов, военных академий; размещение объектов, обеспечивающих осуществление таможенной деятельности	предельные (минимальные и (или) максимальные) размеры земельных участков, предельные параметры разрешенного строительства, реконструкции объектов капитального строительства не подлежат установлению
22.	Коммунальное обслуживание	размещение зданий и сооружений в целях обеспечения физических и юридических лиц коммунальными услугами. Содержание данного вида разрешенного использования включает в себя содержание видов разрешенного использования с кодами 3.1.1 - 3.1.2 Классификатора видов разрешенного использования земельных участков	<p>предельное максимальное количество этажей – 2 надземных этажа.</p> <p>Минимальные отступы от границ земельных участков в целях определения мест допустимого размещения зданий, строений, сооружений, за пределами которых запрещено строительство зданий, строений, сооружений – 0,5 м.</p> <p>В условиях реконструкции существующей застройки отступы от границ земельного участка формируются в соответствии со сложившейся линией застройки или по красной линии.</p> <p>Размеры земельных участков для объектов, предназначенных для приема физических и юридических лиц в связи с предоставлением им коммунальных услуг – не менее 300 кв. м.</p> <p>Размеры земельных участков для объектов обеспечения физических и юридических лиц коммунальными услугами не подлежат установлению.</p> <p>Максимальный процент застройки в границах земельного участка, включая здания, строения, сооружения, в том числе обеспечивающие функционирование объекта – 90%</p>
23.	Предоставление коммунальных услуг	размещение зданий и сооружений, обеспечивающих поставку воды, тепла, электричества, газа, отвод канализационных стоков, очистку и уборку объектов недвижимости (котельных, водозаборов,	

1	2	3	4
		очистных сооружений, насосных станций, водопроводов, линий электропередач, трансформаторных подстанций, газопроводов, линий связи, телефонных станций, канализаций, стоянок, гаражей и мастерских для обслуживания уборочной и аварийной техники, сооружений, необходимых для сбора и плавки снега)	
24.	Административные здания организаций, обеспечивающих предоставление коммунальных услуг	размещение зданий, предназначенных для приема физических и юридических лиц в связи с предоставлением им коммунальных услуг	
25.	Историко-культурная деятельность	сохранение и изучение объектов культурного наследия народов Российской Федерации (памятников истории и культуры), в том числе: объектов археологического наследия, достопримечательных мест, мест бытования исторических промыслов, производств и ремесел, исторических поселений, недействующих военных и гражданских захоронений, объектов культурного наследия, хозяйственная деятельность, являющаяся историческим промыслом или ремеслом, а также хозяйственная деятельность, обеспечивающая познавательный туризм	предельные (минимальные и (или) максимальные) размеры земельных участков, предельные параметры разрешенного строительства, реконструкции объектов капитального строительства не подлежат установлению

1	2	3	4
26.	Улично-дорожная сеть	размещение объектов улично-дорожной сети: автомобильных дорог, трамвайных путей и пешеходных тротуаров в границах населенных пунктов, пешеходных переходов, бульваров, площадей, проездов, велодорожек и объектов велотранспортной и инженерной инфраструктуры; размещение придорожных стоянок (парковок) транспортных средств в границах городских улиц и дорог, за исключением предусмотренных видами разрешенного использования с кодами 2.7.1, 4.9, 7.2.3 Классификатора видов разрешенного использования земельных участков, а также некапитальных сооружений, предназначенных для охраны транспортных средств	предельные (минимальные и (или) максимальные) размеры земельных участков, предельные параметры разрешенного строительства, реконструкции объектов капитального строительства не подлежат установлению
27.	Благоустройство территории	размещение декоративных, технических, планировочных, конструктивных устройств, элементов озеленения, различных видов оборудования и оформления, малых архитектурных форм, некапитальных нестационарных строений и сооружений, информационных щитов и указателей, применяемых как составные части благоустройства территории, общественных туалетов	

3.25.2. Условно разрешенные виды и параметры использования земельных участков и объектов капитального строительства

№ п/п	Виды разрешенного использования		Параметры разрешенного использования
	наименование вида использования	описание вида использования	
1	2	3	4
1.	Производственная деятельность	размещение объектов капитального строительства в целях добычи полезных	предельное максимальное количество этажей – 5 надземных этажей. Минимальные отступы от границ земельных участков в целях определения мест

1	2	3	4
		ископаемых, их переработки, изготовления вещей промышленным способом	<p>допустимого размещения зданий, строений, сооружений, за пределами которых запрещено строительство зданий, строений, сооружений – 3 м.</p> <p>В условиях реконструкции существующей застройки отступы от границ земельного участка формируются в соответствии со сложившейся линией застройки или по красной линии.</p> <p>Размеры земельных участков не подлежат установлению.</p> <p>Максимальный процент застройки в границах земельного участка, включая здания, строения, сооружения, в том числе обеспечивающие функционирование объекта:</p> <ul style="list-style-type: none"> – для объектов I – II класса опасности – 70%; – для объектов III класса опасности – 75%; – для объектов IV, V класса опасности – 80%. <p>Минимальный процент озеленения:</p> <ul style="list-style-type: none"> – для объектов I – II класса опасности – 20%; – для объектов III класса опасности – 15%; – для объектов IV, V класса опасности – 10%. <p>Минимальное количество мест для стоянки автомобилей – 25 машино-место на 100 работающих в двух смежных сменах</p>

3.25.3. Вспомогательные виды и параметры разрешенного использования земельных участков и объектов капитального строительства

№ п/п	Виды разрешенного использования		Параметры разрешенного использования
	наименование вида использования	описание вида использования	
1	2	3	4
1.	Предоставление коммунальных услуг	<p>размещение зданий и сооружений, обеспечивающих поставку воды, тепла, электричества, газа, отвод канализационных стоков, очистку и уборку объектов недвижимости (котельных, водозаборов, очистных сооружений, насосных станций, водопроводов, линий электропередач, трансформаторных подстанций, газопроводов, линий связи, телефонных станций, канализаций, стоянок, гаражей и мастерских для обслуживания уборочной и аварийной техники, сооружений,</p>	<p>предельное максимальное количество этажей – 2 надземных этажа.</p> <p>Минимальные отступы от границ земельных участков в целях определения мест допустимого размещения зданий, строений, сооружений, за пределами которых запрещено строительство зданий, строений, сооружений – 0,5 м.</p> <p>В условиях реконструкции существующей застройки отступы от границ земельного участка формируются в соответствии со сложившейся линией застройки или по красной линии.</p> <p>Размеры земельных участков не подлежат установлению.</p> <p>Максимальный процент застройки в границах земельного участка не подлежит установлению</p>

1	2	3	4
		необходимых для сбора и плавки снега)	
2.	Служебные гаражи	<p>размещение постоянных или временных гаражей, стоянок для хранения служебного автотранспорта, используемого в целях осуществления видов деятельности, предусмотренных видами разрешенного использования с кодами 3.0, 4.0</p> <p>Классификатора видов разрешенного использования земельных участков, а также для стоянки и хранения транспортных средств общего пользования, в том числе в депо</p>	<p>предельное максимальное количество этажей – 4 надземных этажа.</p> <p>Минимальные отступы от границ земельных участков в целях определения мест допустимого размещения зданий, строений, сооружений, за пределами которых запрещено строительство зданий, строений, сооружений:</p> <ul style="list-style-type: none"> – для постоянных или временных гаражей с несколькими стояночными местами, стоянок (парковок), гаражей – 1,5 м; – для многоярусных объектов – 3 м. <p>В условиях реконструкции существующей застройки отступы от границ земельного участка формируются в соответствии со сложившейся линией застройки или по красной линии.</p> <p>Размеры земельных участков не подлежат установлению.</p> <p>Максимальный процент застройки в границах земельного участка не подлежит установлению</p>
3.	Улично-дорожная сеть	<p>размещение объектов улично-дорожной сети: автомобильных дорог, трамвайных путей и пешеходных тротуаров в границах населенных пунктов, пешеходных переходов, бульваров, площадей, проездов, велодорожек и объектов велотранспортной и инженерной инфраструктуры;</p> <p>размещение придорожных стоянок (парковок) транспортных средств в границах городских улиц и дорог, за исключением предусмотренных видами разрешенного использования с кодами 2.7.1, 4.9, 7.2.3</p> <p>Классификатора видов разрешенного использования земельных участков, а также некапитальных сооружений, предназначенных для охраны транспортных средств</p>	<p>предельные (минимальные и (или) максимальные) размеры земельных участков, предельные параметры разрешенного строительства, реконструкции объектов капитального строительства не подлежат установлению</p>
4.	Благоустройство территории	<p>размещение декоративных, технических, планировочных, конструктивных устройств, элементов озеленения, различных видов оборудования и оформления, малых архитектурных форм, некапитальных нестационарных строений и сооружений, информационных щитов и указателей, применяемых как составные части</p>	

1	2	3	4
		благоустройства территории, общественных туалетов	

3.25.4. Ограничения использования земельных участков и объектов капитального строительства

№ п/п	Наименование зоны с особыми условиями использования территорий	Ограничения использования земельных участков и объектов капитального строительства
1	2	3
1.	Охранная зона инженерных коммуникаций (25:28-6.14, 25:28-6.225, 25:28-6.37, 25:28-6.88, 25:28-6.206, 25:28-6.4, 25:28-6.220, 25:28-6.45, 25:28-6.759, 25:28-6.760, 25:28-6.135, 25:28-6.164, 25:28-6.195, 25:28-6.63, 25:28-6.114, 25:28-6.183, 25:28-6.483, 25:28-6.735, 25:28-6.20, 25:28-6.170, 25:28-6.393, 25:28-6.49, 25:28-6.139, 25:28-6.120, 25:28-6.71, 25:28-6.137, 25:28-6.94, 25:28-6.325, 25:28-6.399, 25:28-6.126, 25:28-6.209, 25:28-6.231)	в соответствии со сведениями Единого государственного реестра недвижимости
2.	Охранная зона особо охраняемого природного объекта (25:28-6.85)	решение Приморского краевого совета народных депутатов от 29.12.1989 № 452 «Об отнесении уникальных и типичных природных объектов к государственным памятникам природы Приморского края»
3.	Охранная зона особо охраняемого природного объекта (25:28-6.5)	решение Приморского краевого совета народных депутатов от 29.11.1974 № 991 «О признании водных объектов Приморского края памятниками природы»
4.	Иная зона с особыми условиями использования территории (25:28-6.125)	постановление Правительства Российской Федерации от 05.05.2014 № 405 «Об установлении запретных и иных зон с особыми условиями использования земель для обеспечения функционирования военных объектов вооруженных сил Российской Федерации, других войск, воинских формирований и органов, выполняющих задачи в области обороны страны»
5.	Зона регулирования застройки и хозяйственной деятельности (25:28-6.368)	Федеральный закон от 25.06.2002 № 73-ФЗ «Об объектах культурного наследия (памятниках истории и культуры) народов Российской Федерации»
6.	Охранная зона стационарного пункта наблюдений за состоянием окружающей природной среды (25:28-6.145)	постановление Правительства Российской Федерации от 27.08.1999 № 972 «Об утверждении Положения о создании охранных зон стационарных пунктов наблюдений за состоянием окружающей природной среды, ее загрязнением»
7.	Зона охраняемого природного ландшафта (25:28-6.360)	Федеральный закон от 25.06.2002 № 73-ФЗ «Об объектах культурного наследия (памятниках истории и культуры) народов Российской Федерации»
8.	Санитарно-защитная зона предприятий, сооружений и иных объектов (25:28-6.406, 25:28-6.133)	постановление Правительства Российской Федерации от 03.03.2018 № 222 «Об утверждении Правил установления санитарно-защитных зон и использования земельных участков, расположенных в границах санитарно-защитных зон»
9.	Зоны с особыми условиями использования территории (25:28-6.770, 25:28-6.774, 25:28-	Водный кодекс Российской Федерации

1	2	3
	6.772, 25:28-6.771)	
10.	Прибрежная защитная полоса (25:28-6.190)	Водный кодекс Российской Федерации
11.	Охранная зона линий и сооружений связи и линий и сооружений радиотелефонии (25:28-6.398, 25:28-6.336)	постановление Правительства Российской Федерации от 09.06.1995 № 578 «Об утверждении Правил охраны линий и сооружений связи Российской Федерации»
12.	Водоохранная зона (25:28-6.134)	Водный кодекс Российской Федерации

3.25.5. Расчетные показатели минимально допустимого уровня обеспеченности территории объектами коммунальной, транспортной, социальной инфраструктур и расчетные показатели максимально допустимого уровня территориальной доступности указанных объектов для населения в границах территорий, в которых предусматривается осуществление деятельности по комплексному развитию

3.25.5.1. Для объектов социальной инфраструктуры местного значения городского округа

Расчетные показатели минимально-допустимого уровня обеспеченности территории объектами социальной инфраструктуры местного значения городского округа и расчетные показатели максимально допустимого уровня территориальной доступности таких объектов для населения не нормируются.

3.25.5.2. Для объектов транспортной инфраструктуры местного значения городского округа

№ п/п	Вид объекта	Обеспеченность объектами		Территориальная доступность объектов транспортной инфраструктуры, м
		потребность в мощности	потребность в территории, для размещения объекта, кв. м	
1	2	3	4	5
1.	Автомобильные дороги местного значения в границах городского округа	– 2,6 км протяженности улично-дорожной сети на 1 кв. км территории городских населенных пунктов; – 1,5 км протяженности улично-дорожной сети на 1 кв. км территории сельских населенных пунктов	не нормируется	не нормируется

3.25.5.3. Для объектов коммунальной инфраструктуры местного значения городского округа

Расчетные показатели минимально-допустимого уровня обеспеченности территории объектами коммунальной

инфраструктуры местного значения городского округа и расчетные показатели максимально допустимого уровня территориальной доступности таких объектов для населения не нормируются.

3.26. Зона инженерной инфраструктуры (И 1)

3.26.1. Основные виды и параметры разрешенного использования земельных участков и объектов капитального строительства

№ п/п	Виды разрешенного использования		Параметры разрешенного использования
	наименование вида использования	описание вида использования	
1	2	3	4
1.	Коммунальное обслуживание	размещение зданий и сооружений в целях обеспечения физических и юридических лиц коммунальными услугами. Содержание данного вида разрешенного использования включает в себя содержание видов разрешенного использования с кодами 3.1.1 - 3.1.2 Классификатора видов разрешенного использования земельных участков	предельное максимальное количество этажей – 2 надземных этажа. Минимальные отступы от границ земельных участков в целях определения мест допустимого размещения зданий, строений, сооружений, за пределами которых запрещено строительство зданий, строений, сооружений – 0,5 м. В условиях реконструкции существующей застройки отступы от границ земельного участка формируются в соответствии со сложившейся линией застройки или по красной линии. Размеры земельных участков: – скважины – не менее 90 кв. м; – станций очистки воды – не менее 10000 кв. м; – канализационные очистные сооружения – не менее 5000 кв. м; – канализационные насосные станции – не менее 4 кв. м; – антенно–мачтовые сооружения – не менее 3000 кв. м; – газонаполнительные станции – не менее 60000 кв. м; – газонаполнительные пункты – не менее 6000 кв. м; – пункты редуцирования газа – не менее 4 кв. м; – котельные – не менее 7000 кв. м; – тепловые перекачивающие насосные станции – не менее 100 кв. м; – объекты, предназначенные для приема физических и юридических лиц в связи с предоставлением им коммунальных услуг – не менее 300 кв. м. Максимальный процент застройки в границах земельного участка, включая здания, строения, сооружения, в том числе обеспечивающие функционирование объекта – 90%
2.	Предоставление коммунальных услуг	размещение зданий и сооружений, обеспечивающих поставку воды, тепла, электричества, газа, отвод канализационных стоков, очистку и уборку объектов недвижимости (котельных, водозаборов, очистных сооружений, насосных станций, водопроводов, линий электропередач, трансформаторных подстанций, газопроводов, линий связи, телефонных станций, канализаций, стоянок, гаражей и мастерских для обслуживания уборочной и аварийной техники, сооружений, необходимых для сбора и плавки снега)	
3.	Административные здания организаций, обеспечивающих	размещение зданий, предназначенных для приема физических и юридических лиц в связи с предоставлением им коммунальных	

1	2	3	4
	предоставление коммунальных услуг	услуг	
4.	Энергетика	размещение объектов гидроэнергетики, тепловых станций и других электростанций, размещение обслуживающих и вспомогательных для электростанций сооружений (золоотвалов, гидротехнических сооружений); размещение объектов электросетевого хозяйства, за исключением объектов энергетики, размещение которых предусмотрено содержанием вида разрешенного использования с кодом 3.1 Классификатора видов разрешенного использования	предельное максимальное количество этажей не подлежит установлению. Минимальные отступы от границ земельных участков в целях определения мест допустимого размещения зданий, строений, сооружений, за пределами которых запрещено строительство зданий, строений, сооружений, не подлежат установлению. Размеры земельных участков: – понизительные подстанции и переключательные пункты напряжением свыше 35 кВ до 220 кВ – не менее 4500 кв. м; – понизительные подстанции и переключательные пункты напряжением до 35 кВ включительно – не менее 1500 кв. м; – распределительные пункты и трансформаторные подстанции – не менее 50 кв. м. Размеры земельных участков под размещение объектов гидроэнергетики, тепловых станций и других электростанций - не подлежат установлению. Максимальный процент застройки в границах земельного участка, включая здания, строения, сооружения, в том числе обеспечивающие функционирование объекта – 90
5.	Связь	размещение объектов связи, радиовещания, телевидения, включая воздушные радиорелейные, надземные и подземные кабельные линии связи, линии радиофикации, антенные поля, усилительные пункты на кабельных линиях связи, инфраструктуру спутниковой связи и телерадиовещания, за исключением объектов связи, размещение которых предусмотрено содержанием видов разрешенного использования с кодами 3.1.1, 3.2.3 Классификатора видов разрешенного использования	предельное максимальное количество этажей не подлежит установлению. Минимальные отступы от границ земельных участков в целях определения мест допустимого размещения зданий, строений, сооружений, за пределами которых запрещено строительство зданий, строений, сооружений, не подлежат установлению. Размеры земельных участков антенно-мачтовых сооружений – не менее 3000 кв. м. Максимальный процент застройки в границах земельного участка, включая здания, строения, сооружения, в том числе обеспечивающие функционирование объекта – 90
6.	Обеспечение деятельности в области гидрометеорологии и смежных с ней областях	размещение объектов капитального строительства, предназначенных для наблюдений за физическими и химическими процессами, происходящими в окружающей среде, определения ее гидрометеорологических, агрометеорологических и гелиогеофизических характеристик, уровня загрязнения атмосферного воздуха, почв, водных объектов, в том числе по	предельные (минимальные и (или) максимальные) размеры земельных участков, предельные параметры разрешенного строительства, реконструкции объектов капитального строительства не подлежат установлению

1	2	3	4
		гидробиологическим показателям, и околоземного - космического пространства, зданий и сооружений, используемых в области гидрометеорологии и смежных с ней областях (доплеровские метеорологические радиолокаторы, гидрологические посты и другие)	
7.	Обеспечение обороны и безопасности	размещение объектов капитального строительства, необходимых для подготовки и поддержания в боевой готовности Вооруженных Сил Российской Федерации, других войск, воинских формирований и органов управлений ими (размещение военных организаций, внутренних войск, учреждений и других объектов, дислокация войск и сил флота), проведение воинских учений и других мероприятий, направленных на обеспечение боевой готовности воинских частей; размещение зданий военных училищ, военных институтов, военных университетов, военных академий; размещение объектов, обеспечивающих осуществление таможенной деятельности	предельные (минимальные и (или) максимальные) размеры земельных участков, предельные параметры разрешенного строительства, реконструкции объектов капитального строительства не подлежат установлению
8.	Историко-культурная деятельность	сохранение и изучение объектов культурного наследия народов Российской Федерации (памятников истории и культуры), в том числе: объектов археологического наследия, достопримечательных мест, мест бытования исторических промыслов, производств и ремесел, исторических поселений, недействующих военных и гражданских захоронений, объектов культурного наследия, хозяйственная деятельность, являющаяся историческим промыслом или ремеслом, а также хозяйственная деятельность, обеспечивающая познавательный туризм	предельные (минимальные и (или) максимальные) размеры земельных участков, предельные параметры разрешенного строительства, реконструкции объектов капитального строительства не подлежат установлению
9.	Улично-дорожная сеть	размещение объектов улично-дорожной сети:	предельные (минимальные и (или) максимальные) размеры земельных участков,

1	2	3	4
		<p>автомобильных дорог, трамвайных путей и пешеходных тротуаров в границах населенных пунктов, пешеходных переходов, бульваров, площадей, проездов, велодорожек и объектов велотранспортной и инженерной инфраструктуры;</p> <p>размещение придорожных стоянок (парковок) транспортных средств в границах городских улиц и дорог, за исключением предусмотренных видами разрешенного использования с кодами 2.7.1, 4.9, 7.2.3 Классификатора видов разрешенного использования земельных участков, а также некапитальных сооружений, предназначенных для охраны транспортных средств</p>	<p>предельные параметры разрешенного строительства, реконструкции объектов капитального строительства не подлежат установлению</p>
10.	Благоустройство территории	<p>размещение декоративных, технических, планировочных, конструктивных устройств, элементов озеленения, различных видов оборудования и оформления, малых архитектурных форм, некапитальных нестационарных строений и сооружений, информационных щитов и указателей, применяемых как составные части благоустройства территории, общественных туалетов</p>	

3.26.2. Условно разрешенные виды и параметры использования земельных участков и объектов капитального строительства

Нет.

3.26.3. Вспомогательные виды и параметры разрешенного использования земельных участков и объектов капитального строительства

№ п/п	Виды разрешенного использования		Параметры разрешенного использования
	наименование вида использования	описание вида использования	
1	2	3	4
1.	Улично-дорожная сеть	размещение объектов улично-дорожной сети: автомобильных дорог, трамвайных путей и пешеходных тротуаров в границах населенных пунктов, пешеходных переходов, бульваров, площадей, проездов, велодорожек и объектов велотранспортной и инженерной инфраструктуры; размещение придорожных стоянок (парковок) транспортных средств в границах городских улиц и дорог, за исключением предусмотренных видами разрешенного использования с кодами 2.7.1, 4.9, 7.2.3 Классификатора видов разрешенного использования земельных участков, а также некапитальных сооружений, предназначенных для охраны транспортных средств	предельные (минимальные и (или) максимальные) размеры земельных участков, предельные параметры разрешенного строительства, реконструкции объектов капитального строительства не подлежат установлению
2.	Благоустройство территории	размещение декоративных, технических, планировочных, конструктивных устройств, элементов озеленения, различных видов оборудования и оформления, малых архитектурных форм, некапитальных нестационарных строений и сооружений, информационных щитов и указателей, применяемых как составные части благоустройства территории, общественных туалетов	

3.26.4. Ограничения использования земельных участков и объектов капитального строительства

№ п/п	Наименование зоны с особыми условиями использования территорий	Ограничения использования земельных участков и объектов капитального строительства
1	2	3
1.	Охранная зона инженерных коммуникаций (25:28-6.158, 25:28-6.481, 25:28-6.27, 25:28-6.71, 25:28-6.88, 25:28-6.9, 25:28-6.93, 25:28-6.57, 25:28-6.171, 25:28-6.152, 25:28-6.135, 25:28-6.39, 25:28-6.223, 25:28-6.132, 25:28-6.14, 25:28-6.20, 25:28-6.45, 25:28-6.164, 25:28-6.49, 25:28-6.225, 25:28-6.206, 25:28-6.183, 25:28-6.4, 25:28-6.191, 25:28-6.160, 25:28-6.56, 25:28-6.66, 25:28-6.165, 25:28-6.77, 25:28-6.184, 25:28-6.366, 25:28-6.108, 25:28-6.478, 25:28-6.53, 25:28-6.137, 25:28-6.222, 25:28-6.194, 25:28-6.21, 25:28-6.46, 25:28-6.118, 25:28-6.197, 25:28-6.178, 25:28-6.28, 25:28-6.141, 25:28-6.224, 25:28-6.151, 25:28-6.11, 25:28-6.155, 25:28-6.736, 25:28-6.213, 25:28-6.302, 25:28-6.95, 25:28-6.86, 25:28-6.67, 25:28-6.126, 25:28-6.195, 25:28-6.63, 25:28-6.92, 25:28-6.325, 25:28-6.399, 25:28-6.82, 25:28-6.196, 25:28-6.232, 25:28-6.120, 25:28-6.199, 25:28-6.203, 25:28-6.185, 25:28-6.142, 25:28-6.175, 25:28-6.371, 25:28-6.15, 25:28-6.316, 25:28-6.41, 25:28-6.389, 25:28-6.737, 25:28-6.78, 25:28-6.683, 25:28-6.684, 25:28-6.685, 25:28-6.729, 25:28-6.220, 25:28-6.480, 25:28-6.209, 25:28-6.231, 25:28-6.32, 25:28-6.313, 25:28-6.167, 25:28-6.229, 25:28-6.119, 25:28-6.60, 25:28-6.98, 25:28-6.162, 25:28-6.138, 25:28-6.55, 25:28-6.201, 25:00-6.292)	в соответствии со сведениями Единого государственного реестра недвижимости
2.	Зона охраняемого природного ландшафта (25:28-6.360)	Федеральный закон от 25.06.2002 № 73-ФЗ «Об объектах культурного наследия (памятниках истории и культуры) народов Российской Федерации»
3.	Зона регулирования застройки и хозяйственной деятельности (25:28-6.368, 25:28-6.290)	Федеральный закон от 25.06.2002 № 73-ФЗ «Об объектах культурного наследия (памятниках истории и культуры) народов Российской Федерации»
4.	Охранная зона (25:28-6.476)	Федеральный закон от 25.06.2002 № 73-ФЗ «Об объектах культурного наследия (памятниках истории и культуры) народов Российской Федерации»
5.	Зоны с особыми условиями использования территории (25:28-6.770, 25:28-6.769, 25:28-6.773, 25:28-6.772)	Водный кодекс Российской Федерации
6.	Охранная зона стационарного пункта	постановление Правительства Российской Федерации от 27.08.1999 № 972 «Об утверждении Положения о

1	2	3
	наблюдений за состоянием окружающей природной среды (25:28-6.215, 25:28-6.145)	создании охранных зон стационарных пунктов наблюдений за состоянием окружающей природной среды, ее загрязнением»
7.	Зона охраны объекта культурного наследия (25:28-6.30, 25:28-6.293)	Федеральный закон от 25.06.2002 № 73-ФЗ «Об объектах культурного наследия (памятниках истории и культуры) народов Российской Федерации»
8.	Иная зона с особыми условиями использования территории (25:28-6.125)	постановление Правительства Российской Федерации от 05.05.2014 № 405 «Об установлении запретных и иных зон с особыми условиями использования земель для обеспечения функционирования военных объектов вооруженных сил Российской Федерации, других войск, воинских формирований и органов, выполняющих задачи в области обороны страны»
9.	Охранная зона геодезического пункта (25:28-6.35)	постановление Правительства Российской Федерации от 21.08.2019 № 1080 «Об охранных зонах пунктов государственной геодезической сети, государственной нивелирной сети и государственной гравиметрической сети»
10.	Охранная зона особо охраняемого природного объекта (25:28-6.179, 25:28-6.85)	решение Приморского краевого совета народных депутатов от 29.12.1989 № 452 «Об отнесении уникальных и типичных природных объектов к государственным памятникам природы Приморского края»
11.	Охранная зона особо охраняемого природного объекта (25:00-6.265)	решение Приморского краевого совета народных депутатов от 29.11.1974 № 991 «О признании водных объектов Приморского края памятниками природы»
12.	Охранная зона особо охраняемого природного объекта (25:28-6.5)	решение Приморского краевого совета народных депутатов от 29.11.1974 № 991 «О признании водных объектов Приморского края памятниками природы»
13.	Зона санитарной охраны источников водоснабжения и водопроводов питьевого назначения (25:28-6.113)	СанПиН 2.1.4.1110-02 «Зоны санитарной охраны источников водоснабжения и водопроводов питьевого назначения»
14.	Охранная зона линий и сооружений связи и линий и сооружений радиотелефонии (25:28-6.398, 25:28-6.111)	постановление Правительства Российской Федерации от 09.06.1995 № 578 «Об утверждении Правил охраны линий и сооружений связи Российской Федерации»
15.	Санитарно-защитная зона предприятий, сооружений и иных объектов (25:28-6.133, 25:28-6.257)	постановление Правительства Российской Федерации от 03.03.2018 № 222 «Об утверждении Правил установления санитарно-защитных зон и использования земельных участков, расположенных в границах санитарно-защитных зон»

3.26.5. Расчетные показатели минимально допустимого уровня обеспеченности территории объектами коммунальной, транспортной, социальной инфраструктур и расчетные показатели максимально допустимого уровня территориальной доступности указанных объектов для населения в границах территорий, в которых предусматривается осуществление деятельности по комплексному развитию

3.26.5.1. Для объектов социальной инфраструктуры местного значения городского округа

Расчетные показатели минимально-допустимого уровня обеспеченности территории объектами социальной инфраструктуры местного значения городского округа и расчетные показатели максимально допустимого уровня территориальной доступности таких объектов для населения не нормируются.

3.26.5.2. Для объектов транспортной инфраструктуры местного значения городского округа

№ п/п	Вид объекта	Обеспеченность объектами		Территориальная доступность объектов транспортной инфраструктуры, м
		потребность в мощности	потребность в территории, для размещения объекта, кв. м	
1	2	3	4	5
1.	Автомобильные дороги местного значения в границах городского округа	– 2,6 км протяженности улично-дорожной сети на 1 кв. км территории городских населенных пунктов; – 1,5 км протяженности улично-дорожной сети на 1 кв. км территории сельских населенных пунктов	не нормируется	не нормируется

3.26.5.3. Для объектов коммунальной инфраструктуры местного значения городского округа

№ п/п	Вид объекта	Потребность в территории, для размещения объекта, кв. м	Территориальная доступность объектов коммунальной инфраструктуры, м
1	2	3	4
1.	Понижительные подстанции и переключательные пункты напряжением свыше 35 кВ до 220 кВ	от 4500	не нормируется
2.	Понижительные подстанции и переключательные пункты напряжением до 35 кВ включительно	от 1500	не нормируется
3.	Распределительные пункты и трансформаторные подстанции	от 50	не нормируется
4.	Скважины	от 90	не нормируется
5.	Станций очистки воды	от 10000	не нормируется
6.	Канализационные очистные сооружения	от 5000	не нормируется
7.	Канализационные насосные станции	от 4	не нормируется
8.	Антенно-мачтовые сооружения	от 3000	не нормируется
9.	Газонаполнительные станции	от 60000	не нормируется
10.	Газонаполнительные пункты	от 6000	не нормируется
11.	Пункты редуцирования газа	от 4	не нормируется
12.	Котельные	от 7000	не нормируется
13.	Тепловые перекачивающие насосные станции	от 100	не нормируется

3.27. Зона объектов железнодорожного транспорта (Т 1)

Действие градостроительного регламента не распространяется на земельные участки, предназначенные для размещения линейных объектов и (или) занятые линейными объектами.

3.27.1. Основные виды и параметры разрешенного использования земельных участков и объектов капитального строительства

№ п/п	Виды разрешенного использования		Параметры разрешенного использования
	наименование вида использования	описание вида использования	
1	2	3	4
1.	Железнодорожный транспорт	размещение объектов капитального строительства железнодорожного транспорта. Содержание данного вида разрешенного использования включает в себя содержание видов разрешенного использования с кодами 7.1.1 - 7.1.2 Классификатора видов разрешенного использования земельных участков	предельные (минимальные и (или) максимальные) размеры земельных участков, предельные параметры разрешенного строительства, реконструкции объектов капитального строительства не подлежат установлению
2.	Железнодорожные пути	размещение железнодорожных путей	
3.	Обслуживание железнодорожных перевозок	размещение зданий и сооружений, в том числе железнодорожных вокзалов и станций, а также устройств и объектов, необходимых для эксплуатации, содержания, строительства, реконструкции, ремонта наземных и подземных зданий, сооружений, устройств и других объектов железнодорожного транспорта; размещение погрузочно-разгрузочных площадок, прирельсовых складов (за исключением складов горюче-смазочных материалов и автозаправочных станций любых типов, а также складов, предназначенных для хранения опасных веществ и материалов, не предназначенных	

1	2	3	4
		непосредственно для обеспечения железнодорожных перевозок) и иных объектов при условии соблюдения требований безопасности движения, установленных федеральными законами	
4.	Внеуличный транспорт	размещение сооружений, необходимых для эксплуатации метрополитена, в том числе наземных путей метрополитена, посадочных станций, межстанционных переходов для пассажиров, электродепо, вентиляционных шахт; размещение наземных сооружений иных видов внеуличного транспорта (монорельсового транспорта, подвесных канатных дорог, фуникулеров)	предельные (минимальные и (или) максимальные) размеры земельных участков, предельные параметры разрешенного строительства, реконструкции объектов капитального строительства не подлежат установлению
5.	Обеспечение обороны и безопасности	размещение объектов капитального строительства, необходимых для подготовки и поддержания в боевой готовности Вооруженных Сил Российской Федерации, других войск, воинских формирований и органов управлений ими (размещение военных организаций, внутренних войск, учреждений и других объектов, дислокация войск и сил флота), проведение воинских учений и других мероприятий, направленных на обеспечение боевой готовности воинских частей; размещение зданий военных училищ, военных институтов, военных университетов, военных академий; размещение объектов, обеспечивающих осуществление таможенной деятельности	предельные (минимальные и (или) максимальные) размеры земельных участков, предельные параметры разрешенного строительства, реконструкции объектов капитального строительства не подлежат установлению
6.	Историко-культурная деятельность	сохранение и изучение объектов культурного наследия народов Российской Федерации (памятников истории и культуры), в том числе: объектов археологического наследия, достопримечательных мест, мест бытования исторических промыслов, производств и ремесел, исторических поселений,	предельные (минимальные и (или) максимальные) размеры земельных участков, предельные параметры разрешенного строительства, реконструкции объектов капитального строительства не подлежат установлению

1	2	3	4
		недействующих военных и гражданских захоронений, объектов культурного наследия, хозяйственная деятельность, являющаяся историческим промыслом или ремеслом, а также хозяйственная деятельность, обеспечивающая познавательный туризм	

3.27.2. Условно разрешенные виды и параметры использования земельных участков и объектов капитального строительства

Нет.

3.27.3. Вспомогательные виды и параметры разрешенного использования земельных участков и объектов капитального строительства

Нет.

3.27.4. Ограничения использования земельных участков и объектов капитального строительства

№ п/п	Наименование зоны с особыми условиями использования территорий	Ограничения использования земельных участков и объектов капитального строительства
1	2	3
1.	Иная зона с особыми условиями использования территории (25:28-6.125)	постановление Правительства Российской Федерации от 05.05.2014 № 405 «Об установлении запретных и иных зон с особыми условиями использования земель для обеспечения функционирования военных объектов вооруженных сил Российской Федерации, других войск, воинских формирований и органов, выполняющих задачи в области обороны страны»
2.	Охранная зона линий и сооружений связи и линий и сооружений радиотелекоммуникаций (25:28-6.398, 25:28-6.336)	постановление Правительства Российской Федерации от 09.06.1995 № 578 «Об утверждении Правил охраны линий и сооружений связи Российской Федерации»
3.	Прибрежная защитная полоса (25:28-6.190, 25:28-6.97)	Водный кодекс Российской Федерации
4.	Охранная зона особо охраняемого природного объекта (25:28-6.5)	решение Приморского краевого совета народных депутатов от 29.11.1974 № 991 «О признании водных объектов Приморского края памятниками природы»
5.	Охранная зона (25:28-6.476, 25:28-6.252, 25:28-	Федеральный закон от 25.06.2002 № 73-ФЗ «Об объектах культурного наследия (памятниках истории и

1	2	3
	6.335)	культуры) народов Российской Федерации»
6.	Водоохранная зона (25:28-6.134)	Водный кодекс Российской Федерации
7.	Зоны с особыми условиями использования территории (25:28-6.772, 25:28-6.769, 25:28-6.773, 25:28-6.775, 25:28-6.771, 25:28-6.770, 25:28-6.774)	Водный кодекс Российской Федерации
8.	Зона охраняемого природного ландшафта (25:28-6.360)	Федеральный закон от 25.06.2002 № 73-ФЗ «Об объектах культурного наследия (памятниках истории и культуры) народов Российской Федерации»
9.	Зона регулирования застройки и хозяйственной деятельности (25:28-6.368, 25:28-6.253, 25:28-6.383, 25:28-6.323)	Федеральный закон от 25.06.2002 № 73-ФЗ «Об объектах культурного наследия (памятниках истории и культуры) народов Российской Федерации»
10.	Санитарно-защитная зона предприятий, сооружений и иных объектов (25:28-6.406, 25:28-6.712)	постановление Правительства Российской Федерации от 03.03.2018 № 222 «Об утверждении Правил установления санитарно-защитных зон и использования земельных участков, расположенных в границах санитарно-защитных зон»
11.	Зона охраны объекта культурного наследия (25:28-6.30, 25:28-6.188, 25:28-6.115, 25:28-6.75, 25:28-6.143, 25:28-6.146, 25:28-6.3, 25:28-6.176, 25:28-6.13, 25:28-6.235, 25:28-6.212, 25:28-6.59, 25:28-6.74, 25:28-6.149, 25:28-6.103, 25:28-6.219, 25:28-6.76)	Федеральный закон от 25.06.2002 № 73-ФЗ «Об объектах культурного наследия (памятниках истории и культуры) народов Российской Федерации»
12.	Охранная зона стационарного пункта наблюдений за состоянием окружающей природной среды (25:28-6.215, 25:28-6.91, 25:28-6.87, 25:28-6.145)	постановление Правительства Российской Федерации от 27.08.1999 № 972 «Об утверждении Положения о создании охранных зон стационарных пунктов наблюдений за состоянием окружающей природной среды, ее загрязнением»
13.	Охранная зона инженерных коммуникаций (25:28-6.114, 25:28-6.26, 25:28-6.132, 25:28-6.14, 25:28-6.195, 25:28-6.135, 25:28-6.39, 25:28-6.223, 25:28-6.158, 25:28-6.82, 25:28-6.482, 25:28-6.206, 25:28-6.183, 25:28-6.225, 25:28-6.37, 25:28-6.49, 25:28-6.27, 25:28-6.20, 25:28-6.164, 25:28-6.483, 25:28-6.735, 25:28-6.4, 25:28-6.350, 25:28-6.71, 25:28-6.45, 25:28-6.478, 25:28-6.220, 25:28-6.199)	в соответствии со сведениями Единого государственного реестра недвижимости

3.27.5. Расчетные показатели минимально допустимого уровня обеспеченности территории объектами коммунальной, транспортной, социальной инфраструктур и расчетные показатели максимально

допустимого уровня территориальной доступности указанных объектов для населения в границах территорий, в которых предусматривается осуществление деятельности по комплексному развитию

Не нормируются.

3.28. Зона объектов воздушного транспорта (Т 2)

3.28.1. Основные виды и параметры разрешенного использования земельных участков и объектов капитального строительства

№ п/п	Виды разрешенного использования		Параметры разрешенного использования
	наименование вида использования	описание вида использования	
1	2	3	4
1.	Воздушный транспорт	размещение аэродромов, вертолетных площадок (вертодромов), обустройство мест для приводнения и причаливания гидросамолетов, размещение радиотехнического обеспечения полетов и прочих объектов, необходимых для взлета и приземления (приводнения) воздушных судов, размещение аэропортов (аэровокзалов) и иных объектов, необходимых для посадки и высадки пассажиров и их сопровождающего обслуживания и обеспечения их безопасности, а также размещение объектов, необходимых для погрузки, разгрузки и хранения грузов, перемещаемых воздушным путем; размещение объектов, предназначенных для технического обслуживания и ремонта воздушных судов	использование земельных участков осуществлять в соответствии с воздушным законодательством Российской Федерации. Размеры земельных участков определяются в соответствии с СН 457-74. Строительные нормы. Нормы отвода земель для аэропортов
2.	Историко-культурная деятельность	сохранение и изучение объектов культурного наследия народов Российской Федерации	предельные (минимальные и (или) максимальные) размеры земельных участков, предельные параметры разрешенного строительства, реконструкции объектов

1	2	3	4
		(памятников истории и культуры), в том числе: объектов археологического наследия, достопримечательных мест, мест бытования исторических промыслов, производств и ремесел, исторических поселений, действующих военных и гражданских захоронений, объектов культурного наследия, хозяйственная деятельность, являющаяся историческим промыслом или ремеслом, а также хозяйственная деятельность, обеспечивающая познавательный туризм	капитального строительства не подлежат установлению

3.28.2. Условно разрешенные виды и параметры использования земельных участков и объектов капитального строительства

Нет.

3.28.3. Вспомогательные виды и параметры разрешенного использования земельных участков и объектов капитального строительства

Нет.

3.28.4. Ограничения использования земельных участков и объектов капитального строительства

№ п/п	Наименование зоны с особыми условиями использования территорий	Ограничения использования земельных участков и объектов капитального строительства
1	2	3
1.	Иная зона с особыми условиями использования территории (25:28-6.125)	постановление Правительства Российской Федерации от 05.05.2014 № 405 «Об установлении запретных и иных зон с особыми условиями использования земель для обеспечения функционирования военных объектов вооруженных сил Российской Федерации, других войск, воинских формирований и органов, выполняющих задачи в области обороны страны»
2.	Охранная зона инженерных коммуникаций (25:28-6.71, 25:28-6.137, 25:28-6.222)	в соответствии со сведениями Единого государственного реестра недвижимости

3.29. Зона объектов автомобильного транспорта (Т 3)

Действие градостроительного регламента не распространяется на земельные участки, предназначенные для размещения линейных объектов и (или) занятые линейными объектами.

3.29.1. Основные виды и параметры разрешенного использования земельных участков и объектов капитального строительства

№ п/п	Виды разрешенного использования		Параметры разрешенного использования
	наименование вида использования	описание вида использования	
1	2	3	4
1.	Служебные гаражи	размещение постоянных или временных гаражей, стоянок для хранения служебного автотранспорта, используемого в целях осуществления видов деятельности, предусмотренных видами разрешенного использования с кодами 3.0, 4.0 Классификатора видов разрешенного использования земельных участков, а также для стоянки и хранения транспортных средств общего пользования, в том числе в депо	<p>предельное максимальное количество этажей – 8 надземных этажей.</p> <p>Минимальные отступы от границ земельных участков в целях определения мест допустимого размещения зданий, строений, сооружений, за пределами которых запрещено строительство зданий, строений, сооружений:</p> <ul style="list-style-type: none"> – для постоянных или временных гаражей с несколькими стояночными местами, стоянок (парковок), гаражей – 1,5 м; – для многоярусных объектов – 3 м. <p>В условиях реконструкции существующей застройки отступы от границ земельного участка формируются в соответствии со сложившейся линией застройки или по красной линии.</p> <p>Размеры земельных участков для гаража с одним стояночным местом:</p> <ul style="list-style-type: none"> – минимальный – 25 кв. м; – максимальный – 40 кв. м. <p>Максимальный процент застройки в границах земельного участка, включая здания, строения, сооружения, в том числе обеспечивающие функционирование объекта – 75%</p>
2.	Хранение автотранспорта	размещение отдельно стоящих и пристроенных гаражей, в том числе подземных, предназначенных для хранения автотранспорта, в том числе с разделением на машино-места, за исключением гаражей, размещение которых предусмотрено содержанием вида разрешенного использования с кодом 4.9 Классификатора видов разрешенного использования	<p>предельное максимальное количество этажей – 8 надземных этажей.</p> <p>Минимальные отступы от границ земельных участков в целях определения мест допустимого размещения зданий, строений, сооружений, за пределами которых запрещено строительство зданий, строений, сооружений:</p> <ul style="list-style-type: none"> – для многоярусных объектов – 3 м; – для отдельно стоящих гаражей – 1,5 м; – в случае размещения на смежном участке пристроенного здания – 0 м. <p>В условиях реконструкции существующей застройки отступы от границ земельного участка формируются в соответствии со сложившейся линией застройки или по красной</p>

1	2	3	4
		земельных участков	линии. Размеры земельных участков – не менее 40 кв. м на 1 машино-место для гаражей. Максимальный процент застройки в границах земельного участка, включая здания, строения, сооружения, в том числе обеспечивающие функционирование объекта – 75%
3.	Автомобильный транспорт	размещение зданий и сооружений автомобильного транспорта. Содержание данного вида разрешенного использования включает в себя содержание видов разрешенного использования с кодами 7.2.1 - 7.2.3 Классификатора видов разрешенного использования земельных участков	предельное максимальное количество этажей – 2 надземных этажа. Минимальные отступы от границ земельных участков в целях определения мест допустимого размещения зданий, строений, сооружений, за пределами которых запрещено строительство зданий, строений, сооружений, не подлежат установлению. Размеры земельных участков не подлежат установлению. Максимальный процент застройки в границах земельного участка не подлежит установлению
4.	Размещение автомобильных дорог	размещение автомобильных дорог за пределами населенных пунктов и технически связанных с ними сооружений, придорожных стоянок (парковок) транспортных средств в границах городских улиц и дорог, за исключением предусмотренных видами разрешенного использования с кодами 2.7.1, 4.9, 7.2.3 Классификатора видов разрешенного использования земельных участков, а также некапитальных сооружений, предназначенных для охраны транспортных средств; размещение объектов, предназначенных для размещения постов органов внутренних дел, ответственных за безопасность дорожного движения	
5.	Обслуживание перевозок пассажиров	размещение зданий и сооружений, предназначенных для обслуживания пассажиров, за исключением объектов капитального строительства, размещение которых предусмотрено содержанием вида разрешенного использования с кодом 7.6 Классификатора видов разрешенного использования земельных участков	
6.	Стоянки транспорта общего пользования	размещение стоянок транспортных средств, осуществляющих перевозки людей по установленному маршруту	

1	2	3	4
7.	Объекты дорожного сервиса	размещение зданий и сооружений дорожного сервиса; содержание данного вида разрешенного использования включает в себя содержание видов разрешенного использования с кодами 4.9.1.1 - 4.9.1.4 Классификатора видов разрешенного использования земельных участков	предельное максимальное количество этажей – 3 надземных этажа. Минимальные отступы от границ земельных участков в целях определения мест допустимого размещения зданий, строений, сооружений, за пределами которых запрещено строительство зданий, строений, сооружений – 2 м. В условиях реконструкции существующей застройки отступы от границ земельного участка формируются в соответствии со сложившейся линией застройки или по красной линии.
8.	Заправка транспортных средств	размещение автозаправочных станций; размещение магазинов сопутствующей торговли, зданий для организации общественного питания в качестве объектов дорожного сервиса	Размеры земельных участков – не менее 100 кв. м. Максимальный процент застройки в границах земельного участка, включая здания, строения, сооружения, в том числе обеспечивающие функционирование объекта – 65%. Минимальный процент озеленения – 15%. Минимальное количество парковочных мест:
9.	Обеспечение дорожного отдыха	размещение зданий для предоставления гостиничных услуг в качестве дорожного сервиса (мотелей), а также размещение магазинов сопутствующей торговли, зданий для организации общественного питания в качестве объектов дорожного сервиса	– для объектов питания – 10 машино-мест на 30 мест, но не менее 2 машино-мест на 1 объект; – для объектов торговли – 2 машино-места на 100 кв. м торговой площади, но не менее 2 машино-мест на 1 объект; – для объектов, предоставляющих гостиничные услуги – 1 машино-место на 200 кв. м общей площади, но не менее 1 машино-места на 3 номера; – для объектов дорожного сервиса, связанных ремонтом и обслуживанием автомобилей – 2 машино-места на 1 пост, но не менее 2 машино-мест на 1 объект
10.	Автомобильные мойки	размещение автомобильных моек, а также размещение магазинов сопутствующей торговли	
11.	Ремонт автомобилей	размещение мастерских, предназначенных для ремонта и обслуживания автомобилей, и прочих объектов дорожного сервиса, а также размещение магазинов сопутствующей торговли	
12.	Обеспечение обороны и безопасности	размещение объектов капитального строительства, необходимых для подготовки и поддержания в боевой готовности Вооруженных Сил Российской Федерации, других войск, воинских формирований и органов управлений ими (размещение военных организаций, внутренних войск, учреждений и других объектов, дислокация войск и сил флота), проведение воинских учений и других мероприятий, направленных на обеспечение боевой готовности воинских частей;	предельные (минимальные и (или) максимальные) размеры земельных участков, предельные параметры разрешенного строительства, реконструкции объектов капитального строительства не подлежат установлению

1	2	3	4
		размещение зданий военных училищ, военных институтов, военных университетов, военных академий; размещение объектов, обеспечивающих осуществление таможенной деятельности	
13.	Коммунальное обслуживание	размещение зданий и сооружений в целях обеспечения физических и юридических лиц коммунальными услугами. Содержание данного вида разрешенного использования включает в себя содержание видов разрешенного использования с кодами 3.1.1 - 3.1.2 Классификатора видов разрешенного использования земельных участков	предельное максимальное количество этажей – 2 надземных этажа. Минимальные отступы от границ земельных участков в целях определения мест допустимого размещения зданий, строений, сооружений, за пределами которых запрещено строительство зданий, строений, сооружений – 0,5 м. В условиях реконструкции существующей застройки отступы от границ земельного участка формируются в соответствии со сложившейся линией застройки или по красной линии. Размеры земельных участков не подлежат установлению.
14.	Предоставление коммунальных услуг	размещение зданий и сооружений, обеспечивающих поставку воды, тепла, электричества, газа, отвод канализационных стоков, очистку и уборку объектов недвижимости (котельных, водозаборов, очистных сооружений, насосных станций, водопроводов, линий электропередач, трансформаторных подстанций, газопроводов, линий связи, телефонных станций, канализаций, стоянок, гаражей и мастерских для обслуживания уборочной и аварийной техники, сооружений, необходимых для сбора и плавки снега)	Максимальный процент застройки в границах земельного участка, включая здания, строения, сооружения, в том числе обеспечивающие функционирование объекта – 90%
15.	Административные здания организаций, обеспечивающих предоставление коммунальных услуг	размещение зданий, предназначенных для приема физических и юридических лиц в связи с предоставлением им коммунальных услуг	
16.	Историко-культурная деятельность	сохранение и изучение объектов культурного наследия народов Российской Федерации (памятников истории и культуры), в том числе: объектов археологического наследия, достопримечательных мест, мест бытования исторических промыслов, производств и ремесел, исторических поселений, действующих военных и гражданских	предельные (минимальные и (или) максимальные) размеры земельных участков, предельные параметры разрешенного строительства, реконструкции объектов капитального строительства не подлежат установлению

1	2	3	4
		захоронений, объектов культурного наследия, хозяйственная деятельность, являющаяся историческим промыслом или ремеслом, а также хозяйственная деятельность, обеспечивающая познавательный туризм	
17.	Улично-дорожная сеть	размещение объектов улично-дорожной сети: автомобильных дорог, трамвайных путей и пешеходных тротуаров в границах населенных пунктов, пешеходных переходов, бульваров, площадей, проездов, велодорожек и объектов велотранспортной и инженерной инфраструктуры; размещение придорожных стоянок (парковок) транспортных средств в границах городских улиц и дорог, за исключением предусмотренных видами разрешенного использования с кодами 2.7.1, 4.9, 7.2.3 Классификатора видов разрешенного использования земельных участков, а также некапитальных сооружений, предназначенных для охраны транспортных средств	предельные (минимальные и (или) максимальные) размеры земельных участков, предельные параметры разрешенного строительства, реконструкции объектов капитального строительства не подлежат установлению
18.	Благоустройство территории	размещение декоративных, технических, планировочных, конструктивных устройств, элементов озеленения, различных видов оборудования и оформления, малых архитектурных форм, некапитальных нестационарных строений и сооружений, информационных щитов и указателей, применяемых как составные части благоустройства территории, общественных туалетов	

3.29.2. Условно разрешенные виды и параметры использования земельных участков и объектов капитального строительства

Нет.

3.29.3. Вспомогательные виды и параметры разрешенного использования земельных участков и объектов капитального строительства

№ п/п	Виды разрешенного использования		Параметры разрешенного использования
	наименование вида использования	описание вида использования	
1	2	3	4
1.	Предоставление коммунальных услуг	размещение зданий и сооружений, обеспечивающих поставку воды, тепла, электричества, газа, отвод канализационных стоков, очистку и уборку объектов недвижимости (котельных, водозаборов, очистных сооружений, насосных станций, водопроводов, линий электропередач, трансформаторных подстанций, газопроводов, линий связи, телефонных станций, канализаций, стоянок, гаражей и мастерских для обслуживания уборочной и аварийной техники, сооружений, необходимых для сбора и плавки снега)	предельное максимальное количество этажей – 2 надземных этажа. Минимальные отступы от границ земельных участков в целях определения мест допустимого размещения зданий, строений, сооружений, за пределами которых запрещено строительство зданий, строений, сооружений – 0,5 м. В условиях реконструкции существующей застройки отступы от границ земельного участка формируются в соответствии со сложившейся линией застройки или по красной линии. Размеры земельных участков не подлежат установлению. Максимальный процент застройки в границах земельного участка не подлежит установлению
2.	Улично-дорожная сеть	размещение объектов улично-дорожной сети: автомобильных дорог, трамвайных путей и пешеходных тротуаров в границах населенных пунктов, пешеходных переходов, бульваров, площадей, проездов, велодорожек и объектов велотранспортной и инженерной инфраструктуры; размещение придорожных стоянок (парковок) транспортных средств в границах городских улиц и дорог, за исключением предусмотренных видами разрешенного использования с кодами 2.7.1, 4.9, 7.2.3	предельные (минимальные и (или) максимальные) размеры земельных участков, предельные параметры разрешенного строительства, реконструкции объектов капитального строительства не подлежат установлению

1	2	3	4
		Классификатора видов разрешенного использования земельных участков, а также некапитальных сооружений, предназначенных для охраны транспортных средств	
3.	Благоустройство территории	размещение декоративных, технических, планировочных, конструктивных устройств, элементов озеленения, различных видов оборудования и оформления, малых архитектурных форм, некапитальных нестационарных строений и сооружений, информационных щитов и указателей, применяемых как составные части благоустройства территории, общественных туалетов	

3.29.4. Ограничения использования земельных участков и объектов капитального строительства

№ п/п	Наименование зоны с особыми условиями использования территорий	Ограничения использования земельных участков и объектов капитального строительства
1	2	3
1.	Охранная зона линий и сооружений связи и линий и сооружений радиофикации (25:28-6.398, 25:28-6.336)	постановление Правительства Российской Федерации от 09.06.1995 № 578 «Об утверждении Правил охраны линий и сооружений связи Российской Федерации»
2.	Зона регулирования застройки и хозяйственной деятельности (25:28-6.368, 25:28-6.376, 25:28-6.362, 25:28-6.438, 25:28-6.378)	Федеральный закон от 25.06.2002 № 73-ФЗ «Об объектах культурного наследия (памятниках истории и культуры) народов Российской Федерации»
3.	Охранная зона инженерных коммуникаций (25:28-6.158, 25:28-6.132, 25:28-6.71, 25:28-6.88, 25:28-6.195, 25:28-6.45, 25:28-6.171, 25:28-6.220, 25:28-6.92, 25:28-6.325, 25:28-6.399, 25:28-6.26, 25:28-6.20, 25:28-6.27, 25:28-6.57, 25:28-6.56, 25:28-6.135, 25:28-6.39, 25:28-6.223, 25:28-6.66, 25:28-6.160, 25:28-6.152, 25:28-6.184, 25:28-6.478, 25:28-6.4, 25:28-6.164, 25:28-6.63, 25:28-6.196, 25:28-6.49, 25:28-6.224, 25:28-6.11, 25:28-6.209, 25:28-6.14, 25:28-6.9, 25:28-6.738)	в соответствии со сведениями Единого государственного реестра недвижимости
4.	Иная зона с особыми условиями использования	постановление Правительства Российской Федерации от 05.05.2014 № 405 «Об установлении запретных и

1	2	3
	территории (25:28-6.125)	иных зон с особыми условиями использования земель для обеспечения функционирования военных объектов вооруженных сил Российской Федерации, других войск, воинских формирований и органов, выполняющих задачи в области обороны страны»
5.	Охранная зона особо охраняемого природного объекта (25:28-6.96)	решение Приморского краевого совета народных депутатов от 20.01.1984 № 27 «Об отнесении уникальных и типичных природных объектов к государственным памятникам природы Приморского края»
6.	Зеленая зона (25:28-6.343)	Федеральный закон от 25.06.2002 № 73-ФЗ «Об объектах культурного наследия (памятниках истории и культуры) народов Российской Федерации»
7.	Зона охраны объекта культурного наследия (25:28-6.472, 25:28-6.275)	Федеральный закон от 25.06.2002 № 73-ФЗ «Об объектах культурного наследия (памятниках истории и культуры) народов Российской Федерации»
8.	Санитарно-защитная зона предприятий, сооружений и иных объектов (25:28-6.406)	постановление Правительства Российской Федерации от 03.03.2018 № 222 «Об утверждении Правил установления санитарно-защитных зон и использования земельных участков, расположенных в границах санитарно-защитных зон»
9.	Охранная зона (25:28-6.476)	Федеральный закон от 25.06.2002 № 73-ФЗ «Об объектах культурного наследия (памятниках истории и культуры) народов Российской Федерации»
10.	Охранная зона стационарного пункта наблюдений за состоянием окружающей природной среды (25:28-6.91)	постановление Правительства Российской Федерации от 27.08.1999 № 972 «Об утверждении Положения о создании охранных зон стационарных пунктов наблюдений за состоянием окружающей природной среды, ее загрязнением»
11.	Зоны с особыми условиями использования территории (25:28-6.771, 25:28-6.770)	Водный кодекс Российской Федерации
12.	Зона охраняемого природного ландшафта (25:28-6.360)	Федеральный закон от 25.06.2002 № 73-ФЗ «Об объектах культурного наследия (памятниках истории и культуры) народов Российской Федерации»

3.29.5. Расчетные показатели минимально допустимого уровня обеспеченности территории объектами коммунальной, транспортной, социальной инфраструктур и расчетные показатели максимально допустимого уровня территориальной доступности указанных объектов для населения в границах территорий, в которых предусматривается осуществление деятельности по комплексному развитию

3.29.5.1. Для объектов социальной инфраструктуры местного значения городского округа

Расчетные показатели минимально-допустимого уровня обеспеченности территории объектами социальной инфраструктуры местного значения городского округа и расчетные показатели максимально допустимого уровня территориальной доступности таких объектов для населения не нормируются.

3.29.5.2. Для объектов транспортной инфраструктуры местного значения городского округа

№ п/п	Вид объекта	Обеспеченность объектами		Территориальная доступность объектов транспортной инфраструктуры, м
		потребность в мощности	потребность в территории, для размещения объекта, кв. м	
1	2	3	4	5
1.	Автомобильные дороги местного значения в границах городского округа	– 2,6 км протяженности улично- дорожной сети на 1 кв. км территории городских населенных пунктов; – 1,5 км протяженности улично- дорожной сети на 1 кв. км территории сельских населенных пунктов	не нормируется	не нормируется

3.29.5.3. Для объектов коммунальной инфраструктуры местного значения городского округа

Расчетные показатели минимально-допустимого уровня обеспеченности территории объектами коммунальной инфраструктуры местного значения городского округа и расчетные показатели максимально допустимого уровня территориальной доступности таких объектов для населения не нормируются.

3.30. Зона улично-дорожной сети (Т 4)

Зона улично-дорожной сети выделена для обеспечения условий сохранения и развития системы улиц и дорог, для размещения сетей инженерно-технического обеспечения. Действие градостроительного регламента не распространяется на земельные участки, предназначенные для размещения линейных объектов и (или) занятые линейными объектами.

3.30.1. Основные виды и параметры разрешенного использования земельных участков и объектов капитального строительства

№ п/п	Виды разрешенного использования		Параметры разрешенного использования
	наименование вида использования	описание вида использования	
1	2	3	4
1.	Размещение автомобильных дорог	размещение автомобильных дорог за пределами населенных пунктов и технически	предельное максимальное количество этажей – 2 надземных этажа. Минимальные отступы от границ земельных участков в целях определения мест

1	2	3	4
		связанных с ними сооружений, придорожных стоянок (парковок) транспортных средств в границах городских улиц и дорог, за исключением предусмотренных видами разрешенного использования с кодами 2.7.1, 4.9, 7.2.3 Классификатора видов разрешенного использования земельных участков, а также некапитальных сооружений, предназначенных для охраны транспортных средств; размещение объектов, предназначенных для размещения постов органов внутренних дел, ответственных за безопасность дорожного движения	допустимого размещения зданий, строений, сооружений, за пределами которых запрещено строительство зданий, строений, сооружений, не подлежат установлению. Размеры земельных участков не подлежат установлению. Максимальный процент застройки в границах земельного участка не подлежит установлению
2.	Внеуличный транспорт	размещение сооружений, необходимых для эксплуатации метрополитена, в том числе наземных путей метрополитена, посадочных станций, межстанционных переходов для пассажиров, электродепо, вентиляционных шахт; размещение наземных сооружений иных видов внеуличного транспорта (монорельсового транспорта, подвесных канатных дорог, фуникулеров)	предельные (минимальные и (или) максимальные) размеры земельных участков, предельные параметры разрешенного строительства, реконструкции объектов капитального строительства не подлежат установлению
3.	Коммунальное обслуживание	размещение зданий и сооружений в целях обеспечения физических и юридических лиц коммунальными услугами. Содержание данного вида разрешенного использования включает в себя содержание видов разрешенного использования с кодами 3.1.1 - 3.1.2 Классификатора видов разрешенного использования земельных участков	предельное максимальное количество этажей – 2 надземных этажа. Минимальные отступы от границ земельных участков в целях определения мест допустимого размещения зданий, строений, сооружений, за пределами которых запрещено строительство зданий, строений, сооружений, не подлежат установлению. Размеры земельных участков для объектов обеспечения физических и юридических лиц коммунальными услугами не подлежат установлению. Максимальный процент застройки в границах земельного участка не подлежит установлению
4.	Предоставление коммунальных услуг	размещение зданий и сооружений, обеспечивающих поставку воды, тепла, электричества, газа, отвод канализационных стоков, очистку и уборку объектов недвижимости (котельных, водозаборов, очистных сооружений, насосных станций, водопроводов, линий электропередач,	

1	2	3	4
		трансформаторных подстанций, газопроводов, линий связи, телефонных станций, канализаций, стоянок, гаражей и мастерских для обслуживания уборочной и аварийной техники, сооружений, необходимых для сбора и плавки снега)	
5.	Административные здания организаций, обеспечивающих предоставление коммунальных услуг	размещение зданий, предназначенных для приема физических и юридических лиц в связи с предоставлением им коммунальных услуг	
6.	Обеспечение обороны и безопасности	размещение объектов капитального строительства, необходимых для подготовки и поддержания в боевой готовности Вооруженных Сил Российской Федерации, других войск, воинских формирований и органов управлений ими (размещение военных организаций, внутренних войск, учреждений и других объектов, дислокация войск и сил флота), проведение воинских учений и других мероприятий, направленных на обеспечение боевой готовности воинских частей; размещение зданий военных училищ, военных институтов, военных университетов, военных академий; размещение объектов, обеспечивающих осуществление таможенной деятельности	предельные (минимальные и (или) максимальные) размеры земельных участков, предельные параметры разрешенного строительства, реконструкции объектов капитального строительства не подлежат установлению
7.	Историко-культурная деятельность	сохранение и изучение объектов культурного наследия народов Российской Федерации (памятников истории и культуры), в том числе: объектов археологического наследия, достопримечательных мест, мест бытования исторических промыслов, производств и ремесел, исторических поселений, недействующих военных и гражданских захоронений, объектов культурного наследия, хозяйственная деятельность, являющаяся историческим промыслом или	предельные (минимальные и (или) максимальные) размеры земельных участков, предельные параметры разрешенного строительства, реконструкции объектов капитального строительства не подлежат установлению

1	2	3	4
		ремеслом, а также хозяйственная деятельность, обеспечивающая познавательный туризм	
8.	Улично-дорожная сеть	размещение объектов улично-дорожной сети: автомобильных дорог, трамвайных путей и пешеходных тротуаров в границах населенных пунктов, пешеходных переходов, бульваров, площадей, проездов, велодорожек и объектов велотранспортной и инженерной инфраструктуры; размещение придорожных стоянок (парковок) транспортных средств в границах городских улиц и дорог, за исключением предусмотренных видами разрешенного использования с кодами 2.7.1, 4.9, 7.2.3 Классификатора видов разрешенного использования земельных участков, а также некапитальных сооружений, предназначенных для охраны транспортных средств	предельные (минимальные и (или) максимальные) размеры земельных участков, предельные параметры разрешенного строительства, реконструкции объектов капитального строительства не подлежат установлению
9.	Благоустройство территории	размещение декоративных, технических, планировочных, конструктивных устройств, элементов озеленения, различных видов оборудования и оформления, малых архитектурных форм, некапитальных нестационарных строений и сооружений, информационных щитов и указателей, применяемых как составные части благоустройства территории, общественных туалетов	

3.30.2. Условно разрешенные виды и параметры использования земельных участков и объектов капитального строительства

№ п/п	Виды разрешенного использования		Параметры разрешенного использования
	наименование вида использования	описание вида использования	
1	2	3	4
1.	Служебные гаражи	размещение постоянных или временных гаражей, стоянок для хранения служебного автотранспорта, используемого в целях осуществления видов деятельности, предусмотренных видами разрешенного использования с кодами 3.0, 4.0 Классификатора видов разрешенного использования земельных участков, а также для стоянки и хранения транспортных средств общего пользования, в том числе в депо	<p>предельное максимальное количество этажей – 2 надземных этажа.</p> <p>Минимальные отступы от границ земельных участков в целях определения мест допустимого размещения зданий, строений, сооружений, за пределами которых запрещено строительство зданий, строений, сооружений:</p> <ul style="list-style-type: none"> – для постоянных или временных гаражей с несколькими стояночными местами, стоянок (парковок), гаражей – 1,5 м; – для многоярусных объектов – 3 м. <p>В условиях реконструкции существующей застройки отступы от границ земельного участка формируются в соответствии со сложившейся линией застройки или по красной линии.</p> <p>Размеры земельных участков для гаража с одним стояночным местом:</p> <ul style="list-style-type: none"> – минимальный – 25 кв. м; – максимальный – 40 кв. м. <p>Максимальный процент застройки в границах земельного участка, включая здания, строения, сооружения, в том числе обеспечивающие функционирование объекта – 75%</p>
2.	Хранение автотранспорта	размещение отдельно стоящих и пристроенных гаражей, в том числе подземных, предназначенных для хранения автотранспорта, в том числе с разделением на машино-места, за исключением гаражей, размещение которых предусмотрено содержанием вида разрешенного использования с кодом 4.9 Классификатора видов разрешенного использования земельных участков	<p>предельное максимальное количество этажей – 2 надземных этажа.</p> <p>Минимальные отступы от границ земельных участков в целях определения мест допустимого размещения зданий, строений, сооружений, за пределами которых запрещено строительство зданий, строений, сооружений:</p> <ul style="list-style-type: none"> – для многоярусных объектов – 3 м; – для отдельно стоящих гаражей – 1,5 м; – в случае размещения на смежном участке пристроенного здания – 0 м. <p>В условиях реконструкции существующей застройки отступы от границ земельного участка формируются в соответствии со сложившейся линией застройки или по красной линии.</p> <p>Размеры земельных участков – не менее 40 кв. м на 1 машино-место для гаражей.</p> <p>Максимальный процент застройки в границах земельного участка, включая здания, строения, сооружения, в том числе обеспечивающие функционирование объекта – 75%</p>

1	2	3	4
3.	Объекты дорожного сервиса	размещение зданий и сооружений дорожного сервиса; содержание данного вида разрешенного использования включает в себя содержание видов разрешенного использования с кодами 4.9.1.1 - 4.9.1.4 Классификатора видов разрешенного использования земельных участков	<p>предельное максимальное количество этажей – 2 надземных этажа.</p> <p>Минимальные отступы от границ земельных участков в целях определения мест допустимого размещения зданий, строений, сооружений, за пределами которых запрещено строительство зданий, строений, сооружений – 2 м.</p> <p>В условиях реконструкции существующей застройки отступы от границ земельного участка формируются в соответствии со сложившейся линией застройки или по красной линии.</p> <p>Размеры земельных участков – не менее 100 кв. м.</p> <p>Максимальный процент застройки в границах земельного участка, включая здания, строения, сооружения, в том числе обеспечивающие функционирование объекта – 65%.</p> <p>Минимальный процент озеленения – 15%.</p> <p>Минимальное количество парковочных мест:</p> <ul style="list-style-type: none"> – для объектов питания – 10 машино-мест на 30 мест, но не менее 2 машино-мест на 1 объект; – для объектов торговли – 2 машино-места на 100 кв. м торговой площади, но не менее 2 машино-мест на 1 объект; – для объектов, предоставляющих гостиничные услуги – 1 машино-место на 200 кв. м общей площади, но не менее 1 машино-места на 3 номера; – для объектов дорожного сервиса, связанных ремонтом и обслуживанием автомобилей – 2 машино-места на 1 пост, но не менее 2 машино-места на 1 объект
4.	Заправка транспортных средств	размещение автозаправочных станций; размещение магазинов сопутствующей торговли, зданий для организации общественного питания в качестве объектов дорожного сервиса	
5.	Обеспечение дорожного отдыха	размещение зданий для предоставления гостиничных услуг в качестве дорожного сервиса (мотелей), а также размещение магазинов сопутствующей торговли, зданий для организации общественного питания в качестве объектов дорожного сервиса	
6.	Автомобильные мойки	размещение автомобильных моек, а также размещение магазинов сопутствующей торговли	
7.	Ремонт автомобилей	размещение мастерских, предназначенных для ремонта и обслуживания автомобилей, и прочих объектов дорожного сервиса, а также размещение магазинов сопутствующей торговли	

3.30.3. Вспомогательные виды и параметры разрешенного использования земельных участков и объектов капитального строительства

№ п/п	Виды разрешенного использования		Параметры разрешенного использования
	наименование вида использования	описание вида использования	
1	2	3	4
1.	Предоставление коммунальных услуг	размещение зданий и сооружений, обеспечивающих поставку воды, тепла,	<p>предельное максимальное количество этажей – 1 надземный этаж.</p> <p>Минимальные отступы от границ земельных участков в целях определения мест</p>

№ п/п	Виды разрешенного использования		Параметры разрешенного использования
	наименование вида использования	описание вида использования	
1	2	3	4
		электричества, газа, отвод канализационных стоков, очистку и уборку объектов недвижимости (котельных, водозаборов, очистных сооружений, насосных станций, водопроводов, линий электропередач, трансформаторных подстанций, газопроводов, линий связи, телефонных станций, канализаций, стоянок, гаражей и мастерских для обслуживания уборочной и аварийной техники, сооружений, необходимых для сбора и плавки снега)	допустимого размещения зданий, строений, сооружений, за пределами которых запрещено строительство зданий, строений, сооружений, не подлежат установлению. Размеры земельных участков не подлежат установлению. Максимальный процент застройки в границах земельного участка не подлежит установлению

3.30.4. Ограничения использования земельных участков и объектов капитального строительства

№ п/п	Наименование зоны с особыми условиями использования территорий	Ограничения использования земельных участков и объектов капитального строительства
1	2	3
1.	Охранная зона инженерных коммуникаций (25:28-6.4, 25:28-6.45, 25:28-6.220, 25:28-6.184, 25:28-6.49, 25:28-6.164, 25:28-6.63, 25:28-6.114, 25:28-6.38, 25:28-6.157, 25:28-6.20, 25:28-6.16, 25:28-6.167, 25:28-6.229, 25:28-6.60, 25:28-6.39, 25:28-6.223, 25:28-6.483, 25:28-6.158, 25:28-6.57, 25:28-6.171, 25:28-6.152, 25:28-6.26, 25:28-6.195, 25:28-6.82, 25:28-6.232, 25:00-6.292, 25:28-6.15, 25:28-6.316, 25:28-6.135, 25:28-6.14, 25:28-6.132, 25:28-6.66, 25:28-6.225, 25:28-6.231, 25:28-6.349, 25:28-6.405, 25:28-6.27, 25:28-6.479, 25:28-6.482, 25:28-6.105, 25:28-6.71, 25:28-6.137, 25:28-6.9, 25:28-6.222, 25:28-6.194, 25:28-6.46, 25:28-6.302, 25:28-6.118, 25:28-6.95, 25:28-6.86, 25:28-6.67, 25:28-6.42, 25:28-6.481, 25:28-6.471, 25:28-6.322, 25:28-6.411, 25:28-6.469, 25:28-6.344, 25:28-6.458, 25:28-6.294, 25:28-6.395, 25:28-6.441, 25:28-6.397, 25:28-6.318, 25:28-6.420, 25:28-6.382, 25:28-6.308,	в соответствии со сведениями Единого государственного реестра недвижимости

1	2	3
	25:28-6.350, 25:28-6.224, 25:28-6.199, 25:28-6.1, 25:28-6.371, 25:00-6.295, 25:28-6.182)	
2.	Иная зона с особыми условиями использования территории (25:28-6.125)	постановление Правительства Российской Федерации от 05.05.2014 № 405 «Об установлении запретных и иных зон с особыми условиями использования земель для обеспечения функционирования военных объектов вооруженных сил Российской Федерации, других войск, воинских формирований и органов, выполняющих задачи в области обороны страны»
3.	Охранная зона линий и сооружений связи и линий и сооружений радиофикации (25:28-6.398, 25:28-6.336, 25:27-6.146)	постановление Правительства Российской Федерации от 09.06.1995 № 578 «Об утверждении Правил охраны линий и сооружений связи Российской Федерации»
4.	Зона охраны объекта культурного наследия (25:28-6.452, 25:28-6.433, 25:28-6.176, 25:28-6.30, 25:28-6.188, 25:28-6.442, 25:28-6.115, 25:28-6.75, 25:28-6.143, 25:28-6.146, 25:28-6.13, 25:28-6.235, 25:28-6.212, 25:28-6.59, 25:28-6.74, 25:28-6.149, 25:28-6.127, 25:28-6.208, 25:28-6.210, 25:28-6.31, 25:28-6.25, 25:28-6.174, 25:28-6.122, 25:28-6.99, 25:28-6.219, 25:28-6.73, 25:28-6.324, 25:28-6.76, 25:28-6.293)	Федеральный закон от 25.06.2002 № 73-ФЗ «Об объектах культурного наследия (памятниках истории и культуры) народов Российской Федерации»
5.	Охранная зона (25:28-6.476, 25:28-6.252, 25:28-6.250)	Федеральный закон от 25.06.2002 № 73-ФЗ «Об объектах культурного наследия (памятниках истории и культуры) народов Российской Федерации»
6.	Прибрежная защитная полоса (25:28-6.190)	Водный кодекс Российской Федерации
7.	Зоны с особыми условиями использования территории (25:28-6.772, 25:28-6.771, 25:28-6.770)	Водный кодекс Российской Федерации
8.	Охранная зона особо охраняемого природного объекта (25:28-6.179, 25:28-6.85)	решение Приморского краевого совета народных депутатов от 29.12.1989 № 452 «Об отнесении уникальных и типичных природных объектов к государственным памятникам природы Приморского края»
9.	Охранная зона особо охраняемого природного объекта (25:28-6.5)	решение Приморского краевого совета народных депутатов от 29.11.1974 № 991 «О признании водных объектов Приморского края памятниками природы»
10.	Зона охраняемого природного ландшафта (25:28-6.360, 25:28-6.380)	Федеральный закон от 25.06.2002 № 73-ФЗ «Об объектах культурного наследия (памятниках истории и культуры) народов Российской Федерации»
11.	Зона регулирования застройки и хозяйственной деятельности (25:28-6.368, 25:28-6.462, 25:28-6.253, 25:28-6.268, 25:28-6.341, 25:28-6.327, 25:28-6.347, 25:28-6.277)	Федеральный закон от 25.06.2002 № 73-ФЗ «Об объектах культурного наследия (памятниках истории и культуры) народов Российской Федерации»
12.	Санитарно-защитная зона предприятий, сооружений и иных объектов (25:28-6.406, 25:28-6.257, 25:28-6.712, 25:28-6.255, 25:28-6.258)	постановление Правительства Российской Федерации от 03.03.2018 № 222 «Об утверждении Правил установления санитарно-защитных зон и использования земельных участков, расположенных в границах санитарно-защитных зон»
13.	Зеленая зона (25:28-6.343)	Федеральный закон от 25.06.2002 № 73-ФЗ «Об объектах культурного наследия (памятниках истории и культуры) народов Российской Федерации»
14.	Охранная зона стационарного пункта	постановление Правительства Российской Федерации от 27.08.1999 № 972 «Об утверждении Положения о

1	2	3
	наблюдений за состоянием окружающей природной среды (25:28-6.215, 25:28-6.87)	создании охранных зон стационарных пунктов наблюдений за состоянием окружающей природной среды, ее загрязнением»
15.	Водоохранная зона (25:28-6.134)	Водный кодекс Российской Федерации
16.	Зона санитарной охраны источников водоснабжения и водопроводов питьевого назначения (25:28-6.113)	СанПиН 2.1.4.1110-02 «Зоны санитарной охраны источников водоснабжения и водопроводов питьевого назначения»

3.30.5. Расчетные показатели минимально допустимого уровня обеспеченности территории объектами коммунальной, транспортной, социальной инфраструктур и расчетные показатели максимально допустимого уровня территориальной доступности указанных объектов для населения в границах территорий, в которых предусматривается осуществление деятельности по комплексному развитию

Не нормируются.

3.31. Зона объектов водного транспорта (Т 5)

3.31.1. Основные виды и параметры разрешенного использования земельных участков и объектов капитального строительства

№ п/п	Виды разрешенного использования		Параметры разрешенного использования
	наименование вида использования	описание вида использования	
1	2	3	4
1.	Водный транспорт	размещение искусственно созданных для судоходства внутренних водных путей, размещение объектов капитального строительства внутренних водных путей, размещение объектов капитального строительства морских портов, размещение объектов капитального строительства, в том числе морских и речных портов, причалов, пристаней, гидротехнических сооружений, навигационного оборудования и других объектов, необходимых для обеспечения	предельные (минимальные и (или) максимальные) размеры земельных участков, предельные параметры разрешенного строительства, реконструкции объектов капитального строительства не подлежат установлению

1	2	3	4
		судоходства и водных перевозок, заправки водного транспорта	
2.	Причалы для маломерных судов	размещение сооружений, предназначенных для причаливания, хранения и обслуживания яхт, катеров, лодок и других маломерных судов	<p>предельное максимальное количество этажей – 5 надземных этажей.</p> <p>Минимальные отступы от границ земельных участков в целях определения мест допустимого размещения зданий, строений, сооружений, за пределами которых запрещено строительство зданий, строений, сооружений, не подлежат установлению.</p> <p>Размеры земельных участков:</p> <ul style="list-style-type: none"> – 27 кв. м на 1 место для прогулочного флота; – 75 кв. м на 1 место для спортивного флота. <p>Максимальный процент застройки в границах земельного участка, включая здания, строения, сооружения, в том числе обеспечивающие функционирование объекта – 90%</p>
3.	Служебные гаражи	<p>размещение постоянных или временных гаражей, стоянок для хранения служебного автотранспорта, используемого в целях осуществления видов деятельности, предусмотренных видами разрешенного использования с кодами 3.0, 4.0</p> <p>Классификатора видов разрешенного использования земельных участков, а также для стоянки и хранения транспортных средств общего пользования, в том числе в депо</p>	<p>предельное максимальное количество этажей – 5 надземных этажей.</p> <p>Минимальные отступы от границ земельных участков в целях определения мест допустимого размещения зданий, строений, сооружений, за пределами которых запрещено строительство зданий, строений, сооружений:</p> <ul style="list-style-type: none"> – для постоянных или временных гаражей с несколькими стояночными местами, стоянок (парковок), гаражей – 1,5 м; – для многоярусных объектов – 3 м. <p>В условиях реконструкции существующей застройки отступы от границ земельного участка формируются в соответствии со сложившейся линией застройки или по красной линии.</p> <p>Размеры земельных участков для гаража с одним стояночным местом:</p> <ul style="list-style-type: none"> – минимальный – 25 кв. м; – максимальный – 40 кв. м. <p>Максимальный процент застройки в границах земельного участка, включая здания, строения, сооружения, в том числе обеспечивающие функционирование объекта – 75%</p>
4.	Склад	размещение сооружений, имеющих назначение по временному хранению, распределению и перевалке грузов (за исключением хранения стратегических запасов), не являющихся частями производственных комплексов, на которых был создан груз: промышленные базы, склады, погрузочные терминалы и доки, нефтехранилища и нефтеналивные станции, газовые хранилища и обслуживающие их газоконденсатные и газоперекачивающие станции, элеваторы и продовольственные склады, за исключением железнодорожных перевалочных складов	<p>предельное максимальное количество этажей – 5 надземных этажей.</p> <p>Минимальные отступы от границ земельных участков в целях определения мест допустимого размещения зданий, строений, сооружений, за пределами которых запрещено строительство зданий, строений, сооружений – 3 м.</p> <p>В условиях реконструкции существующей застройки отступы от границ земельного участка формируются в соответствии со сложившейся линией застройки или по красной линии.</p> <p>Размеры земельных участков – не менее 500 кв. м.</p> <p>Максимальный процент застройки в границах земельного участка, включая здания, строения, сооружения, в том числе обеспечивающие функционирование объекта – 80%.</p> <p>Минимальный процент озеленения – 10%.</p> <p>Минимальное количество мест для стоянки автомобилей – 1 машино-место на 6 работающих в смену, но не менее 1 машино-мест на 1500 кв. м полезной площади (закрытой или открытой)</p>

1	2	3	4
5.	Складские площадки	временное хранение, распределение и перевалка грузов (за исключением хранения стратегических запасов) на открытом воздухе	предельные (минимальные и (или) максимальные) размеры земельных участков, предельные параметры разрешенного строительства, реконструкции объектов капитального строительства не подлежат установлению
6.	Обеспечение обороны и безопасности	размещение объектов капитального строительства, необходимых для подготовки и поддержания в боевой готовности Вооруженных Сил Российской Федерации, других войск, воинских формирований и органов управлений ими (размещение военных организаций, внутренних войск, учреждений и других объектов, дислокация войск и сил флота), проведение воинских учений и других мероприятий, направленных на обеспечение боевой готовности воинских частей; размещение зданий военных училищ, военных институтов, военных университетов, военных академий; размещение объектов, обеспечивающих осуществление таможенной деятельности	предельные (минимальные и (или) максимальные) размеры земельных участков, предельные параметры разрешенного строительства, реконструкции объектов капитального строительства не подлежат установлению
7.	Охрана Государственной границы Российской Федерации	Размещение инженерных сооружений и заграждений, пограничных знаков, коммуникаций и других объектов, необходимых для обеспечения защиты и охраны Государственной границы Российской Федерации, устройство пограничных просек и контрольных полос, размещение зданий для размещения пограничных воинских частей и органов управления ими, а также для размещения пунктов пропуска через Государственную границу Российской Федерации	предельные (минимальные и (или) максимальные) размеры земельных участков, предельные параметры разрешенного строительства, реконструкции объектов капитального строительства не подлежат установлению
8.	Коммунальное обслуживание	размещение зданий и сооружений в целях обеспечения физических и юридических лиц коммунальными услугами. Содержание данного вида разрешенного использования включает в себя содержание видов разрешенного использования с кодами 3.1.1 - 3.1.2 Классификатора видов разрешенного	предельное максимальное количество этажей – 2 надземных этажа. Минимальные отступы от границ земельных участков в целях определения мест допустимого размещения зданий, строений, сооружений, за пределами которых запрещено строительство зданий, строений, сооружений – 0,5 м. В условиях реконструкции существующей застройки отступы от границ земельного участка формируются в соответствии со сложившейся линией застройки или по красной линии.

1	2	3	4
		использования земельных участков	Размеры земельных участков не подлежат установлению. Максимальный процент застройки в границах земельного участка, включая здания, строения, сооружения, в том числе обеспечивающие функционирование объекта – 90%
9.	Предоставление коммунальных услуг	размещение зданий и сооружений, обеспечивающих поставку воды, тепла, электричества, газа, отвод канализационных стоков, очистку и уборку объектов недвижимости (котельных, водозаборов, очистных сооружений, насосных станций, водопроводов, линий электропередач, трансформаторных подстанций, газопроводов, линий связи, телефонных станций, канализаций, стоянок, гаражей и мастерских для обслуживания уборочной и аварийной техники, сооружений, необходимых для сбора и плавки снега)	
10.	Административные здания организаций, обеспечивающих предоставление коммунальных услуг	размещение зданий, предназначенных для приема физических и юридических лиц в связи с предоставлением им коммунальных услуг	
11.	Историко-культурная деятельность	сохранение и изучение объектов культурного наследия народов Российской Федерации (памятников истории и культуры), в том числе: объектов археологического наследия, достопримечательных мест, мест бытования исторических промыслов, производств и ремесел, исторических поселений, недействующих военных и гражданских захоронений, объектов культурного наследия, хозяйственная деятельность, являющаяся историческим промыслом или ремеслом, а также хозяйственная деятельность, обеспечивающая познавательный туризм	предельные (минимальные и (или) максимальные) размеры земельных участков, предельные параметры разрешенного строительства, реконструкции объектов капитального строительства не подлежат установлению
12.	Специальное пользование водными объектами	использование земельных участков, примыкающих к водным объектам способами, необходимыми для специального водопользования (забор водных ресурсов из поверхностных водных объектов, сброс сточных вод и (или)	предельные (минимальные и (или) максимальные) размеры земельных участков, предельные параметры разрешенного строительства, реконструкции объектов капитального строительства не подлежат установлению

1	2	3	4
		дренажных вод, проведение дноуглубительных, взрывных, буровых и других работ, связанных с изменением дна и берегов водных объектов)	
13.	Улично-дорожная сеть	размещение объектов улично-дорожной сети: автомобильных дорог, трамвайных путей и пешеходных тротуаров в границах населенных пунктов, пешеходных переходов, бульваров, площадей, проездов, велодорожек и объектов велотранспортной и инженерной инфраструктуры; размещение придорожных стоянок (парковок) транспортных средств в границах городских улиц и дорог, за исключением предусмотренных видами разрешенного использования с кодами 2.7.1, 4.9, 7.2.3 Классификатора видов разрешенного использования земельных участков, а также некапитальных сооружений, предназначенных для охраны транспортных средств	предельные (минимальные и (или) максимальные) размеры земельных участков, предельные параметры разрешенного строительства, реконструкции объектов капитального строительства не подлежат установлению
14.	Благоустройство территории	размещение декоративных, технических, планировочных, конструктивных устройств, элементов озеленения, различных видов оборудования и оформления, малых архитектурных форм, некапитальных нестационарных строений и сооружений, информационных щитов и указателей, применяемых как составные части благоустройства территории, общественных туалетов	

3.31.2. Условно разрешенные виды и параметры использования земельных участков и объектов капитального строительства

№ п/п	Виды разрешенного использования		Параметры разрешенного использования
	наименование вида использования	описание вида использования	

1	2	3	4
1.	Деловое управление	размещение объектов капитального строительства с целью: размещения объектов управленческой деятельности, не связанной с государственным или муниципальным управлением и оказанием услуг, а также с целью обеспечения совершения сделок, не требующих передачи товара в момент их совершения между организациями, в том числе биржевая деятельность (за исключением банковской и страховой деятельности)	<p>предельное максимальное количество этажей – 30 надземных этажей.</p> <p>Минимальные отступы от границ земельных участков в целях определения мест допустимого размещения зданий, строений, сооружений, за пределами которых запрещено строительство зданий, строений, сооружений – 5 м.</p> <p>В условиях реконструкции существующей застройки отступы от границ земельного участка формируются в соответствии со сложившейся линией застройки или по красной линии.</p> <p>Размеры земельных участков – не менее 500 кв. м.</p> <p>Максимальный процент застройки в границах земельного участка, включая здания, строения, сооружения, в том числе обеспечивающие функционирование объекта – 75%.</p> <p>Минимальный процент озеленения – 15%.</p> <p>Минимальное количество мест для стоянки автомобилей – 1 машино-место на 50 кв. м общей площади, но не менее 35 машино-мест на 100 работающих</p>
2.	Объекты торговли (торговые центры, торгово-развлекательные центры (комплексы))	размещение объектов капитального строительства, общей площадью свыше 5000 кв. м с целью размещения одной или нескольких организаций, осуществляющих продажу товаров, и (или) оказание услуг в соответствии с содержанием видов разрешенного использования с кодами 4.5, 4.6, 4.8 – 4.8.2 Классификатора видов разрешенного использования земельных участков; размещение гаражей и (или) стоянок для автомобилей сотрудников и посетителей торгового центра	<p>предельное максимальное количество этажей – 5 надземных этажей.</p> <p>Минимальные отступы от границ земельных участков в целях определения мест допустимого размещения зданий, строений, сооружений, за пределами которых запрещено строительство зданий, строений, сооружений – 5 м.</p> <p>В условиях реконструкции существующей застройки отступы от границ земельного участка формируются в соответствии со сложившейся линией застройки или по красной линии.</p> <p>Размеры земельных участков – не менее 500 кв. м.</p> <p>Максимальный процент застройки в границах земельного участка, включая здания, строения, сооружения, в том числе обеспечивающие функционирование объекта – 75%.</p> <p>Вспомогательные строения размещать со стороны улиц не допускается.</p> <p>Минимальный процент озеленения – 15%.</p> <p>Минимальное количество мест для стоянки автомобилей – 10 машино-мест на 100 кв. м торговой площади</p>
3.	Магазины	размещение объектов капитального строительства, предназначенных для продажи товаров, торговая площадь которых составляет до 5000 кв. м	<p>предельное максимальное количество этажей – 2 надземных этажа.</p> <p>Минимальные отступы от границ земельных участков в целях определения мест допустимого размещения зданий, строений, сооружений, за пределами которых запрещено строительство зданий, строений, сооружений – 3 м.</p> <p>В условиях реконструкции существующей застройки отступы от границ земельного участка формируются в соответствии со сложившейся линией застройки или по красной линии.</p> <p>Размеры земельных участков – не менее 200 кв. м.</p> <p>Максимальный процент застройки в границах земельного участка, включая здания, строения, сооружения, в том числе обеспечивающие функционирование объекта – 75%.</p> <p>Минимальный процент озеленения – 15%.</p> <p>Минимальное количество мест для стоянки автомобилей:</p>

1	2	3	4
			<ul style="list-style-type: none"> – для объектов с торговой площадью менее 200 кв. м – 3 машино-места на 1 объект; – для объектов с торговой площадью от 200 кв. м – 7 машино-мест на 100 кв. м торговой площади
4.	Тяжелая промышленность	размещение объектов капитального строительства горно-обогатительной и горно-перерабатывающей, металлургической, машиностроительной промышленности, а также изготовления и ремонта продукции судостроения, авиастроения, вагоностроения, машиностроения, станкостроения, а также другие подобные промышленные предприятия, для эксплуатации которых предусматривается установление охранных или санитарно-защитных зон, за исключением случаев, когда объект промышленности отнесен к иному виду разрешенного использования	<p>предельное количество этажей не подлежит установлению.</p> <p>Минимальные отступы от границ земельных участков в целях определения мест допустимого размещения зданий, строений, сооружений, за пределами которых запрещено строительство зданий, строений, сооружений – 3 м.</p> <p>В условиях реконструкции существующей застройки отступы от границ земельного участка формируются в соответствии со сложившейся линией застройки или по красной линии.</p> <p>Размеры земельных участков не подлежат установлению.</p> <p>Максимальный процент застройки в границах земельного участка, включая здания, строения, сооружения, в том числе обеспечивающие функционирование объекта:</p> <ul style="list-style-type: none"> – для объектов I – II класса опасности – 70%; – для объектов III класса опасности – 75%; – для объектов IV, V класса опасности – 80%. <p>Минимальный процент озеленения:</p> <ul style="list-style-type: none"> – для объектов I – II класса опасности – 20%; – для объектов III класса опасности – 15%; – для объектов IV, V класса опасности – 10%. <p>Минимальное количество мест для стоянки автомобилей – 25 машино-место на 100 работающих в двух смежных сменах</p>

3.31.3. Вспомогательные виды и параметры разрешенного использования земельных участков и объектов капитального строительства

№ п/п	Виды разрешенного использования		Параметры разрешенного использования
	наименование вида использования	описание вида использования	
1	2	3	4
1.	Предоставление коммунальных услуг	размещение зданий и сооружений, обеспечивающих поставку воды, тепла, электричества, газа, отвод канализационных	<p>предельное максимальное количество этажей – 1 надземный этаж.</p> <p>Минимальные отступы от границ земельных участков в целях определения мест допустимого размещения зданий, строений, сооружений, за пределами которых запрещено</p>

1	2	3	4
		стоков, очистку и уборку объектов недвижимости (котельных, водозаборов, очистных сооружений, насосных станций, водопроводов, линий электропередач, трансформаторных подстанций, газопроводов, линий связи, телефонных станций, канализаций, стоянок, гаражей и мастерских для обслуживания уборочной и аварийной техники, сооружений, необходимых для сбора и плавки снега)	строительство зданий, строений, сооружений – 0,5 м. В условиях реконструкции существующей застройки отступы от границ земельного участка формируются в соответствии со сложившейся линией застройки или по красной линии. Размеры земельных участков не подлежат установлению. Максимальный процент застройки в границах земельного участка не подлежит установлению
2.	Служебные гаражи	размещение постоянных или временных гаражей, стоянок для хранения служебного автотранспорта, используемого в целях осуществления видов деятельности, предусмотренных видами разрешенного использования с кодами 3.0, 4.0 Классификатора видов разрешенного использования земельных участков, а также для стоянки и хранения транспортных средств общего пользования, в том числе в депо	предельное максимальное количество этажей – 5 надземных этажей. Минимальные отступы от границ земельных участков в целях определения мест допустимого размещения зданий, строений, сооружений, за пределами которых запрещено строительство зданий, строений, сооружений: – для постоянных или временных гаражей с несколькими стояночными местами, стоянок (парковок), гаражей – 1,5 м; – для многоярусных объектов – 3 м. В условиях реконструкции существующей застройки отступы от границ земельного участка формируются в соответствии со сложившейся линией застройки или по красной линии. Размеры земельных участков не подлежат установлению. Максимальный процент застройки в границах земельного участка не подлежит установлению
3.	Улично-дорожная сеть	размещение объектов улично-дорожной сети: автомобильных дорог, трамвайных путей и пешеходных тротуаров в границах населенных пунктов, пешеходных переходов, бульваров, площадей, проездов, велодорожек и объектов велотранспортной и инженерной инфраструктуры; размещение придорожных стоянок (парковок) транспортных средств в границах городских улиц и дорог, за исключением предусмотренных видами разрешенного использования с кодами 2.7.1, 4.9, 7.2.3 Классификатора видов разрешенного использования земельных участков, а также некапитальных сооружений, предназначенных для охраны транспортных	предельные (минимальные и (или) максимальные) размеры земельных участков, предельные параметры разрешенного строительства, реконструкции объектов капитального строительства не подлежат установлению

1	2	3	4
		средств	
4.	Благоустройство территории	размещение декоративных, технических, планировочных, конструктивных устройств, элементов озеленения, различных видов оборудования и оформления, малых архитектурных форм, некапитальных нестационарных строений и сооружений, информационных щитов и указателей, применяемых как составные части благоустройства территории, общественных туалетов	

3.31.4. Ограничения использования земельных участков и объектов капитального строительства

№ п/п	Наименование зоны с особыми условиями использования территорий	Ограничения использования земельных участков и объектов капитального строительства
1	2	3
1.	Иная зона с особыми условиями использования территории (25:28-6.125)	постановление Правительства Российской Федерации от 05.05.2014 № 405 «Об установлении запретных и иных зон с особыми условиями использования земель для обеспечения функционирования военных объектов вооруженных сил Российской Федерации, других войск, воинских формирований и органов, выполняющих задачи в области обороны страны»
2.	Зона охраняемого природного ландшафта (25:28-6.360)	Федеральный закон от 25.06.2002 № 73-ФЗ «Об объектах культурного наследия (памятниках истории и культуры) народов Российской Федерации»
3.	Охранная зона (25:28-6.476)	Федеральный закон от 25.06.2002 № 73-ФЗ «Об объектах культурного наследия (памятниках истории и культуры) народов Российской Федерации»
4.	Охранная зона инженерных коммуникаций (25:28-6.38, 25:28-6.482)	в соответствии со сведениями Единого государственного реестра недвижимости
5.	Зона регулирования застройки и хозяйственной деятельности (25:28-6.368, 25:28-6.253)	Федеральный закон от 25.06.2002 № 73-ФЗ «Об объектах культурного наследия (памятниках истории и культуры) народов Российской Федерации»
6.	Охранная зона особо охраняемого природного объекта (25:28-6.96)	решение Приморского краевого совета народных депутатов от 20.01.1984 № 27 «Об отнесении уникальных и типичных природных объектов к государственным памятникам природы Приморского края»
7.	Охранная зона особо охраняемого природного объекта (25:28-6.5)	решение Приморского краевого совета народных депутатов от 29.11.1974 № 991 «О признании водных объектов Приморского края памятниками природы»
8.	Санитарно-защитная зона предприятий, сооружений и иных объектов (25:28-6.712)	постановление Правительства Российской Федерации от 03.03.2018 № 222 «Об утверждении Правил установления санитарно-защитных зон и использования земельных участков, расположенных в границах санитарно-защитных зон»
9.	Прибрежная защитная полоса (25:28-6.190)	Водный кодекс Российской Федерации
10.	Зоны с особыми условиями использования	Водный кодекс Российской Федерации

1	2	3
	территории (25:28-6.772)	
11.	Зона охраны объекта культурного наследия (25:28-6.188, 25:28-6.75, 25:28-6.146, 25:28-6.3, 25:28-6.149, 25:28-6.186, 25:28-6.103, 25:28-6.102)	Федеральный закон от 25.06.2002 № 73-ФЗ «Об объектах культурного наследия (памятниках истории и культуры) народов Российской Федерации»

3.32. Зона, предназначенная для ведения садоводства (СХ 1)

3.32.1. Основные виды и параметры разрешенного использования земельных участков и объектов капитального строительства

№ п/п	Виды разрешенного использования		Параметры разрешенного использования
	наименование вида использования	описание вида использования	
1	2	3	4
1.	Ведение садоводства	осуществление отдыха и (или) выращивания гражданами для собственных нужд сельскохозяйственных культур; размещение для собственных нужд садового дома, жилого дома, указанного в описании вида разрешенного использования с кодом 2.1 Классификатора видов разрешенного использования земельных участков, хозяйственных построек и гаражей	предельное максимальное количество этажей – 3 надземных этажа. Минимальные отступы от границ земельных участков в целях определения мест допустимого размещения зданий, строений, сооружений, за пределами которых запрещено строительство зданий, строений, сооружений – 3 м. В условиях реконструкции существующей застройки отступы от границ земельного участка формируются в соответствии со сложившейся линией застройки или по красной линии. Вспомогательные строения, за исключением гаражей, размещать со стороны улиц не допускается. Размеры земельных участков: – минимальный – 200 кв. м; – максимальный – 2500 кв. м. Максимальный процент застройки в границах земельного участка, включая здания, строения, сооружения, в том числе обеспечивающие функционирование объекта – 40%
2.	Ведение огородничества	осуществление отдыха и (или) выращивания гражданами для собственных нужд сельскохозяйственных культур; размещение хозяйственных построек, не являющихся объектами недвижимости, предназначенных для хранения инвентаря и урожая сельскохозяйственных культур	предельное максимальное количество этажей – 1 надземный этаж. Минимальные отступы от границ земельных участков в целях определения мест допустимого размещения зданий, строений, сооружений, за пределами которых запрещено строительство зданий, строений, сооружений – 3 м. В условиях реконструкции существующей застройки отступы от границ земельного участка формируются в соответствии со сложившейся линией застройки или по красной линии.

1	2	3	4
			<p>Вспомогательные строения, за исключением гаражей, размещать со стороны улиц не допускается.</p> <p>Размеры земельных участков:</p> <ul style="list-style-type: none"> – минимальный – 200 кв. м; – максимальный – 2000 кв. м. <p>Максимальный процент застройки в границах земельного участка, включая здания, строения, сооружения, в том числе обеспечивающие функционирование объекта – 40%</p>
3.	<p>Для индивидуального жилищного строительства*</p> <p>*размещение индивидуального жилого дома допускается только в границах населенных пунктов</p>	<p>размещение жилого дома (отдельно стоящего здания количеством надземных этажей не более чем три, высотой не более двадцати метров, которое состоит из комнат и помещений вспомогательного использования, предназначенных для удовлетворения гражданами бытовых и иных нужд, связанных с их проживанием в таком здании, не предназначенного для раздела на самостоятельные объекты недвижимости);</p> <p>выращивание сельскохозяйственных культур;</p> <p>размещение индивидуальных гаражей и хозяйственных построек</p>	<p>предельное максимальное количество этажей – 3 надземных этажа.</p> <p>Минимальные отступы от границ земельных участков в целях определения мест допустимого размещения зданий, строений, сооружений, за пределами которых запрещено строительство зданий, строений, сооружений – 3 м.</p> <p>В условиях реконструкции существующей застройки отступы от границ земельного участка формируются в соответствии со сложившейся линией застройки или по красной линии.</p> <p>Вспомогательные здания и хозяйственные строения, за исключением гаражей, размещать со стороны улиц не допускается.</p> <p>Размеры земельных участков:</p> <ul style="list-style-type: none"> – минимальный – 300 кв. м; – максимальный – 2000 кв. м. <p>Максимальный процент застройки в границах земельного участка, включая здания, строения, сооружения, в том числе обеспечивающие функционирование объекта – 60%.</p> <p>Минимальная площадь застройки:</p> <ul style="list-style-type: none"> – индивидуальным жилым домом высотой не выше одного наземного этажа – 29 кв. м; – индивидуальным жилым домом высотой от двух до трех надземных этажей – 23 кв. м. <p>Минимальный процент озеленения – 30%.</p> <p>Минимальное количество мест хранения автомобилей – 1 машино-место на 1 домовладение</p>
4.	Магазины	<p>размещение объектов капитального строительства, предназначенных для продажи товаров, торговая площадь которых составляет до 5000 кв. м</p>	<p>предельное максимальное количество этажей – 2 надземных этажа.</p> <p>Минимальные отступы от границ земельных участков в целях определения мест допустимого размещения зданий, строений, сооружений, за пределами которых запрещено строительство зданий, строений, сооружений – 3 м.</p> <p>В условиях реконструкции существующей застройки отступы от границ земельного участка формируются в соответствии со сложившейся линией застройки или по красной линии.</p> <p>Размеры земельных участков – не менее 200 кв. м.</p> <p>Максимальная торговая площадь – не более 1000 кв. м.</p> <p>Максимальный процент застройки в границах земельного участка, включая здания, строения, сооружения, в том числе обеспечивающие функционирование объекта – 75%.</p> <p>Минимальный процент озеленения – 15%.</p>

1	2	3	4
			<p>Минимальное количество мест для стоянки автомобилей:</p> <ul style="list-style-type: none"> – для объектов с торговой площадью менее 200 кв. м – 3 машино-места на 1 объект; – для объектов с торговой площадью от 200 кв. м – 7 машино-мест на 100 кв. м торговой площади
5.	Коммунальное обслуживание	размещение зданий и сооружений в целях обеспечения физических и юридических лиц коммунальными услугами. Содержание данного вида разрешенного использования включает в себя содержание видов разрешенного использования с кодами 3.1.1 - 3.1.2 Классификатора видов разрешенного использования земельных участков	<p>предельное максимальное количество этажей – 2 надземных этажа.</p> <p>Минимальные отступы от границ земельных участков в целях определения мест допустимого размещения зданий, строений, сооружений, за пределами которых запрещено строительство зданий, строений, сооружений – 0,5 м.</p> <p>В условиях реконструкции существующей застройки отступы от границ земельного участка формируются в соответствии со сложившейся линией застройки или по красной линии.</p> <p>Размеры земельных участков для объектов, предназначенных для приема физических и юридических лиц в связи с предоставлением им коммунальных услуг:</p> <ul style="list-style-type: none"> – минимальный – 200 кв. м; – максимальный – 2000 кв. м. <p>Размеры земельных участков для объектов обеспечения физических и юридических лиц коммунальными услугами не подлежат установлению.</p> <p>Максимальный процент застройки в границах земельного участка, включая здания, строения, сооружения, в том числе обеспечивающие функционирование объекта – 90%</p>
6.	Предоставление коммунальных услуг	размещение зданий и сооружений, обеспечивающих поставку воды, тепла, электричества, газа, отвод канализационных стоков, очистку и уборку объектов недвижимости (котельных, водозаборов, очистных сооружений, насосных станций, водопроводов, линий электропередач, трансформаторных подстанций, газопроводов, линий связи, телефонных станций, канализаций, стоянок, гаражей и мастерских для обслуживания уборочной и аварийной техники, сооружений, необходимых для сбора и плавки снега)	
7.	Административные здания организаций, обеспечивающих предоставление коммунальных услуг	размещение зданий, предназначенных для приема физических и юридических лиц в связи с предоставлением им коммунальных услуг	
8.	Обеспечение обороны и безопасности	размещение объектов капитального строительства, необходимых для подготовки и поддержания в боевой готовности Вооруженных Сил Российской Федерации, других войск, воинских формирований и органов управлений ими (размещение военных организаций, внутренних войск, учреждений и других объектов, дислокация войск и сил флота), проведение воинских	<p>предельные (минимальные и (или) максимальные) размеры земельных участков, предельные параметры разрешенного строительства, реконструкции объектов капитального строительства не подлежат установлению</p>

1	2	3	4
		учений и других мероприятий, направленных на обеспечение боевой готовности воинских частей; размещение зданий военных училищ, военных институтов, военных университетов, военных академий; размещение объектов, обеспечивающих осуществление таможенной деятельности	
9.	Историко-культурная деятельность	сохранение и изучение объектов культурного наследия народов Российской Федерации (памятников истории и культуры), в том числе: объектов археологического наследия, достопримечательных мест, мест бытования исторических промыслов, производств и ремесел, исторических поселений, недействующих военных и гражданских захоронений, объектов культурного наследия, хозяйственная деятельность, являющаяся историческим промыслом или ремеслом, а также хозяйственная деятельность, обеспечивающая познавательный туризм	предельные (минимальные и (или) максимальные) размеры земельных участков, предельные параметры разрешенного строительства, реконструкции объектов капитального строительства не подлежат установлению
10.	Улично-дорожная сеть	размещение объектов улично-дорожной сети: автомобильных дорог, трамвайных путей и пешеходных тротуаров в границах населенных пунктов, пешеходных переходов, бульваров, площадей, проездов, велодорожек и объектов велотранспортной и инженерной инфраструктуры; размещение придорожных стоянок (парковок) транспортных средств в границах городских улиц и дорог, за исключением предусмотренных видами разрешенного использования с кодами 2.7.1, 4.9, 7.2.3 Классификатора видов разрешенного использования земельных участков, а также некапитальных сооружений, предназначенных для охраны транспортных средств	предельные (минимальные и (или) максимальные) размеры земельных участков, предельные параметры разрешенного строительства, реконструкции объектов капитального строительства не подлежат установлению

1	2	3	4
11.	Благоустройство территории	размещение декоративных, технических, планировочных, конструктивных устройств, элементов озеленения, различных видов оборудования и оформления, малых архитектурных форм, некапитальных нестационарных строений и сооружений, информационных щитов и указателей, применяемых как составные части благоустройства территории, общественных туалетов	
12.	Земельные участки общего назначения	земельные участки, являющиеся имуществом общего пользования и предназначенные для общего использования правообладателями земельных участков, расположенных в границах территории ведения гражданами садоводства или огородничества для собственных нужд, и (или) для размещения объектов капитального строительства, относящихся к имуществу общего пользования	предельные (минимальные и (или) максимальные) размеры земельных участков, предельные параметры разрешенного строительства, реконструкции объектов капитального строительства не подлежат установлению

3.32.2. Условно разрешенные виды и параметры использования земельных участков и объектов капитального строительства

Нет.

3.32.3. Вспомогательные виды и параметры разрешенного использования земельных участков и объектов капитального строительства

№ п/п	Виды разрешенного использования		Параметры разрешенного использования
	наименование вида использования	описание вида использования	
1	2	3	4
1.	Предоставление коммунальных услуг	размещение зданий и сооружений, обеспечивающих поставку воды, тепла,	предельное максимальное количество этажей – 2 надземных этажа. Минимальные отступы от границ земельных участков в целях определения мест

1	2	3	4
		электричества, газа, отвод канализационных стоков, очистку и уборку объектов недвижимости (котельных, водозаборов, очистных сооружений, насосных станций, водопроводов, линий электропередач, трансформаторных подстанций, газопроводов, линий связи, телефонных станций, канализаций, стоянок, гаражей и мастерских для обслуживания уборочной и аварийной техники, сооружений, необходимых для сбора и плавки снега)	допустимого размещения зданий, строений, сооружений, за пределами которых запрещено строительство зданий, строений, сооружений – 0,5 м. В условиях реконструкции существующей застройки отступы от границ земельного участка формируются в соответствии со сложившейся линией застройки или по красной линии. Размеры земельных участков не подлежат установлению. Максимальный процент застройки в границах земельного участка не подлежит установлению
2.	Улично-дорожная сеть	размещение объектов улично-дорожной сети: автомобильных дорог, трамвайных путей и пешеходных тротуаров в границах населенных пунктов, пешеходных переходов, бульваров, площадей, проездов, велодорожек и объектов велотранспортной и инженерной инфраструктуры; размещение придорожных стоянок (парковок) транспортных средств в границах городских улиц и дорог, за исключением предусмотренных видами разрешенного использования с кодами 2.7.1, 4.9, 7.2.3 Классификатора видов разрешенного использования земельных участков, а также некапитальных сооружений, предназначенных для охраны транспортных средств	предельные (минимальные и (или) максимальные) размеры земельных участков, предельные параметры разрешенного строительства, реконструкции объектов капитального строительства не подлежат установлению
3.	Благоустройство территории	размещение декоративных, технических, планировочных, конструктивных устройств, элементов озеленения, различных видов оборудования и оформления, малых архитектурных форм, некапитальных нестационарных строений и сооружений, информационных щитов и указателей, применяемых как составные части благоустройства территории, общественных туалетов	

3.32.4. Ограничения использования земельных участков и объектов капитального строительства

№ п/п	Наименование зоны с особыми условиями использования территорий	Ограничения использования земельных участков и объектов капитального строительства
1	2	3
1.	Охранная зона инженерных коммуникаций (25:28-6.27, 25:28-6.63, 25:28-6.114, 25:28-6.224, 25:28-6.151, 25:28-6.16, 25:28-6.203, 25:28-6.411, 25:28-6.294, 25:28-6.232, 25:00-6.292)	в соответствии со сведениями Единого государственного реестра недвижимости
2.	Иная зона с особыми условиями использования территории (25:28-6.125)	постановление Правительства Российской Федерации от 05.05.2014 № 405 «Об установлении запретных и иных зон с особыми условиями использования земель для обеспечения функционирования военных объектов вооруженных сил Российской Федерации, других войск, воинских формирований и органов, выполняющих задачи в области обороны страны»
3.	Прибрежная защитная полоса (25:28-6.190)	Водный кодекс Российской Федерации
4.	Водоохранная зона (25:28-6.134)	Водный кодекс Российской Федерации
5.	Зоны с особыми условиями использования территории (25:28-6.772, 25:28-6.771)	Водный кодекс Российской Федерации
6.	Зоны с особыми условиями использования территории (25:00-6.559)	Правила установления охранных зон объектов электросетевого хозяйства и особых условий использования земельных участков, расположенных в границах таких зон, утвержденные постановлением Правительства Российской Федерации от 24.02.2009 № 160
7.	Охранная зона особо охраняемого природного объекта (25:28-6.90)	решение Приморского краевого совета народных депутатов от 14.08.1987 № 551 «Об отнесении уникальных и типичных природных объектов к государственным памятникам природы Приморского края»
8.	Охранная зона особо охраняемого природного объекта (25:28-6.5)	решение Приморского краевого совета народных депутатов от 29.11.1974 № 991 «О признании водных объектов Приморского края памятниками природы»
9.	Охранная зона геодезического пункта (25:28-6.173)	постановление Правительства Российской Федерации от 21.08.2019 № 1080 «Об охранных зонах пунктов государственной геодезической сети, государственной нивелирной сети и государственной гравиметрической сети»

3.33. Зона, занятая объектами сельскохозяйственного назначения (СХ 2)

3.33.1. Основные виды и параметры разрешенного использования земельных участков и объектов капитального строительства

№ п/п	Виды разрешенного использования		Параметры разрешенного использования
	наименование вида использования	описание вида использования	

1	2	3	4
1.	Растениеводство	осуществление хозяйственной деятельности, связанной с выращиванием сельскохозяйственных культур. Содержание данного вида разрешенного использования включает в себя содержание видов разрешенного использования с кодами 1.2 - 1.6 Классификатора видов разрешенного использования земельных участков	<p>предельное максимальное количество этажей – 1 надземный этаж.</p> <p>Минимальные отступы от границ земельных участков в целях определения мест допустимого размещения зданий, строений, сооружений, за пределами которых запрещено строительство зданий, строений, сооружений не подлежат установлению.</p> <p>Размеры земельных участков – не менее 5000 кв. м.</p> <p>Максимальный процент застройки в границах земельного участка, включая здания, строения, сооружения, в том числе обеспечивающие функционирование объекта – 20%</p>
2.	Выращивание зерновых и иных сельскохозяйственных культур	осуществление хозяйственной деятельности на сельскохозяйственных угодьях, связанной с производством зерновых, бобовых, кормовых, технических, масличных, эфиромасличных и иных сельскохозяйственных культур	
3.	Овощеводство	осуществление хозяйственной деятельности на сельскохозяйственных угодьях, связанной с производством картофеля, листовых, плодовых, луковичных и бахчевых сельскохозяйственных культур, в том числе с использованием теплиц	
4.	Выращивание тонизирующих, лекарственных, цветочных культур	осуществление хозяйственной деятельности, в том числе на сельскохозяйственных угодьях, связанной с производством чая, лекарственных и цветочных культур	
5.	Выращивание льна и конопли	осуществление хозяйственной деятельности, в том числе на сельскохозяйственных угодьях, связанной с выращиванием льна, конопли	
6.	Садоводство	осуществление хозяйственной деятельности, в том числе на сельскохозяйственных угодьях, связанной с выращиванием многолетних плодовых и ягодных культур, винограда и иных многолетних культур	
7.	Животноводство	осуществление хозяйственной деятельности, связанной с производством продукции животноводства, в том числе сенокошение, выпас сельскохозяйственных животных, разведение племенных животных,	<p>предельное максимальное количество этажей – 2 надземный этажа.</p> <p>Минимальные отступы от границ земельных участков в целях определения мест допустимого размещения зданий, строений, сооружений, за пределами которых запрещено строительство зданий, строений, сооружений не подлежат установлению.</p> <p>Размеры земельных участков – не менее 5000 кв. м.</p>

1	2	3	4
		<p>производство и использование племенной продукции (материала), размещение зданий, сооружений, используемых для содержания и разведения сельскохозяйственных животных, производства, хранения и первичной переработки сельскохозяйственной продукции.</p> <p>Содержание данного вида разрешенного использования включает в себя содержание видов разрешенного использования с кодами 1.8 - 1.11, 1.15, 1.19, 1.20 Классификатора видов разрешенного использования земельных участков</p>	<p>Максимальный процент застройки в границах земельного участка, включая здания, строения, сооружения, в том числе обеспечивающие функционирование объекта – 40%</p>
8.	Скотоводство	<p>осуществление хозяйственной деятельности, в том числе на сельскохозяйственных угодьях, связанной с разведением сельскохозяйственных животных (крупного рогатого скота, овец, коз, лошадей, верблюдов, оленей);</p> <p>сенокошение, выпас сельскохозяйственных животных, производство кормов, размещение зданий, сооружений, используемых для содержания и разведения сельскохозяйственных животных;</p> <p>разведение племенных животных, производство и использование племенной продукции (материала)</p>	
9.	Звероводство	<p>осуществление хозяйственной деятельности, связанной с разведением в неволе ценных пушных зверей;</p> <p>размещение зданий, сооружений, используемых для содержания и разведения животных, производства, хранения и первичной переработки продукции;</p> <p>разведение племенных животных, производство и использование племенной продукции (материала)</p>	
10.	Птицеводство	<p>осуществление хозяйственной деятельности, связанной с разведением домашних пород</p>	

1	2	3	4
		птиц, в том числе водоплавающих; размещение зданий, сооружений, используемых для содержания и разведения животных, производства, хранения и первичной переработки продукции птицеводства; разведение племенных животных, производство и использование племенной продукции (материала)	
11.	Свиноводство	осуществление хозяйственной деятельности, связанной с разведением свиней; размещение зданий, сооружений, используемых для содержания и разведения животных, производства, хранения и первичной переработки продукции; разведение племенных животных, производство и использование племенной продукции (материала)	
12.	Пчеловодство	осуществление хозяйственной деятельности, в том числе на сельскохозяйственных угодьях, по разведению, содержанию и использованию пчел и иных полезных насекомых; размещение ульев, иных объектов и оборудования, необходимого для пчеловодства и разведения иных полезных насекомых; размещение сооружений, используемых для хранения и первичной переработки продукции пчеловодства	<p>предельное количество этажей не подлежит установлению.</p> <p>Минимальные отступы от границ земельных участков в целях определения мест допустимого размещения зданий, строений, сооружений, за пределами которых запрещено строительство зданий, строений, сооружений не подлежат установлению.</p> <p>Размеры земельных участков – не менее 500 кв. м.</p> <p>Максимальный процент застройки в границах земельного участка, включая здания, строения, сооружения, в том числе обеспечивающие функционирование объекта – 40%</p>
13.	Рыбоводство	осуществление хозяйственной деятельности, связанной с разведением и (или) содержанием, выращиванием объектов рыбоводства (аквакультуры); размещение зданий, сооружений, оборудования, необходимых для осуществления рыбоводства (аквакультуры)	
14.	Охота и рыбалка	обустройство мест охоты и рыбалки, в том числе размещение дома охотника или	

1	2	3	4
		рыболова, сооружений, необходимых для восстановления и поддержания поголовья зверей или количества рыбы	
15.	Научное обеспечение сельского хозяйства	осуществление научной и селекционной работы, ведения сельского хозяйства для получения ценных с научной точки зрения образцов растительного и животного мира; размещение коллекций генетических ресурсов растений	предельные (минимальные и (или) максимальные) размеры земельных участков, предельные параметры разрешенного строительства, реконструкции объектов капитального строительства не подлежат установлению
16.	Хранение и переработка сельскохозяйственной продукции	размещение зданий, сооружений, используемых для производства, хранения, первичной и глубокой переработки сельскохозяйственной продукции	предельное количество этажей не подлежит установлению. Минимальные отступы от границ земельных участков в целях определения мест допустимого размещения зданий, строений, сооружений, за пределами которых запрещено строительство зданий, строений, сооружений не подлежат установлению. Размеры земельных участков – не менее 500 кв. м. Максимальный процент застройки зданиями, строениями, сооружениями в границах земельного участка – 80%
17.	Ведение личного подсобного хозяйства на полевых участках	производство сельскохозяйственной продукции без права возведения объектов капитального строительства	предельное количество этажей не подлежит установлению. Минимальные отступы от границ земельных участков в целях определения мест допустимого размещения зданий, строений, сооружений, за пределами которых запрещено строительство зданий, строений, сооружений не подлежат установлению. Размеры земельных участков – не менее 2000 кв. м. Максимальный процент застройки зданиями, строениями, сооружениями в границах земельного участка не подлежит установлению
18.	Питомники	выращивание и реализация подроста деревьев и кустарников, используемых в сельском хозяйстве, а также иных сельскохозяйственных культур для получения рассады и семян; размещение сооружений, необходимых для указанных видов сельскохозяйственного производства	предельные (минимальные и (или) максимальные) размеры земельных участков, предельные параметры разрешенного строительства, реконструкции объектов капитального строительства не подлежат установлению
19.	Обеспечение сельскохозяйственного производства	размещение машинно-транспортных и ремонтных станций, ангаров и гаражей для сельскохозяйственной техники, амбаров, водонапорных башен, трансформаторных станций и иного технического оборудования, используемого для ведения сельского хозяйства	предельное максимальное количество этажей – 1 надземный этаж. Минимальные отступы от границ земельных участков в целях определения мест допустимого размещения зданий, строений, сооружений, за пределами которых запрещено строительство зданий, строений, сооружений не подлежат установлению. Размеры земельных участков не подлежат установлению. Максимальный процент застройки в границах земельного участка не подлежит установлению

1	2	3	4
20.	Сенокошение	кошение трав, сбор и заготовка сена	предельные (минимальные и (или) максимальные) размеры земельных участков, предельные параметры разрешенного строительства, реконструкции объектов капитального строительства не подлежат установлению
21.	Выпас сельскохозяйственных животных	выпас сельскохозяйственных животных	предельные (минимальные и (или) максимальные) размеры земельных участков, предельные параметры разрешенного строительства, реконструкции объектов капитального строительства не подлежат установлению
22.	Коммунальное обслуживание	размещение зданий и сооружений в целях обеспечения физических и юридических лиц коммунальными услугами. Содержание данного вида разрешенного использования включает в себя содержание видов разрешенного использования с кодами 3.1.1 - 3.1.2 Классификатора видов разрешенного использования земельных участков	<p>предельное максимальное количество этажей – 1 надземный этаж.</p> <p>Минимальные отступы от границ земельных участков в целях определения мест допустимого размещения зданий, строений, сооружений, за пределами которых запрещено строительство зданий, строений, сооружений, не подлежат установлению.</p> <p>Размеры земельных участков не подлежат установлению.</p> <p>Максимальный процент застройки в границах земельного участка не подлежит установлению</p>
23.	Предоставление коммунальных услуг	размещение зданий и сооружений, обеспечивающих поставку воды, тепла, электричества, газа, отвод канализационных стоков, очистку и уборку объектов недвижимости (котельных, водозаборов, очистных сооружений, насосных станций, водопроводов, линий электропередач, трансформаторных подстанций, газопроводов, линий связи, телефонных станций, канализаций, стоянок, гаражей и мастерских для обслуживания уборочной и аварийной техники, сооружений, необходимых для сбора и плавки снега)	
24.	Административные здания организаций, обеспечивающих предоставление коммунальных услуг	размещение зданий, предназначенных для приема физических и юридических лиц в связи с предоставлением им коммунальных услуг	
25.	Историко-культурная деятельность	сохранение и изучение объектов культурного наследия народов Российской Федерации (памятников истории и культуры), в том числе: объектов археологического наследия, достопримечательных мест, мест бытования исторических промыслов, производств и	
			предельные (минимальные и (или) максимальные) размеры земельных участков, предельные параметры разрешенного строительства, реконструкции объектов капитального строительства не подлежат установлению

1	2	3	4
		ремесел, исторических поселений, действующих военных и гражданских захоронений, объектов культурного наследия, хозяйственная деятельность, являющаяся историческим промыслом или ремеслом, а также хозяйственная деятельность, обеспечивающая познавательный туризм	
26.	Улично-дорожная сеть	размещение объектов улично-дорожной сети: автомобильных дорог, трамвайных путей и пешеходных тротуаров в границах населенных пунктов, пешеходных переходов, бульваров, площадей, проездов, велодорожек и объектов велотранспортной и инженерной инфраструктуры; размещение придорожных стоянок (парковок) транспортных средств в границах городских улиц и дорог, за исключением предусмотренных видами разрешенного использования с кодами 2.7.1, 4.9, 7.2.3 Классификатора видов разрешенного использования земельных участков, а также некапитальных сооружений, предназначенных для охраны транспортных средств	предельные (минимальные и (или) максимальные) размеры земельных участков, предельные параметры разрешенного строительства, реконструкции объектов капитального строительства не подлежат установлению
27.	Благоустройство территории	размещение декоративных, технических, планировочных, конструктивных устройств, элементов озеленения, различных видов оборудования и оформления, малых архитектурных форм, некапитальных нестационарных строений и сооружений, информационных щитов и указателей, применяемых как составные части благоустройства территории, общественных туалетов	

3.33.2. Условно разрешенные виды и параметры использования земельных участков и объектов капитального строительства

Нет.

3.33.3. Вспомогательные виды и параметры разрешенного использования земельных участков и объектов капитального строительства

№ п/п	Виды разрешенного использования		Параметры разрешенного использования
	наименование вида использования	описание вида использования	
1	2	3	4
1.	Обеспечение сельскохозяйственного производства	размещение машинно-транспортных и ремонтных станций, ангаров и гаражей для сельскохозяйственной техники, амбаров, водонапорных башен, трансформаторных станций и иного технического оборудования, используемого для ведения сельского хозяйства	предельные (минимальные и (или) максимальные) размеры земельных участков, предельные параметры разрешенного строительства, реконструкции объектов капитального строительства не подлежат установлению
2.	Предоставление коммунальных услуг	размещение зданий и сооружений, обеспечивающих поставку воды, тепла, электричества, газа, отвод канализационных стоков, очистку и уборку объектов недвижимости (котельных, водозаборов, очистных сооружений, насосных станций, водопроводов, линий электропередач, трансформаторных подстанций, газопроводов, линий связи, телефонных станций, канализаций, стоянок, гаражей и мастерских для обслуживания уборочной и аварийной техники, сооружений, необходимых для сбора и плавки снега)	предельное максимальное количество этажей – 2 надземный этажа. Минимальные отступы от границ земельных участков в целях определения мест допустимого размещения зданий, строений, сооружений, за пределами которых запрещено строительство зданий, строений, сооружений, не подлежат установлению. Размеры земельных участков не подлежат установлению. Максимальный процент застройки в границах земельного участка не подлежит установлению
3.	Улично-дорожная сеть	размещение объектов улично-дорожной сети: автомобильных дорог, трамвайных путей и пешеходных тротуаров в границах населенных пунктов, пешеходных переходов,	предельные (минимальные и (или) максимальные) размеры земельных участков, предельные параметры разрешенного строительства, реконструкции объектов капитального строительства не подлежат установлению

1	2	3	4
		бульваров, площадей, проездов, велодорожек и объектов велотранспортной и инженерной инфраструктуры; размещение придорожных стоянок (парковок) транспортных средств в границах городских улиц и дорог, за исключением предусмотренных видами разрешенного использования с кодами 2.7.1, 4.9, 7.2.3 Классификатора видов разрешенного использования земельных участков, а также некапитальных сооружений, предназначенных для охраны транспортных средств	
4.	Благоустройство территории	размещение декоративных, технических, планировочных, конструктивных устройств, элементов озеленения, различных видов оборудования и оформления, малых архитектурных форм, некапитальных нестационарных строений и сооружений, информационных щитов и указателей, применяемых как составные части благоустройства территории, общественных туалетов	

3.33.4. Ограничения использования земельных участков и объектов капитального строительства

№ п/п	Наименование зоны с особыми условиями использования территорий	Ограничения использования земельных участков и объектов капитального строительства
1	2	3
1.	Охранная зона инженерных коммуникаций (25:28-6.224)	в соответствии со сведениями Единого государственного реестра недвижимости
2.	Прибрежная защитная полоса (25:28-6.190)	Водный кодекс Российской Федерации
3.	Водоохранная зона (25:28-6.134)	Водный кодекс Российской Федерации
4.	Зоны с особыми условиями использования территории (25:28-6.772, 25:28-6.771)	Водный кодекс Российской Федерации

3.33.5. Расчетные показатели минимально допустимого уровня обеспеченности территории объектами коммунальной, транспортной, социальной инфраструктур и расчетные показатели максимально допустимого уровня территориальной доступности указанных объектов для населения в границах территорий, в которых предусматривается осуществление деятельности по комплексному развитию

Не нормируются.

3.34. Зона, предназначенная для ведения огородничества (СХ 6)

3.34.1. Основные виды и параметры разрешенного использования земельных участков и объектов капитального строительства

№ п/п	Виды разрешенного использования		Параметры разрешенного использования
	наименование вида использования	описание вида использования	
1	2	3	4
1.	Ведение огородничества	осуществление отдыха и (или) выращивания гражданами для собственных нужд сельскохозяйственных культур; размещение хозяйственных построек, не являющихся объектами недвижимости, предназначенных для хранения инвентаря и урожая сельскохозяйственных культур	предельное максимальное количество этажей – 1 надземный этаж. Минимальные отступы от границ земельных участков в целях определения мест допустимого размещения зданий, строений, сооружений, за пределами которых запрещено строительство зданий, строений, сооружений – 3 м. В условиях реконструкции существующей застройки отступы от границ земельного участка формируются в соответствии со сложившейся линией застройки или по красной линии. Вспомогательные строения, за исключением гаражей, размещать со стороны улиц не допускается. Размеры земельных участков: – минимальный – 200 кв. м; – максимальный – 2000 кв. м. Максимальный процент застройки в границах земельного участка, включая здания, строения, сооружения, в том числе обеспечивающие функционирование объекта – 40%
2.	Ведение садоводства	осуществление отдыха и (или) выращивания гражданами для собственных нужд сельскохозяйственных культур; размещение для собственных нужд садового дома,	предельное максимальное количество этажей – 3 надземных этажа. Минимальные отступы от границ земельных участков в целях определения мест допустимого размещения зданий, строений, сооружений, за пределами которых запрещено строительство зданий, строений, сооружений – 3 м.

1	2	3	4
		жилого дома, указанного в описании вида разрешенного использования с кодом 2.1 Классификатора видов разрешенного использования земельных участков, хозяйственных построек и гаражей	В условиях реконструкции существующей застройки отступы от границ земельного участка формируются в соответствии со сложившейся линией застройки или по красной линии. Вспомогательные строения, за исключением гаражей, размещать со стороны улиц не допускается. Размеры земельных участков: – минимальный – 200 кв. м; – максимальный – 2500 кв. м. Максимальный процент застройки в границах земельного участка, включая здания, строения, сооружения, в том числе обеспечивающие функционирование объекта – 40%
3.	Магазины	размещение объектов капитального строительства, предназначенных для продажи товаров, торговая площадь которых составляет до 5000 кв. м	предельное максимальное количество этажей – 2 надземных этажа. Минимальные отступы от границ земельных участков в целях определения мест допустимого размещения зданий, строений, сооружений, за пределами которых запрещено строительство зданий, строений, сооружений – 3 м. В условиях реконструкции существующей застройки отступы от границ земельного участка формируются в соответствии со сложившейся линией застройки или по красной линии. Размеры земельных участков – не менее 200 кв. м. Максимальная торговая площадь – не более 1000 кв. м. Максимальный процент застройки в границах земельного участка, включая здания, строения, сооружения, в том числе обеспечивающие функционирование объекта – 75%. Минимальный процент озеленения – 15%. Минимальное количество мест для стоянки автомобилей: – для объектов с торговой площадью менее 200 кв. м – 3 машино-места на 1 объект; – для объектов с торговой площадью от 200 кв. м – 7 машино-мест на 100 кв. м торговой площади
4.	Коммунальное обслуживание	размещение зданий и сооружений в целях обеспечения физических и юридических лиц коммунальными услугами. Содержание данного вида разрешенного использования включает в себя содержание видов разрешенного использования с кодами 3.1.1 - 3.1.2 Классификатора видов разрешенного использования земельных участков	предельное максимальное количество этажей – 2 надземных этажа. Минимальные отступы от границ земельных участков в целях определения мест допустимого размещения зданий, строений, сооружений, за пределами которых запрещено строительство зданий, строений, сооружений – 0,5 м. В условиях реконструкции существующей застройки отступы от границ земельного участка формируются в соответствии со сложившейся линией застройки или по красной линии. Размеры земельных участков для объектов, предназначенных для приема физических и юридических лиц в связи с предоставлением им коммунальных услуг:
5.	Предоставление коммунальных услуг	размещение зданий и сооружений, обеспечивающих поставку воды, тепла, электричества, газа, отвод канализационных стоков, очистку и уборку объектов недвижимости (котельных, водозаборов,	– минимальный – 300 кв. м; – максимальный – 2000 кв. м. Размеры земельных участков для объектов обеспечения физических и юридических лиц коммунальными услугами не подлежат установлению.

1	2	3	4
		очистных сооружений, насосных станций, водопроводов, линий электропередач, трансформаторных подстанций, газопроводов, линий связи, телефонных станций, канализаций, стоянок, гаражей и мастерских для обслуживания уборочной и аварийной техники, сооружений, необходимых для сбора и плавки снега)	Максимальный процент застройки в границах земельного участка, включая здания, строения, сооружения, в том числе обеспечивающие функционирование объекта – 90%
6.	Административные здания организаций, обеспечивающих предоставление коммунальных услуг	размещение зданий, предназначенных для приема физических и юридических лиц в связи с предоставлением им коммунальных услуг	
7.	Историко-культурная деятельность	сохранение и изучение объектов культурного наследия народов Российской Федерации (памятников истории и культуры), в том числе: объектов археологического наследия, достопримечательных мест, мест бытования исторических промыслов, производств и ремесел, исторических поселений, недействующих военных и гражданских захоронений, объектов культурного наследия, хозяйственная деятельность, являющаяся историческим промыслом или ремеслом, а также хозяйственная деятельность, обеспечивающая познавательный туризм	предельные (минимальные и (или) максимальные) размеры земельных участков, предельные параметры разрешенного строительства, реконструкции объектов капитального строительства не подлежат установлению
8.	Улично-дорожная сеть	размещение объектов улично-дорожной сети: автомобильных дорог, трамвайных путей и пешеходных тротуаров в границах населенных пунктов, пешеходных переходов, бульваров, площадей, проездов, велодорожек и объектов велотранспортной и инженерной инфраструктуры; размещение придорожных стоянок (парковок) транспортных средств в границах городских улиц и дорог, за исключением предусмотренных видами разрешенного использования с кодами 2.7.1, 4.9, 7.2.3	предельные (минимальные и (или) максимальные) размеры земельных участков, предельные параметры разрешенного строительства, реконструкции объектов капитального строительства не подлежат установлению

1	2	3	4
		Классификатора видов разрешенного использования земельных участков, а также некапитальных сооружений, предназначенных для охраны транспортных средств	
9.	Благоустройство территории	размещение декоративных, технических, планировочных, конструктивных устройств, элементов озеленения, различных видов оборудования и оформления, малых архитектурных форм, некапитальных нестационарных строений и сооружений, информационных щитов и указателей, применяемых как составные части благоустройства территории, общественных туалетов	
10.	Земельные участки общего назначения	земельные участки, являющиеся имуществом общего пользования и предназначенные для общего использования правообладателями земельных участков, расположенных в границах территории ведения гражданами садоводства или огородничества для собственных нужд, и (или) для размещения объектов капитального строительства, относящихся к имуществу общего пользования	предельные (минимальные и (или) максимальные) размеры земельных участков, предельные параметры разрешенного строительства, реконструкции объектов капитального строительства не подлежат установлению

3.34.2. Условно разрешенные виды и параметры использования земельных участков и объектов капитального строительства

Нет.

3.34.3. Вспомогательные виды и параметры разрешенного использования земельных участков и объектов капитального строительства

№ п/п	Виды разрешенного использования		Параметры разрешенного использования
	наименование вида использования	описание вида использования	
1	2	3	4
1.	Предоставление коммунальных услуг	размещение зданий и сооружений, обеспечивающих поставку воды, тепла, электричества, газа, отвод канализационных стоков, очистку и уборку объектов недвижимости (котельных, водозаборов, очистных сооружений, насосных станций, водопроводов, линий электропередач, трансформаторных подстанций, газопроводов, линий связи, телефонных станций, канализаций, стоянок, гаражей и мастерских для обслуживания уборочной и аварийной техники, сооружений, необходимых для сбора и плавки снега)	предельное максимальное количество этажей – 1 надземный этаж. Минимальные отступы от границ земельных участков в целях определения мест допустимого размещения зданий, строений, сооружений, за пределами которых запрещено строительство зданий, строений, сооружений – 0,5 м. В условиях реконструкции существующей застройки отступы от границ земельного участка формируются в соответствии со сложившейся линией застройки или по красной линии. Размеры земельных участков не подлежат установлению. Максимальный процент застройки в границах земельного участка не подлежит установлению
2.	Улично-дорожная сеть	размещение объектов улично-дорожной сети: автомобильных дорог, трамвайных путей и пешеходных тротуаров в границах населенных пунктов, пешеходных переходов, бульваров, площадей, проездов, велодорожек и объектов велотранспортной и инженерной инфраструктуры; размещение придорожных стоянок (парковок) транспортных средств в границах городских улиц и дорог, за исключением предусмотренных видами разрешенного использования с кодами 2.7.1, 4.9, 7.2.3 Классификатора видов разрешенного использования земельных участков, а также некапитальных сооружений, предназначенных для охраны транспортных средств	предельные (минимальные и (или) максимальные) размеры земельных участков, предельные параметры разрешенного строительства, реконструкции объектов капитального строительства не подлежат установлению
3.	Благоустройство	размещение декоративных, технических,	

1	2	3	4
	территории	планировочных, конструктивных устройств, элементов озеленения, различных видов оборудования и оформления, малых архитектурных форм, некапитальных нестационарных строений и сооружений, информационных щитов и указателей, применяемых как составные части благоустройства территории, общественных туалетов	

3.34.4. Ограничения использования земельных участков и объектов капитального строительства

№ п/п	Наименование зоны с особыми условиями использования территорий	Ограничения использования земельных участков и объектов капитального строительства
1	2	3
1.	Охранная зона инженерных коммуникаций (25:28-6.63, 25:28-6.225, 25:28-6.231)	в соответствии со сведениями Единого государственного реестра недвижимости

3.35. Зона зеленых насаждений (Р 1)

3.35.1. Основные виды и параметры разрешенного использования земельных участков и объектов капитального строительства

№ п/п	Виды разрешенного использования		Параметры разрешенного использования
	наименование вида использования	описание вида использования	
1	2	3	4
1.	Благоустройство	размещение декоративных, технических,	предельные (минимальные и (или) максимальные) размеры земельных участков,

1	2	3	4
	территории	планировочных, конструктивных устройств, элементов озеленения, различных видов оборудования и оформления, малых архитектурных форм, некапитальных нестационарных строений и сооружений, информационных щитов и указателей, применяемых как составные части благоустройства территории, общественных туалетов	предельные параметры разрешенного строительства, реконструкции объектов капитального строительства не подлежат установлению
2.	Улично-дорожная сеть	размещение объектов улично-дорожной сети: автомобильных дорог, трамвайных путей и пешеходных тротуаров в границах населенных пунктов, пешеходных переходов, бульваров, площадей, проездов, велодорожек и объектов велотранспортной и инженерной инфраструктуры; размещение придорожных стоянок (парковок) транспортных средств в границах городских улиц и дорог, за исключением предусмотренных видами разрешенного использования с кодами 2.7.1, 4.9, 7.2.3 Классификатора видов разрешенного использования земельных участков, а также некапитальных сооружений, предназначенных для охраны транспортных средств	
3.	Природно-познавательный туризм	размещение баз и палаточных лагерей для проведения походов и экскурсий по ознакомлению с природой, пеших и конных прогулок, устройство троп и дорожек, размещение щитов с познавательными сведениями об окружающей природной среде; осуществление необходимых природоохранных и природовосстановительных мероприятий	предельная максимальная высота сооружений - 5 м. Минимальные отступы от границ земельных участков в целях определения мест допустимого размещения зданий, строений, сооружений, за пределами которых запрещено строительство зданий, строений, сооружений не подлежат установлению. Размеры земельных участков не подлежат установлению. Максимальный процент застройки в границах земельного участка не подлежит установлению. Минимальный процент озеленения – 80%
4.	Предоставление коммунальных услуг	размещение зданий и сооружений, обеспечивающих поставку воды, тепла, электричества, газа, отвод канализационных стоков, очистку и уборку объектов	предельное максимальное количество этажей – 1 надземный этаж. Минимальные отступы от границ земельных участков в целях определения мест допустимого размещения зданий, строений, сооружений, за пределами которых запрещено строительство зданий, строений, сооружений – 0,5 м.

1	2	3	4
		<p>недвижимости (котельных, водозаборов, очистных сооружений, насосных станций, водопроводов, линий электропередач, трансформаторных подстанций, газопроводов, линий связи, телефонных станций, канализаций, стоянок, гаражей и мастерских для обслуживания уборочной и аварийной техники, сооружений, необходимых для сбора и плавки снега)</p>	<p>В условиях реконструкции существующей застройки отступы от границ земельного участка формируются в соответствии со сложившейся линией застройки или по красной линии.</p> <p>Размеры земельных участков для объектов не подлежат установлению.</p> <p>Максимальный процент застройки в границах земельного участка, включая здания, строения, сооружения, в том числе обеспечивающие функционирование объекта – 90%</p>
5.	Обеспечение обороны и безопасности	<p>размещение объектов капитального строительства, необходимых для подготовки и поддержания в боевой готовности Вооруженных Сил Российской Федерации, других войск, воинских формирований и органов управлений ими (размещение военных организаций, внутренних войск, учреждений и других объектов, дислокация войск и сил флота), проведение воинских учений и других мероприятий, направленных на обеспечение боевой готовности воинских частей; размещение зданий военных училищ, военных институтов, военных университетов, военных академий; размещение объектов, обеспечивающих осуществление таможенной деятельности</p>	<p>предельные (минимальные и (или) максимальные) размеры земельных участков, предельные параметры разрешенного строительства, реконструкции объектов капитального строительства не подлежат установлению</p>
6.	Историко-культурная деятельность	<p>сохранение и изучение объектов культурного наследия народов Российской Федерации (памятников истории и культуры), в том числе: объектов археологического наследия, достопримечательных мест, мест бытования исторических промыслов, производств и ремесел, исторических поселений, недействующих военных и гражданских захоронений, объектов культурного наследия, хозяйственная деятельность, являющаяся историческим промыслом или ремеслом, а также хозяйственная</p>	<p>предельные (минимальные и (или) максимальные) размеры земельных участков, предельные параметры разрешенного строительства, реконструкции объектов капитального строительства не подлежат установлению</p>

1	2	3	4
		деятельность, обеспечивающая познавательный туризм	
7.	Амбулаторно-поликлиническое обслуживание* *допускается только в границах поселка Трудовое для размещения объектов краевого значения, предусмотренных государственными программами Приморского края	размещение объектов капитального строительства, предназначенных для оказания гражданам амбулаторно-поликлинической медицинской помощи (поликлиники, фельдшерские пункты, пункты здравоохранения, центры матери и ребенка, диагностические центры, молочные кухни, станции донорства крови, клинические лаборатории)	предельное максимальное количество этажей – 9 надземных этажей. Минимальные отступы от границ земельных участков в целях определения мест допустимого размещения зданий, строений, сооружений, за пределами которых запрещено строительство зданий, строений, сооружений – 5 м. В условиях реконструкции существующей застройки отступы от границ земельного участка формируются в соответствии со сложившейся линией застройки или по красной линии. Размеры земельных участков – не менее 500 кв. м. Максимальный процент застройки в границах земельного участка, включая здания, строения, сооружения, в том числе обеспечивающие функционирование объекта – 50%. Минимальный процент озеленения – 40%. Минимальное количество мест для стоянки автомобилей – 15 машино-мест на 100 посещений, но не менее 2 машино-места на 1 объект

3.35.2. Условно разрешенные виды и параметры использования земельных участков и объектов капитального строительства

№ п/п	Виды разрешенного использования		Параметры разрешенного использования
	наименование вида использования	описание вида использования	
1	2	3	4
1.	Культурное развитие	размещение зданий и сооружений, предназначенных для размещения объектов культуры. Содержание данного вида разрешенного использования включает в себя содержание видов разрешенного использования с кодами 3.6.1 - 3.6.3 Классификатора видов разрешенного использования земельных участков	предельное максимальное количество этажей – 1 надземный этаж. Минимальные отступы от границ земельных участков в целях определения мест допустимого размещения зданий, строений, сооружений, за пределами которых запрещено строительство зданий, строений, сооружений – 5 м. В условиях реконструкции существующей застройки отступы от границ земельного участка формируются в соответствии со сложившейся линией застройки или по красной линии. Размеры земельных участков не менее 500 кв. м.

1	2	3	4
2.	Объекты культурно-досуговой деятельности	размещение зданий, предназначенных для размещения музеев, выставочных залов, художественных галерей, домов культуры, библиотек, кинотеатров и кинозалов, театров, филармоний, концертных залов, планетариев	Максимальный процент застройки в границах земельного участка, включая здания, строения, сооружения, в том числе обеспечивающие функционирование объекта – 40%. Минимальный процент озеленения – 35%. Минимальное количество мест для стоянки автомобилей – 25 машино-мест на 100 мест или единовременных посетителей
3.	Цирки и зверинцы	размещение зданий и сооружений для размещения цирков, зверинцев, зоопарков, зоосадов, океанариумов и осуществления сопутствующих видов деятельности по содержанию диких животных в неволе	
4.	Парки культуры и отдыха	размещение парков культуры и отдыха	предельное максимальное количество этажей – 2 надземных этажа. Минимальные отступы от границ земельных участков в целях определения мест допустимого размещения зданий, строений, сооружений, за пределами которых запрещено строительство зданий, строений, сооружений – 3 м. Размеры земельных участков – 3 га. Максимальный процент застройки в границах земельного участка, включая здания, строения, сооружения, в том числе обеспечивающие функционирование объекта – 20%. Минимальный процент озеленения – 60%. Минимальное количество мест для стоянки автомобилей – 25 машино-мест на 100 мест или единовременных посетителей
5.	Общественное питание	размещение объектов капитального строительства в целях устройства мест общественного питания (рестораны, кафе, столовые, закусочные, бары)	предельное максимальное количество этажей – 1 надземный этаж. Минимальные отступы от границ земельных участков в целях определения мест допустимого размещения зданий, строений, сооружений, за пределами которых запрещено строительство зданий, строений, сооружений – 3 м. В условиях реконструкции существующей застройки отступы от границ земельного участка формируются в соответствии со сложившейся линией застройки или по красной линии. Размеры земельных участков – не менее 200 кв. м. Максимальный процент застройки в границах земельного участка, включая здания, строения, сооружения, в том числе обеспечивающие функционирование объекта – 40%. Минимальный процент озеленения – 15%. Минимальное количество мест для стоянки автомобилей – 20 машино-мест на 100 мест

1	2	3	4
6.	Обеспечение занятий спортом в помещениях	размещение спортивных клубов, спортивных залов, бассейнов, физкультурно-оздоровительных комплексов в зданиях и сооружениях	<p>предельное максимальное количество этажей – 1 надземный этаж.</p> <p>Минимальные отступы от границ земельных участков в целях определения мест допустимого размещения зданий, строений, сооружений, за пределами которых запрещено строительство зданий, строений, сооружений – 3 м.</p> <p>В условиях реконструкции существующей застройки отступы от границ земельного участка формируются в соответствии со сложившейся линией застройки или по красной линии.</p> <p>Размеры земельных участков – не менее 100 кв. м.</p> <p>Максимальный процент застройки в границах земельного участка, включая здания, строения, сооружения, в том числе обеспечивающие функционирование объекта – 70%.</p> <p>Минимальный процент озеленения – 20%.</p> <p>Минимальное количество мест для стоянки автомобилей – 30 машино-мест на 100 мест или единовременных посетителей, но не менее 1 машино-место на 100 кв. м общей площади</p>
7.	Площадки для занятий спортом	размещение площадок для занятия спортом и физкультурой на открытом воздухе (физкультурные площадки, беговые дорожки, поля для спортивной игры)	
8.	Оборудованные площадки для занятий спортом	размещение сооружений для занятия спортом и физкультурой на открытом воздухе (теннисные корты, автодромы, мотодромы, трамплины, спортивные стрельбища)	
9.	Водный спорт	размещение спортивных сооружений для занятия водными видами спорта (причалы и сооружения, необходимые для организации водных видов спорта и хранения соответствующего инвентаря)	
10.	Причалы для маломерных судов	размещение сооружений, предназначенных для причаливания, хранения и обслуживания яхт, катеров, лодок и других маломерных судов	<p>предельное максимальное количество этажей – 2 надземных этажа.</p> <p>Минимальные отступы от границ земельных участков в целях определения мест допустимого размещения зданий, строений, сооружений, за пределами которых запрещено строительство зданий, строений, сооружений, не подлежат установлению.</p> <p>Размеры земельных участков не подлежат установлению.</p> <p>Максимальный процент застройки в границах земельного участка, включая здания, строения, сооружения, в том числе обеспечивающие функционирование объекта – 80%</p>

3.35.3. Вспомогательные виды и параметры разрешенного использования земельных участков и объектов капитального строительства

№ п/п	Виды разрешенного использования		Параметры разрешенного использования
	наименование вида использования	описание вида использования	
1	2	3	4
1.	Предоставление коммунальных услуг	размещение зданий и сооружений, обеспечивающих поставку воды, тепла, электричества, газа, отвод канализационных стоков, очистку и уборку объектов недвижимости (котельных, водозаборов, очистных сооружений, насосных станций, водопроводов, линий электропередач, трансформаторных подстанций, газопроводов, линий связи, телефонных станций, канализаций, стоянок, гаражей и мастерских для обслуживания уборочной и аварийной техники, сооружений, необходимых для сбора и плавки снега)	предельное максимальное количество этажей – 1 надземный этаж. Минимальные отступы от границ земельных участков в целях определения мест допустимого размещения зданий, строений, сооружений, за пределами которых запрещено строительство зданий, строений, сооружений – 0,5 м. В условиях реконструкции существующей застройки отступы от границ земельного участка формируются в соответствии со сложившейся линией застройки или по красной линии. Размеры земельных участков не подлежат установлению. Максимальный процент застройки в границах земельного участка не подлежит установлению

3.35.4. Ограничения использования земельных участков и объектов капитального строительства

№ п/п	Наименование зоны с особыми условиями использования территорий	Ограничения использования земельных участков и объектов капитального строительства
1	2	3
1.	Охранная зона инженерных коммуникаций (25:28-6.135, 25:28-6.158, 25:28-6.220, 25:28-6.37, 25:28-6.57, 25:28-6.27, 25:28-6.123, 25:28-6.45, 25:28-6.482, 25:28-6.195, 25:28-6.224, 25:28-6.164, 25:28-6.83, 25:28-6.11, 25:28-6.209, 25:28-6.182, 25:28-6.71, 25:28-6.9, 25:28-6.38, 25:00-6.295, 25:28-6.183, 25:28-6.160, 25:28-6.199, 25:28-6.39, 25:28-6.223, 25:28-6.63, 25:28-6.4, 25:28-6.15, 25:28-6.316, 25:28-6.171, 25:28-6.478, 25:28-6.481, 25:28-6.165, 25:28-6.68, 25:28-6.82, 25:28-6.151, 25:28-6.287, 25:28-6.232, 25:00-6.292, 25:28-6.405, 25:28-6.294, 25:28-6.299, 25:28-6.397, 25:28-6.281,	в соответствии со сведениями Единого государственного реестра недвижимости

1	2	3
	25:28-6.332, 25:28-6.449, 25:28-6.302, 25:28-6.203, 25:28-6.185, 25:28-6.350, 25:28-6.361, 25:28-6.467, 25:28-6.411, 25:28-6.49, 25:28-6.88, 25:28-6.729, 25:28-6.233, 25:28-6.14)	
2.	Охранная зона (25:28-6.476, 25:28-6.335)	Федеральный закон от 25.06.2002 № 73-ФЗ «Об объектах культурного наследия (памятниках истории и культуры) народов Российской Федерации»
3.	Зона регулирования застройки и хозяйственной деятельности (25:28-6.368, 25:28-6.462, 25:28-6.363, 25:28-6.339, 25:28-6.394, 25:28-6.445, 25:28-6.453, 25:28-6.276, 25:28-6.240)	Федеральный закон от 25.06.2002 № 73-ФЗ «Об объектах культурного наследия (памятниках истории и культуры) народов Российской Федерации»
4.	Охранная зона линий и сооружений связи и линий и сооружений радиотелефонии (25:28-6.398, 25:28-6.336)	постановление Правительства Российской Федерации от 09.06.1995 № 578 «Об утверждении Правил охраны линий и сооружений связи Российской Федерации»
5.	Иная зона с особыми условиями использования территории (25:28-6.125, 25:28-6.286)	постановление Правительства Российской Федерации от 05.05.2014 № 405 «Об установлении запретных и иных зон с особыми условиями использования земель для обеспечения функционирования военных объектов вооруженных сил Российской Федерации, других войск, воинских формирований и органов, выполняющих задачи в области обороны страны»
6.	Зона охраняемого природного ландшафта (25:28-6.360)	Федеральный закон от 25.06.2002 № 73-ФЗ «Об объектах культурного наследия (памятниках истории и культуры) народов Российской Федерации»
7.	Охранная зона стационарного пункта наблюдений за состоянием окружающей природной среды (25:28-6.215, 25:28-6.87, 25:28-6.81)	постановление Правительства Российской Федерации от 27.08.1999 № 972 «Об утверждении Положения о создании охранных зон стационарных пунктов наблюдений за состоянием окружающей природной среды, ее загрязнением»
8.	Зеленая зона (25:28-6.343)	Федеральный закон от 25.06.2002 № 73-ФЗ «Об объектах культурного наследия (памятниках истории и культуры) народов Российской Федерации»
9.	Зона охраны объекта культурного наследия (25:28-6.176, 25:28-6.59, 25:28-6.115, 25:28-6.143, 25:28-6.212, 25:28-6.207, 25:28-6.208, 25:28-6.192, 25:28-6.289, 25:28-6.13, 25:28-6.235, 25:28-6.418, 25:28-6.472, 25:28-6.144, 25:28-6.36, 25:28-6.188, 25:28-6.442, 25:28-6.245, 25:28-6.435)	Федеральный закон от 25.06.2002 № 73-ФЗ «Об объектах культурного наследия (памятниках истории и культуры) народов Российской Федерации»
10.	Водоохранная зона (25:28-6.134, 25:28-6.84)	Водный кодекс Российской Федерации
11.	Зоны с особыми условиями использования территории (25:28-6.772, 25:28-6.771, 25:28-6.770, 25:28-6.774, 25:28-6.769, 25:28-6.773, 25:28-6.775)	Водный кодекс Российской Федерации
12.	Прибрежная защитная полоса (25:28-6.97, 25:28-6.190)	Водный кодекс Российской Федерации
13.	Охранная зона особо охраняемого природного объекта (25:28-6.5)	решение Приморского краевого совета народных депутатов от 29.11.1974 № 991 «О признании водных объектов Приморского края памятниками природы»

1	2	3
14.	Охранная зона особо охраняемого природного объекта (25:28-6.179)	решение Приморского краевого совета народных депутатов от 29.12.1989 № 452 «Об отнесении уникальных и типичных природных объектов к государственным памятникам природы Приморского края»
15.	Охранная зона геодезического пункта (25:28-6.154, 25:28-6.24, 25:28-6.112, 25:28-6.211, 25:28-6.40)	постановление Правительства Российской Федерации от 21.08.2019 № 1080 «Об охранных зонах пунктов государственной геодезической сети, государственной нивелирной сети и государственной гравиметрической сети»
16.	Санитарно-защитная зона предприятий, сооружений и иных объектов (25:28-6.133)	постановление Правительства Российской Федерации от 03.03.2018 № 222 «Об утверждении Правил установления санитарно-защитных зон и использования земельных участков, расположенных в границах санитарно-защитных зон»

3.35.5. Расчетные показатели минимально допустимого уровня обеспеченности территории объектами коммунальной, транспортной, социальной инфраструктур и расчетные показатели максимально допустимого уровня территориальной доступности указанных объектов для населения в границах территорий, в которых предусматривается осуществление деятельности по комплексному развитию

Не нормируются.

3.36. Зона объектов физической культуры и массового спорта (Р 2)

3.36.1. Основные виды и параметры разрешенного использования земельных участков и объектов капитального строительства

№ п/п	Виды разрешенного использования		Параметры разрешенного использования
	наименование вида использования	описание вида использования	
1	2	3	4
1.	Спорт	размещение зданий и сооружений для занятия спортом. Содержание данного вида разрешенного использования включает в себя содержание видов разрешенного использования с кодами 5.1.1 - 5.1.7 Классификатора видов разрешенного	предельное максимальное количество этажей – 5 надземных этажей. Минимальные отступы от границ земельных участков в целях определения мест допустимого размещения зданий, строений, сооружений, за пределами которых запрещено строительство зданий, строений, сооружений – 3 м. В условиях реконструкции существующей застройки отступы от границ земельного участка формируются в соответствии со сложившейся линией застройки или по красной

1	2	3	4
		использования земельных участков	линии.
2.	Обеспечение спортивно-зрелищных мероприятий	размещение спортивно-зрелищных зданий и сооружений, имеющих специальные места для зрителей от 500 мест (стадионов, дворцов спорта, ледовых дворцов, ипподромов)	Размеры земельных участков – не менее 100 кв. м. Максимальный процент застройки в границах земельного участка, включая здания, строения, сооружения, в том числе обеспечивающие функционирование объекта – 70%. Минимальный процент озеленения – 20%.
3.	Обеспечение занятий спортом в помещениях	размещение спортивных клубов, спортивных залов, бассейнов, физкультурно-оздоровительных комплексов в зданиях и сооружениях	Минимальное количество мест для стоянки автомобилей – 30 машино-мест на 100 мест или одновременных посетителей, но не менее 1 машино-место на 100 кв. м общей площади
4.	Площадки для занятий спортом	размещение площадок для занятия спортом и физкультурой на открытом воздухе (физкультурные площадки, беговые дорожки, поля для спортивной игры)	
5.	Оборудованные площадки для занятий спортом	размещение сооружений для занятия спортом и физкультурой на открытом воздухе (теннисные корты, автодромы, мотодромы, трамплины, спортивные стрельбища)	
6.	Водный спорт	размещение спортивных сооружений для занятия водными видами спорта (причалы и сооружения, необходимые для организации водных видов спорта и хранения соответствующего инвентаря)	
7.	Авиационный спорт	размещение спортивных сооружений для занятия авиационными видами спорта (ангары, взлетно-посадочные площадки и иные сооружения, необходимые для организации авиационных видов спорта и хранения соответствующего инвентаря)	
8.	Спортивные базы	размещение спортивных баз и лагерей, в которых осуществляется спортивная подготовка длительно проживающих в них лиц	
9.	Природно-познавательный туризм	размещение баз и палаточных лагерей для проведения походов и экскурсий по ознакомлению с природой, пеших и конных прогулок, устройство троп и дорожек, размещение щитов с познавательными	предельная максимальная высота объекта капитального строительства – 5 м. Минимальные отступы от границ земельных участков в целях определения мест допустимого размещения зданий, строений, сооружений, за пределами которых запрещено строительство зданий, строений, сооружений не подлежат установлению. Размеры земельных участков не подлежат установлению.

1	2	3	4
		сведениями об окружающей природной среде; осуществление необходимых природоохранных и природовосстановительных мероприятий	Максимальный процент застройки в границах земельного участка не подлежит установлению. Минимальный процент озеленения – 80%
10.	Предоставление коммунальных услуг	размещение зданий и сооружений, обеспечивающих поставку воды, тепла, электричества, газа, отвод канализационных стоков, очистку и уборку объектов недвижимости (котельных, водозаборов, очистных сооружений, насосных станций, водопроводов, линий электропередач, трансформаторных подстанций, газопроводов, линий связи, телефонных станций, канализаций, стоянок, гаражей и мастерских для обслуживания уборочной и аварийной техники, сооружений, необходимых для сбора и плавки снега)	предельное максимальное количество этажей – 2 надземных этажа. Минимальные отступы от границ земельных участков в целях определения мест допустимого размещения зданий, строений, сооружений, за пределами которых запрещено строительство зданий, строений, сооружений – 0,5 м. В условиях реконструкции существующей застройки отступы от границ земельного участка формируются в соответствии со сложившейся линией застройки или по красной линии. Размеры земельных участков не подлежат установлению. Максимальный процент застройки в границах земельного участка, включая здания, строения, сооружения, в том числе обеспечивающие функционирование объекта – 90%
11.	Обеспечение обороны и безопасности	размещение объектов капитального строительства, необходимых для подготовки и поддержания в боевой готовности Вооруженных Сил Российской Федерации, других войск, воинских формирований и органов управлений ими (размещение военных организаций, внутренних войск, учреждений и других объектов, дислокация войск и сил флота), проведение воинских учений и других мероприятий, направленных на обеспечение боевой готовности воинских частей; размещение зданий военных училищ, военных институтов, военных университетов, военных академий; размещение объектов, обеспечивающих осуществление таможенной деятельности	предельные (минимальные и (или) максимальные) размеры земельных участков, предельные параметры разрешенного строительства, реконструкции объектов капитального строительства не подлежат установлению
12.	Историко-культурная деятельность	сохранение и изучение объектов культурного наследия народов Российской Федерации (памятников истории и культуры), в том числе: объектов археологического наследия,	предельные (минимальные и (или) максимальные) размеры земельных участков, предельные параметры разрешенного строительства, реконструкции объектов капитального строительства не подлежат установлению

1	2	3	4
		достопримечательных мест, мест бытования исторических промыслов, производств и ремесел, исторических поселений, действующих военных и гражданских захоронений, объектов культурного наследия, хозяйственная деятельность, являющаяся историческим промыслом или ремеслом, а также хозяйственная деятельность, обеспечивающая познавательный туризм	
13.	Улично-дорожная сеть	размещение объектов улично-дорожной сети: автомобильных дорог, трамвайных путей и пешеходных тротуаров в границах населенных пунктов, пешеходных переходов, бульваров, площадей, проездов, велодорожек и объектов велотранспортной и инженерной инфраструктуры; размещение придорожных стоянок (парковок) транспортных средств в границах городских улиц и дорог, за исключением предусмотренных видами разрешенного использования с кодами 2.7.1, 4.9, 7.2.3 Классификатора видов разрешенного использования земельных участков, а также некапитальных сооружений, предназначенных для охраны транспортных средств	предельные (минимальные и (или) максимальные) размеры земельных участков, предельные параметры разрешенного строительства, реконструкции объектов капитального строительства не подлежат установлению
14.	Благоустройство территории	размещение декоративных, технических, планировочных, конструктивных устройств, элементов озеленения, различных видов оборудования и оформления, малых архитектурных форм, некапитальных нестационарных строений и сооружений, информационных щитов и указателей, применяемых как составные части благоустройства территории, общественных туалетов	

3.36.2. Условно разрешенные виды и параметры использования земельных участков и объектов капитального строительства

№ п/п	Виды разрешенного использования		Параметры разрешенного использования
	наименование вида использования	описание вида использования	
1	2	3	4
1.	Общежития	размещение зданий, предназначенных для размещения общежитий, предназначенных для проживания граждан на время их работы, службы или обучения, за исключением зданий, размещение которых предусмотрено содержанием вида разрешенного использования с кодом 4.7 Классификатора видов разрешенного использования земельных участков	<p>предельное максимальное количество этажей – 5 надземных этажа.</p> <p>Минимальные отступы от границ земельных участков в целях определения мест допустимого размещения зданий, строений, сооружений, за пределами которых запрещено строительство зданий, строений, сооружений – 5 м.</p> <p>В условиях реконструкции существующей застройки отступы от границ земельного участка формируются в соответствии со сложившейся линией застройки или по красной линии.</p> <p>Размеры земельных участков – не менее 1000 кв. м.</p> <p>Максимальный процент застройки в границах земельного участка, включая здания, строения, сооружения, в том числе обеспечивающие функционирование объекта – 75%.</p> <p>Минимальный процент озеленения – 15%.</p> <p>Минимальное количество мест для стоянки автомобилей – 1 машино-место на 200 кв. м общей площади, но не менее 1 машино-место на 5 комнат</p>
2.	Бытовое обслуживание	размещение объектов капитального строительства, предназначенных для оказания населению или организациям бытовых услуг (мастерские мелкого ремонта, ателье, бани, парикмахерские, прачечные, химчистки, похоронные бюро)	<p>предельное максимальное количество этажей – 2 надземных этажа.</p> <p>Минимальные отступы от границ земельных участков в целях определения мест допустимого размещения зданий, строений, сооружений, за пределами которых запрещено строительство зданий, строений, сооружений – 3 м.</p> <p>В условиях реконструкции существующей застройки отступы от границ земельного участка формируются в соответствии со сложившейся линией застройки или по красной линии.</p> <p>Размеры земельных участков – не менее 500 кв. м.</p> <p>Максимальный процент застройки в границах земельного участка, включая здания, строения, сооружения, в том числе обеспечивающие функционирование объекта – 75%.</p> <p>Вспомогательные строения размещать со стороны улиц не допускается.</p> <p>Минимальный процент озеленения – 15%.</p> <p>Минимальное количество мест для стоянки автомобилей – 5 машино-мест на 100 кв. м общей площади, но не менее 1 машино-место на 5 работающих</p>
3.	Магазины	размещение объектов капитального строительства, предназначенных для продажи товаров, торговая площадь которых	<p>предельное максимальное количество этажей – 2 надземных этажа.</p> <p>Минимальные отступы от границ земельных участков в целях определения мест допустимого размещения зданий, строений, сооружений, за пределами которых запрещено</p>

1	2	3	4
		составляет до 5000 кв. м	<p>строительство зданий, строений, сооружений – 3 м.</p> <p>В условиях реконструкции существующей застройки отступы от границ земельного участка формируются в соответствии со сложившейся линией застройки или по красной линии.</p> <p>Размеры земельных участков – не менее 200 кв. м.</p> <p>Максимальная торговая площадь – не более 1000 кв. м.</p> <p>Максимальный процент застройки в границах земельного участка, включая здания, строения, сооружения, в том числе обеспечивающие функционирование объекта – 75%.</p> <p>Минимальный процент озеленения – 15%.</p> <p>Минимальное количество мест для стоянки автомобилей:</p> <ul style="list-style-type: none"> – для магазинов с торговой площадью менее 200 кв. м – 3 машино-места на 1 объект; – для объектов с торговой площадью более 200 кв. м – 10 машино-мест на 100 кв. м торговой площади
4.	Общественное питание	размещение объектов капитального строительства в целях устройства мест общественного питания (рестораны, кафе, столовые, закусочные, бары)	<p>предельное максимальное количество этажей – 2 надземных этажа.</p> <p>Минимальные отступы от границ земельных участков в целях определения мест допустимого размещения зданий, строений, сооружений, за пределами которых запрещено строительство зданий, строений, сооружений – 3 м.</p> <p>В условиях реконструкции существующей застройки отступы от границ земельного участка формируются в соответствии со сложившейся линией застройки или по красной линии.</p> <p>Размеры земельных участков – не менее 200 кв. м.</p> <p>Максимальный процент застройки в границах земельного участка, включая здания, строения, сооружения, в том числе обеспечивающие функционирование объекта – 75%.</p> <p>Минимальный процент озеленения – 15%.</p> <p>Минимальное количество мест для стоянки автомобилей – 20 машино-мест на 100 мест</p>
5.	Гостиничное обслуживание	размещение гостиниц, а также иных зданий, используемых с целью извлечения предпринимательской выгоды из предоставления жилого помещения для временного проживания в них	<p>предельное максимальное количество этажей – 4 надземных этажа.</p> <p>Минимальные отступы от границ земельных участков в целях определения мест допустимого размещения зданий, строений, сооружений, за пределами которых запрещено строительство зданий, строений, сооружений – 3 м.</p> <p>В условиях реконструкции существующей застройки отступы от границ земельного участка формируются в соответствии со сложившейся линией застройки или по красной линии.</p> <p>Размеры земельных участков – не менее 500 кв. м.</p> <p>Максимальный процент застройки в границах земельного участка, включая здания, строения, сооружения, в том числе обеспечивающие функционирование объекта – 75%.</p> <p>Минимальный процент озеленения – 15%.</p> <p>Минимальное количество мест для стоянки автомобилей – 1 машино-место на 200 кв. м общей площади, но не менее 1 машино-место на 5 номеров</p>

3.36.3. Вспомогательные виды и параметры разрешенного использования земельных участков и объектов капитального строительства

№ п/п	Виды разрешенного использования		Параметры разрешенного использования
	наименование вида использования	описание вида использования	
1	2	3	4
1.	Предоставление коммунальных услуг	размещение зданий и сооружений, обеспечивающих поставку воды, тепла, электричества, газа, отвод канализационных стоков, очистку и уборку объектов недвижимости (котельных, водозаборов, очистных сооружений, насосных станций, водопроводов, линий электропередач, трансформаторных подстанций, газопроводов, линий связи, телефонных станций, канализаций, стоянок, гаражей и мастерских для обслуживания уборочной и аварийной техники, сооружений, необходимых для сбора и плавки снега)	предельное максимальное количество этажей – 2 надземных этажа. Минимальные отступы от границ земельных участков в целях определения мест допустимого размещения зданий, строений, сооружений, за пределами которых запрещено строительство зданий, строений, сооружений – 0,5 м. В условиях реконструкции существующей застройки отступы от границ земельного участка формируются в соответствии со сложившейся линией застройки или по красной линии. Размеры земельных участков не подлежат установлению. Максимальный процент застройки в границах земельного участка не подлежит установлению
2.	Служебные гаражи	размещение постоянных или временных гаражей, стоянок для хранения служебного автотранспорта, используемого в целях осуществления видов деятельности, предусмотренных видами разрешенного использования с кодами 3.0, 4.0 Классификатора видов разрешенного использования земельных участков, а также для стоянки и хранения транспортных средств общего пользования, в том числе в депо	предельное максимальное количество этажей – 2 надземных этажа. Минимальные отступы от границ земельных участков в целях определения мест допустимого размещения зданий, строений, сооружений, за пределами которых запрещено строительство зданий, строений, сооружений: – для постоянных или временных гаражей с несколькими стояночными местами, стоянок (парковок), гаражей – 1,5 м; – для многоярусных объектов – 3 м. В условиях реконструкции существующей застройки отступы от границ земельного участка формируются в соответствии со сложившейся линией застройки или по красной линии. Размеры земельных участков не подлежат установлению. Максимальный процент застройки в границах земельного участка не подлежит установлению
3.	Улично-дорожная сеть	размещение объектов улично-дорожной сети: автомобильных дорог, трамвайных путей и пешеходных тротуаров в границах населенных пунктов, пешеходных переходов, бульваров, площадей, проездов, велодорожек	предельные (минимальные и (или) максимальные) размеры земельных участков, предельные параметры разрешенного строительства, реконструкции объектов капитального строительства не подлежат установлению

1	2	3	4
		и объектов велотранспортной и инженерной инфраструктуры; размещение придорожных стоянок (парковок) транспортных средств в границах городских улиц и дорог, за исключением предусмотренных видами разрешенного использования с кодами 2.7.1, 4.9, 7.2.3 Классификатора видов разрешенного использования земельных участков, а также некапитальных сооружений, предназначенных для охраны транспортных средств	
4.	Благоустройство территории	размещение декоративных, технических, планировочных, конструктивных устройств, элементов озеленения, различных видов оборудования и оформления, малых архитектурных форм, некапитальных нестационарных строений и сооружений, информационных щитов и указателей, применяемых как составные части благоустройства территории, общественных туалетов	

3.36.4. Ограничения использования земельных участков и объектов капитального строительства

№ п/п	Наименование зоны с особыми условиями использования территорий	Ограничения использования земельных участков и объектов капитального строительства
1	2	3
1.	Охранная зона (25:28-6.476)	Федеральный закон от 25.06.2002 № 73-ФЗ «Об объектах культурного наследия (памятниках истории и культуры) народов Российской Федерации»
2.	Зона регулирования застройки и хозяйственной деятельности (25:28-6.368)	Федеральный закон от 25.06.2002 № 73-ФЗ «Об объектах культурного наследия (памятниках истории и культуры) народов Российской Федерации»
3.	Охранная зона инженерных коммуникаций (25:28-6.45, 25:28-6.83, 25:28-6.199, 25:28-6.220, 25:28-6.158, 25:28-6.151)	в соответствии со сведениями Единого государственного реестра недвижимости
4.	Охранная зона линий и сооружений связи и линий и сооружений радиотелефонии (25:28-6.398)	постановление Правительства Российской Федерации от 09.06.1995 № 578 «Об утверждении Правил охраны линий и сооружений связи Российской Федерации»
5.	Иная зона с особыми условиями использования	Водный кодекс Российской Федерации

1	2	3
	территории (25:28-6.772, 25:28-6.771)	
6.	Иная зона с особыми условиями использования территории (25:28-6.125)	постановление Правительства Российской Федерации от 05.05.2014 № 405 «Об установлении запретных и иных зон с особыми условиями использования земель для обеспечения функционирования военных объектов вооруженных сил Российской Федерации, других войск, воинских формирований и органов, выполняющих задачи в области обороны страны»
7.	Зона охраняемого природного ландшафта (25:28-6.360)	Федеральный закон от 25.06.2002 № 73-ФЗ «Об объектах культурного наследия (памятниках истории и культуры) народов Российской Федерации»
8.	Зеленая зона (25:28-6.343)	Федеральный закон от 25.06.2002 № 73-ФЗ «Об объектах культурного наследия (памятниках истории и культуры) народов Российской Федерации»
9.	Прибрежная защитная полоса (25:28-6.190)	Водный кодекс Российской Федерации
10.	Водоохранная зона (25:28-6.134)	Водный кодекс Российской Федерации

3.36.5. Расчетные показатели минимально допустимого уровня обеспеченности территории объектами коммунальной, транспортной, социальной инфраструктур и расчетные показатели максимально допустимого уровня территориальной доступности указанных объектов для населения в границах территорий, в которых предусматривается осуществление деятельности по комплексному развитию

Не нормируются.

3.37. Зона объектов отдыха и туризма (Р 3)

3.37.1. Основные виды и параметры разрешенного использования земельных участков и объектов капитального строительства

№ п/п	Виды разрешенного использования		Параметры разрешенного использования
	наименование вида использования	описание вида использования	
1	2	3	4

1	2	3	4
1.	Природно-познавательный туризм	размещение баз и палаточных лагерей для проведения походов и экскурсий по ознакомлению с природой, пеших и конных прогулок, устройство троп и дорожек, размещение щитов с познавательными сведениями об окружающей природной среде; осуществление необходимых природоохранных и природовосстановительных мероприятий	предельное максимальное количество этажей – 2 надземных этажа. Минимальные отступы от границ земельных участков в целях определения мест допустимого размещения зданий, строений, сооружений, за пределами которых запрещено строительство зданий, строений, сооружений не подлежат установлению. Размеры земельных участков не подлежат установлению. Максимальный процент застройки в границах земельного участка, включая здания, строения, сооружения, в том числе обеспечивающие функционирование объекта – 30%. Минимальный процент озеленения – 65%. Минимальное количество мест для стоянки автомобилей – 25 машино-место на 100 отдыхающих
2.	Туристическое обслуживание	размещение пансионатов, туристических гостиниц, кемпингов, домов отдыха, не оказывающих услуги по лечению, а также иных зданий, используемых с целью извлечения предпринимательской выгоды из предоставления жилого помещения для временного проживания в них; размещение детских лагерей	предельное максимальное количество этажей – 15 надземных этажей. Минимальные отступы от границ земельных участков в целях определения мест допустимого размещения зданий, строений, сооружений, за пределами которых запрещено строительство зданий, строений, сооружений – 5 м. В условиях реконструкции существующей застройки отступы от границ земельного участка формируются в соответствии со сложившейся линией застройки или по красной линии. Размеры земельных участков не подлежат установлению. Максимальный процент застройки в границах земельного участка, включая здания, строения, сооружения, в том числе обеспечивающие функционирование объекта – 30%. Минимальный процент озеленения – 65%. Минимальное количество мест для стоянки автомобилей – 25 машино-место на 100 отдыхающих
3.	Санаторная деятельность	размещение санаториев, профилакториев, бальнеологических лечебниц, грязелечебниц, обеспечивающих оказание услуги по лечению и оздоровлению населения; обустройство лечебно-оздоровительных местностей (пляжи, бюветы, места добычи целебной грязи); размещение лечебно-оздоровительных лагерей	предельное максимальное количество этажей – 9 надземных этажей. Минимальные отступы от границ земельных участков в целях определения мест допустимого размещения зданий, строений, сооружений, за пределами которых запрещено строительство зданий, строений, сооружений – 5 м. В условиях реконструкции существующей застройки отступы от границ земельного участка формируются в соответствии со сложившейся линией застройки или по красной линии. Размеры земельных участков не подлежат установлению. Максимальный процент застройки в границах земельного участка, включая здания, строения, сооружения, в том числе обеспечивающие функционирование объекта – 30%. Минимальный процент озеленения – 65%. Минимальное количество мест для стоянки автомобилей – 25 машино-место на 100 отдыхающих
4.	Спорт	размещение зданий и сооружений для занятия спортом. Содержание данного вида разрешенного использования включает в себя	предельное максимальное количество этажей – 4 надземных этажа. Минимальные отступы от границ земельных участков в целях определения мест допустимого размещения зданий, строений, сооружений, за пределами которых запрещено

1	2	3	4
		содержание видов разрешенного использования с кодами 5.1.1 - 5.1.7 Классификатора видов разрешенного использования земельных участков	строительство зданий, строений, сооружений – 3 м. В условиях реконструкции существующей застройки отступы от границ земельного участка формируются в соответствии со сложившейся линией застройки или по красной линии.
5.	Обеспечение спортивно-зрелищных мероприятий	размещение спортивно-зрелищных зданий и сооружений, имеющих специальные места для зрителей от 500 мест (стадионов, дворцов спорта, ледовых дворцов, ипподромов)	Размеры земельных участков – не менее 100 кв. м. Максимальный процент застройки в границах земельного участка, включая здания, строения, сооружения, в том числе обеспечивающие функционирование объекта – 70%. Минимальный процент озеленения – 20%.
6.	Обеспечение занятий спортом в помещениях	размещение спортивных клубов, спортивных залов, бассейнов, физкультурно-оздоровительных комплексов в зданиях и сооружениях	Минимальное количество мест для стоянки автомобилей – 30 машино-мест на 100 мест или единовременных посетителей, но не менее 1 машино-место на 100 кв. м общей площади
7.	Площадки для занятий спортом	размещение площадок для занятия спортом и физкультурой на открытом воздухе (физкультурные площадки, беговые дорожки, поля для спортивной игры)	
8.	Оборудованные площадки для занятий спортом	размещение сооружений для занятия спортом и физкультурой на открытом воздухе (теннисные корты, автодромы, мотодромы, трамплины, спортивные стрельбища)	
9.	Водный спорт	размещение спортивных сооружений для занятия водными видами спорта (причалы и сооружения, необходимые для организации водных видов спорта и хранения соответствующего инвентаря)	
10.	Авиационный спорт	размещение спортивных сооружений для занятия авиационными видами спорта (ангары, взлетно-посадочные площадки и иные сооружения, необходимые для организации авиационных видов спорта и хранения соответствующего инвентаря)	
11.	Спортивные базы	размещение спортивных баз и лагерей, в которых осуществляется спортивная подготовка длительно проживающих в них лиц	
12.	Охота и рыбалка	обустройство мест охоты и рыбалки, в том числе размещение дома охотника или рыболова, сооружений, необходимых для	предельное максимальное количество этажей – 2 надземных этажа. Минимальные отступы от границ земельных участков в целях определения мест допустимого размещения зданий, строений, сооружений, за пределами которых запрещено

1	2	3	4
		восстановления и поддержания поголовья зверей или количества рыбы	строительство зданий, строений, сооружений не подлежат установлению. Размеры земельных участков не подлежат установлению. Максимальный процент застройки в границах земельного участка, включая здания, строения, сооружения, в том числе обеспечивающие функционирование объекта – 30%. Минимальный процент озеленения – 60%
13.	Поля для гольфа или конных прогулок	обустройство мест для игры в гольф или осуществления конных прогулок, в том числе осуществление необходимых земляных работ и размещения вспомогательных сооружений; размещение конноспортивных манежей, не предусматривающих устройство трибун	предельное максимальное количество этажей – 4 надземных этажа. Минимальные отступы от границ земельных участков в целях определения мест допустимого размещения зданий, строений, сооружений, за пределами которых запрещено строительство зданий, строений, сооружений – 5 м. Размеры земельных участков не подлежат установлению. Максимальный процент застройки в границах земельного участка, включая здания, строения, сооружения, в том числе обеспечивающие функционирование объекта – 80%. Минимальное количество мест для стоянки автомобилей – 30 машино-мест на 100 единовременных посетителей
14.	Причалы для маломерных судов	размещение сооружений, предназначенных для причаливания, хранения и обслуживания яхт, катеров, лодок и других маломерных судов	предельное максимальное количество этажей – 2 надземных этажа. Минимальные отступы от границ земельных участков в целях определения мест допустимого размещения зданий, строений, сооружений, за пределами которых запрещено строительство зданий, строений, сооружений, не подлежат установлению. Размеры земельных участков не подлежат установлению. Максимальный процент застройки в границах земельного участка, включая здания, строения, сооружения, в том числе обеспечивающие функционирование объекта – 80%
15.	Дошкольное, начальное и среднее общее образование	размещение объектов капитального строительства, предназначенных для просвещения, дошкольного, начального и среднего общего образования (детские ясли, детские сады, школы, лицеи, гимназии, художественные, музыкальные школы, образовательные кружки и иные организации, осуществляющие деятельность по воспитанию, образованию и просвещению), в том числе зданий, спортивных сооружений, предназначенных для занятия обучающихся физической культурой и спортом	предельное максимальное количество этажей – 4 надземных этажа. Минимальные отступы от границ земельных участков в целях определения мест допустимого размещения зданий, строений, сооружений, за пределами которых запрещено строительство зданий, строений, сооружений – 5 м. Размеры земельных участков: – дошкольные образовательные организации – не менее 1750 кв. м; – общеобразовательные организации – не менее 10000 кв. м; – организации дополнительного образования – не менее 450 кв. м; – спортивные сооружения – не менее 100 кв. м. Максимальный процент застройки в границах земельного участка, включая здания, строения, сооружения, в том числе обеспечивающие функционирование объекта – 60%. Минимальный процент озеленения – 20%
16.	Культурное развитие	размещение зданий и сооружений, предназначенных для размещения объектов культуры. Содержание данного вида разрешенного использования включает в себя содержание видов разрешенного	предельное максимальное количество этажей – 4 надземных этажа. Минимальные отступы от границ земельных участков в целях определения мест допустимого размещения зданий, строений, сооружений, за пределами которых запрещено строительство зданий, строений, сооружений – 5 м. В условиях реконструкции существующей застройки отступы от границ земельного

1	2	3	4
		использования с кодами 3.6.1 - 3.6.3 Классификатора видов разрешенного использования земельных участков	участка формируются в соответствии со сложившейся линией застройки или по красной линии. Размеры земельных участков:
17.	Объекты культурно- досуговой деятельности	размещение зданий, предназначенных для размещения музеев, выставочных залов, художественных галерей, домов культуры, библиотек, кинотеатров и кинозалов, театров, филармоний, концертных залов, планетариев	– для цирков, концертных залов – не менее 5000 кв. м; – для прочих объектов – не менее 500 кв. м. Максимальный процент застройки в границах земельного участка, включая здания, строения, сооружения, в том числе обеспечивающие функционирование объекта – 75%. Минимальный процент озеленения – 15%.
18.	Цирки и зверинцы	размещение зданий и сооружений для размещения цирков, зверинцев, зоопарков, зоосадов, океанариумов и осуществления сопутствующих видов деятельности по содержанию диких животных в неволе	Минимальное количество мест для стоянки автомобилей – 25 машино-мест на 100 мест или единовременных посетителей
19.	Развлекательные мероприятия	размещение зданий и сооружений, предназначенных для организации развлекательных мероприятий, путешествий, для размещения дискотек и танцевальных площадок, ночных клубов, аквапарков, боулинга, аттракционов и т.п., игровых автоматов (кроме игрового оборудования, используемого для проведения азартных игр), игровых площадок	
20.	Парки культуры и отдыха	размещение парков культуры и отдыха	предельное максимальное количество этажей – 2 надземных этажа. Минимальные отступы от границ земельных участков в целях определения мест допустимого размещения зданий, строений, сооружений, за пределами которых запрещено строительство зданий, строений, сооружений – 3 м. Размеры земельных участков – 3 га. Максимальный процент застройки в границах земельного участка, включая здания, строения, сооружения, в том числе обеспечивающие функционирование объекта – 20%. Минимальный процент озеленения – 60%. Минимальное количество мест для стоянки автомобилей – 25 машино-мест на 100 мест или единовременных посетителей
21.	Общественное питание	размещение объектов капитального строительства в целях устройства мест общественного питания (рестораны, кафе, столовые, закусочные, бары)	предельное максимальное количество этажей – 4 надземных этажа. Минимальные отступы от границ земельных участков в целях определения мест допустимого размещения зданий, строений, сооружений, за пределами которых запрещено строительство зданий, строений, сооружений – 3 м. В условиях реконструкции существующей застройки отступы от границ земельного участка формируются в соответствии со сложившейся линией застройки или по красной

1	2	3	4
			<p>линии.</p> <p>Размеры земельных участков – не менее 200 кв. м.</p> <p>Максимальный процент застройки в границах земельного участка, включая здания, строения, сооружения, в том числе обеспечивающие функционирование объекта – 75%.</p> <p>Минимальный процент озеленения – 15%.</p> <p>Минимальное количество мест для стоянки автомобилей – 20 машино-мест на 100 мест</p>
22.	Обеспечение обороны и безопасности	<p>размещение объектов капитального строительства, необходимых для подготовки и поддержания в боевой готовности Вооруженных Сил Российской Федерации, других войск, воинских формирований и органов управлений ими (размещение военных организаций, внутренних войск, учреждений и других объектов, дислокация войск и сил флота), проведение воинских учений и других мероприятий, направленных на обеспечение боевой готовности воинских частей;</p> <p>размещение зданий военных училищ, военных институтов, военных университетов, военных академий;</p> <p>размещение объектов, обеспечивающих осуществление таможенной деятельности</p>	<p>предельные (минимальные и (или) максимальные) размеры земельных участков, предельные параметры разрешенного строительства, реконструкции объектов капитального строительства не подлежат установлению</p>
23.	Обеспечение внутреннего правопорядка	<p>размещение объектов капитального строительства, необходимых для подготовки и поддержания в готовности органов внутренних дел, Росгвардии и спасательных служб, в которых существует военизированная служба;</p> <p>размещение объектов гражданской обороны, за исключением объектов гражданской обороны, являющихся частями производственных зданий</p>	<p>предельные (минимальные и (или) максимальные) размеры земельных участков, предельные параметры разрешенного строительства, реконструкции объектов капитального строительства не подлежат установлению</p>
24.	Предоставление коммунальных услуг	<p>размещение зданий и сооружений, обеспечивающих поставку воды, тепла, электричества, газа, отвод канализационных стоков, очистку и уборку объектов недвижимости (котельных, водозаборов, очистных сооружений, насосных станций,</p>	<p>предельное максимальное количество этажей – 2 надземных этажа.</p> <p>Минимальные отступы от границ земельных участков в целях определения мест допустимого размещения зданий, строений, сооружений, за пределами которых запрещено строительство зданий, строений, сооружений – 0,5 м.</p> <p>В условиях реконструкции существующей застройки отступы от границ земельного участка формируются в соответствии со сложившейся линией застройки или по красной</p>

1	2	3	4
		водопроводов, линий электропередач, трансформаторных подстанций, газопроводов, линий связи, телефонных станций, канализаций, стоянок, гаражей и мастерских для обслуживания уборочной и аварийной техники, сооружений, необходимых для сбора и плавки снега)	линии. Размеры земельных участков не подлежат установлению. Максимальный процент застройки в границах земельного участка, включая здания, строения, сооружения, в том числе обеспечивающие функционирование объекта – 90%
25.	Историко-культурная деятельность	сохранение и изучение объектов культурного наследия народов Российской Федерации (памятников истории и культуры), в том числе: объектов археологического наследия, достопримечательных мест, мест бытования исторических промыслов, производств и ремесел, исторических поселений, действующих военных и гражданских захоронений, объектов культурного наследия, хозяйственная деятельность, являющаяся историческим промыслом или ремеслом, а также хозяйственная деятельность, обеспечивающая познавательный туризм	предельные (минимальные и (или) максимальные) размеры земельных участков, предельные параметры разрешенного строительства, реконструкции объектов капитального строительства не подлежат установлению
26.	Общее пользование водными объектами	использование земельных участков, примыкающих к водным объектам способами, необходимыми для осуществления общего водопользования (водопользования, осуществляемого гражданами для личных нужд, а также забор (изъятие) водных ресурсов для целей питьевого и хозяйственно-бытового водоснабжения, купание, использование маломерных судов, водных мотоциклов и других технических средств, предназначенных для отдыха на водных объектах, водопой, если соответствующие запреты не установлены законодательством)	предельные (минимальные и (или) максимальные) размеры земельных участков, предельные параметры разрешенного строительства, реконструкции объектов капитального строительства не подлежат установлению
27.	Улично-дорожная сеть	размещение объектов улично-дорожной сети: автомобильных дорог, трамвайных путей и пешеходных тротуаров в границах населенных пунктов, пешеходных переходов,	предельные (минимальные и (или) максимальные) размеры земельных участков, предельные параметры разрешенного строительства, реконструкции объектов капитального строительства не подлежат установлению

1	2	3	4
		бульваров, площадей, проездов, велодорожек и объектов велотранспортной и инженерной инфраструктуры; размещение придорожных стоянок (парковок) транспортных средств в границах городских улиц и дорог, за исключением предусмотренных видами разрешенного использования с кодами 2.7.1, 4.9, 7.2.3 Классификатора видов разрешенного использования земельных участков, а также некапитальных сооружений, предназначенных для охраны транспортных средств	
28.	Благоустройство территории	размещение декоративных, технических, планировочных, конструктивных устройств, элементов озеленения, различных видов оборудования и оформления, малых архитектурных форм, некапитальных нестационарных строений и сооружений, информационных щитов и указателей, применяемых как составные части благоустройства территории, общественных туалетов	

3.37.2. Условно разрешенные виды и параметры использования земельных участков и объектов капитального строительства

№ п/п	Виды разрешенного использования		Параметры разрешенного использования
	наименование вида использования	описание вида использования	
1	2	3	4
1.	Магазины	размещение объектов капитального строительства, предназначенных для продажи товаров, торговая площадь которых составляет до 5000 кв. м	предельное максимальное количество этажей – 2 надземных этажа. Минимальные отступы от границ земельных участков в целях определения мест допустимого размещения зданий, строений, сооружений, за пределами которых запрещено строительство зданий, строений, сооружений – 3 м. В условиях реконструкции существующей застройки отступы от границ земельного

1	2	3	4
			<p>участка формируются в соответствии со сложившейся линией застройки или по красной линии.</p> <p>Размеры земельных участков – не менее 200 кв. м.</p> <p>Максимальная торговая площадь – не более 1000 кв. м.</p> <p>Максимальный процент застройки в границах земельного участка, включая здания, строения, сооружения, в том числе обеспечивающие функционирование объекта – 75%.</p> <p>Минимальный процент озеленения – 15%.</p> <p>Минимальное количество мест для стоянки автомобилей:</p> <ul style="list-style-type: none"> – для магазинов с торговой площадью менее 200 кв. м – 3 машино-места на 1 объект; – для объектов с торговой площадью более 200 кв. м – 10 машино-мест на 100 кв. м торговой площади

3.37.3. Вспомогательные виды и параметры разрешенного использования земельных участков и объектов капитального строительства

№ п/п	Виды разрешенного использования		Параметры разрешенного использования
	наименование вида использования	описание вида использования	
1	2	3	4
1.	Предоставление коммунальных услуг	размещение зданий и сооружений, обеспечивающих поставку воды, тепла, электричества, газа, отвод канализационных стоков, очистку и уборку объектов недвижимости (котельных, водозаборов, очистных сооружений, насосных станций, водопроводов, линий электропередач, трансформаторных подстанций, газопроводов, линий связи, телефонных станций, канализаций, стоянок, гаражей и мастерских для обслуживания уборочной и аварийной техники, сооружений, необходимых для сбора и плавки снега)	<p>предельное максимальное количество этажей – 2 надземных этажа.</p> <p>Минимальные отступы от границ земельных участков в целях определения мест допустимого размещения зданий, строений, сооружений, за пределами которых запрещено строительство зданий, строений, сооружений – 0,5 м.</p> <p>В условиях реконструкции существующей застройки отступы от границ земельного участка формируются в соответствии со сложившейся линией застройки или по красной линии.</p> <p>Размеры земельных участков для объектов, предназначенных для приема физических и юридических лиц в связи с предоставлением им коммунальных услуг – не менее 300 кв. м.</p> <p>Размеры земельных участков для объектов обеспечения физических и юридических лиц коммунальными услугами не подлежат установлению.</p> <p>Максимальный процент застройки в границах земельного участка, включая здания, строения, сооружения, в том числе обеспечивающие функционирование объекта – 90%</p>
2.	Административные здания организаций, обеспечивающих предоставление коммунальных услуг	размещение зданий, предназначенных для приема физических и юридических лиц в связи с предоставлением им коммунальных услуг	

1	2	3	4
3.	Служебные гаражи	размещение постоянных или временных гаражей, стоянок для хранения служебного автотранспорта, используемого в целях осуществления видов деятельности, предусмотренных видами разрешенного использования с кодами 3.0, 4.0 Классификатора видов разрешенного использования земельных участков, а также для стоянки и хранения транспортных средств общего пользования, в том числе в депо	предельное максимальное количество этажей – 2 надземных этажа. Минимальные отступы от границ земельных участков в целях определения мест допустимого размещения зданий, строений, сооружений, за пределами которых запрещено строительство зданий, строений, сооружений: – для постоянных или временных гаражей с несколькими стояночными местами, стоянок (парковок), гаражей – 1,5 м; – для многоярусных объектов – 3 м. В условиях реконструкции существующей застройки отступы от границ земельного участка формируются в соответствии со сложившейся линией застройки или по красной линии. Размеры земельных участков не подлежат установлению. Максимальный процент застройки в границах земельного участка не подлежит установлению
4.	Улично-дорожная сеть	размещение объектов улично-дорожной сети: автомобильных дорог, трамвайных путей и пешеходных тротуаров в границах населенных пунктов, пешеходных переходов, бульваров, площадей, проездов, велодорожек и объектов велотранспортной и инженерной инфраструктуры; размещение придорожных стоянок (парковок) транспортных средств в границах городских улиц и дорог, за исключением предусмотренных видами разрешенного использования с кодами 2.7.1, 4.9, 7.2.3 Классификатора видов разрешенного использования земельных участков, а также некапитальных сооружений, предназначенных для охраны транспортных средств	предельные (минимальные и (или) максимальные) размеры земельных участков, предельные параметры разрешенного строительства, реконструкции объектов капитального строительства не подлежат установлению
5.	Благоустройство территории	размещение декоративных, технических, планировочных, конструктивных устройств, элементов озеленения, различных видов оборудования и оформления, малых архитектурных форм, некапитальных нестационарных строений и сооружений, информационных щитов и указателей, применяемых как составные части благоустройства территории, общественных	

1	2	3	4
		туалетов	

3.37.4. Ограничения использования земельных участков и объектов капитального строительства

№ п/п	Наименование зоны с особыми условиями использования территорий	Ограничения использования земельных участков и объектов капитального строительства
1	2	3
1.	Иная зона с особыми условиями использования территории (25:28-6.125)	постановление Правительства Российской Федерации от 05.05.2014 № 405 «Об установлении запретных и иных зон с особыми условиями использования земель для обеспечения функционирования военных объектов вооруженных сил Российской Федерации, других войск, воинских формирований и органов, выполняющих задачи в области обороны страны»
2.	Зона охраняемого природного ландшафта (25:28-6.360, 25:28-6.380)	Федеральный закон от 25.06.2002 № 73-ФЗ «Об объектах культурного наследия (памятниках истории и культуры) народов Российской Федерации»
3.	Охранная зона (25:28-6.476)	Федеральный закон от 25.06.2002 № 73-ФЗ «Об объектах культурного наследия (памятниках истории и культуры) народов Российской Федерации»
4.	Охранная зона инженерных коммуникаций (25:28-6.164, 25:28-6.38, 25:28-6.45, 25:28-6.160, 25:28-6.195, 25:28-6.738, 25:28-6.16, 25:28-6.135, 25:28-6.736, 25:28-6.14, 25:28-6.209, 25:28-6.375, 25:28-6.413, 25:28-6.184, 25:28-6.9, 25:28-6.306, 25:28-6.224, 25:28-6.151, 25:28-6.165, 25:28-6.88, 25:28-6.206, 25:28-6.366, 25:28-6.410, 25:28-6.405, 25:28-6.294, 25:28-6.332, 25:28-6.449, 25:28-6.422)	в соответствии со сведениями Единого государственного реестра недвижимости
5.	Зона регулирования застройки и хозяйственной деятельности (25:28-6.368, 25:28-6.438, 25:28-6.376, 25:28-6.462, 25:28-6.327)	Федеральный закон от 25.06.2002 № 73-ФЗ «Об объектах культурного наследия (памятниках истории и культуры) народов Российской Федерации»
6.	Зона охраны объекта культурного наследия (25:28-6.472, 25:28-6.293, 25:28-6.18, 25:28-6.391, 25:28-6.418, 25:28-6.310)	Федеральный закон от 25.06.2002 № 73-ФЗ «Об объектах культурного наследия (памятниках истории и культуры) народов Российской Федерации»
7.	Охранная зона геодезического пункта (25:28-	постановление Правительства Российской Федерации от 21.08.2019 № 1080 «Об охранных зонах пунктов

1	2	3
	6.128, 25:28-6.177, 25:28-6.305, 25:28-6.181, 25:28-6.180)	государственной геодезической сети, государственной нивелирной сети и государственной гравиметрической сети»
8.	Охранная зона линий и сооружений связи и линий и сооружений радиофикации (25:28-6.398)	постановление Правительства Российской Федерации от 09.06.1995 № 578 «Об утверждении Правил охраны линий и сооружений связи Российской Федерации»
9.	Охранная зона особо охраняемого природного объекта (25:28-6.5)	решение Приморского краевого совета народных депутатов от 29.11.1974 № 991 «О признании водных объектов Приморского края памятниками природы»
10.	Зоны с особыми условиями использования территории (25:28-6.772, 25:28-6.771)	Водный кодекс Российской Федерации
11.	Прибрежная защитная полоса (25:28-6.190)	Водный кодекс Российской Федерации
12.	Водоохранная зона (25:28-6.134)	Водный кодекс Российской Федерации
13.	Зеленая зона (25:28-6.343)	Федеральный закон от 25.06.2002 № 73-ФЗ «Об объектах культурного наследия (памятниках истории и культуры) народов Российской Федерации»

3.37.5. Расчетные показатели минимально допустимого уровня обеспеченности территории объектами коммунальной, транспортной, социальной инфраструктур и расчетные показатели максимально допустимого уровня территориальной доступности указанных объектов для населения в границах территорий, в которых предусматривается осуществление деятельности по комплексному развитию

Не нормируются.

3.38.Подзона объектов отдыха и туризма пониженной этажности (Р 3.1)

3.38.1. Основные виды и параметры разрешенного использования земельных участков и объектов капитального строительства

№ п/п	Виды разрешенного использования		Параметры разрешенного использования
	наименование вида использования	описание вида использования	
1	2	3	4
1.	Природно-познавательный туризм	размещение баз и палаточных лагерей для проведения походов и экскурсий по ознакомлению с природой, пеших и конных прогулок, устройство троп и дорожек,	предельное максимальное количество этажей – 2 надземных этажа. Минимальные отступы от границ земельных участков в целях определения мест допустимого размещения зданий, строений, сооружений, за пределами которых запрещено строительство зданий, строений, сооружений не подлежат установлению.

1	2	3	4
		размещение щитов с познавательными сведениями об окружающей природной среде; осуществление необходимых природоохранных и природовосстановительных мероприятий	Размеры земельных участков не подлежат установлению. Максимальный процент застройки в границах земельного участка, включая здания, строения, сооружения, в том числе обеспечивающие функционирование объекта – 30%. Минимальный процент озеленения – 65%. Минимальное количество мест для стоянки автомобилей – 25 машино-место на 100 отдыхающих
2.	Туристическое обслуживание	размещение пансионатов, туристических гостиниц, кемпингов, домов отдыха, не оказывающих услуги по лечению, а также иных зданий, используемых с целью извлечения предпринимательской выгоды из предоставления жилого помещения для временного проживания в них; размещение детских лагерей	предельное максимальное количество этажей – 6 надземных этажей. Минимальные отступы от границ земельных участков в целях определения мест допустимого размещения зданий, строений, сооружений, за пределами которых запрещено строительство зданий, строений, сооружений – 5 м. В условиях реконструкции существующей застройки отступы от границ земельного участка формируются в соответствии со сложившейся линией застройки или по красной линии. Размеры земельных участков не подлежат установлению.
3.	Санаторная деятельность	размещение санаториев, профилакториев, бальнеологических лечебниц, грязелечебниц, обеспечивающих оказание услуги по лечению и оздоровлению населения; обустройство лечебно-оздоровительных местностей (пляжи, бьюеты, места добычи целебной грязи); размещение лечебно-оздоровительных лагерей	Максимальный процент застройки в границах земельного участка, включая здания, строения, сооружения, в том числе обеспечивающие функционирование объекта – 30%. Минимальный процент озеленения – 65%. Минимальное количество мест для стоянки автомобилей – 25 машино-место на 100 отдыхающих
4.	Спорт	размещение зданий и сооружений для занятия спортом. Содержание данного вида разрешенного использования включает в себя содержание видов разрешенного использования с кодами 5.1.1 - 5.1.7 Классификатора видов разрешенного использования земельных участков	предельное максимальное количество этажей – 4 надземных этажа. Минимальные отступы от границ земельных участков в целях определения мест допустимого размещения зданий, строений, сооружений, за пределами которых запрещено строительство зданий, строений, сооружений – 3 м. В условиях реконструкции существующей застройки отступы от границ земельного участка формируются в соответствии со сложившейся линией застройки или по красной линии.
5.	Обеспечение спортивно-зрелищных мероприятий	размещение спортивно-зрелищных зданий и сооружений, имеющих специальные места для зрителей от 500 мест (стадионов, дворцов спорта, ледовых дворцов, ипподромов)	Размеры земельных участков – не менее 100 кв. м. Максимальный процент застройки в границах земельного участка, включая здания, строения, сооружения, в том числе обеспечивающие функционирование объекта – 70%. Минимальный процент озеленения – 20%.
6.	Обеспечение занятий спортом в помещениях	размещение спортивных клубов, спортивных залов, бассейнов, физкультурно-оздоровительных комплексов в зданиях и сооружениях	Минимальное количество мест для стоянки автомобилей – 30 машино-мест на 100 мест или единовременных посетителей, но не менее 1 машино-место на 100 кв. м общей площади

1	2	3	4
7.	Площадки для занятий спортом	размещение площадок для занятия спортом и физкультурой на открытом воздухе (физкультурные площадки, беговые дорожки, поля для спортивной игры)	
8.	Оборудованные площадки для занятий спортом	размещение сооружений для занятия спортом и физкультурой на открытом воздухе (теннисные корты, автодромы, мотодромы, трамплины, спортивные стрельбища)	
9.	Водный спорт	размещение спортивных сооружений для занятия водными видами спорта (причалы и сооружения, необходимые для организации водных видов спорта и хранения соответствующего инвентаря)	
10.	Авиационный спорт	размещение спортивных сооружений для занятия авиационными видами спорта (ангары, взлетно-посадочные площадки и иные сооружения, необходимые для организации авиационных видов спорта и хранения соответствующего инвентаря)	
11.	Спортивные базы	размещение спортивных баз и лагерей, в которых осуществляется спортивная подготовка длительно проживающих в них лиц	
12.	Охота и рыбалка	обустройство мест охоты и рыбалки, в том числе размещение дома охотника или рыболова, сооружений, необходимых для восстановления и поддержания поголовья зверей или количества рыбы	<p>предельное максимальное количество этажей – 2 надземных этажа.</p> <p>Минимальные отступы от границ земельных участков в целях определения мест допустимого размещения зданий, строений, сооружений, за пределами которых запрещено строительство зданий, строений, сооружений не подлежат установлению.</p> <p>Размеры земельных участков не подлежат установлению.</p> <p>Максимальный процент застройки в границах земельного участка, включая здания, строения, сооружения, в том числе обеспечивающие функционирование объекта – 30%.</p> <p>Минимальный процент озеленения – 60%</p>
13.	Поля для гольфа или конных прогулок	обустройство мест для игры в гольф или осуществления конных прогулок, в том числе осуществление необходимых земляных работ и размещения вспомогательных сооружений; размещение конноспортивных манежей, не предусматривающих устройство трибун	<p>предельное максимальное количество этажей – 4 надземных этажа.</p> <p>Минимальные отступы от границ земельных участков в целях определения мест допустимого размещения зданий, строений, сооружений, за пределами которых запрещено строительство зданий, строений, сооружений – 5 м.</p> <p>Размеры земельных участков не подлежат установлению.</p> <p>Максимальный процент застройки в границах земельного участка, включая здания, строения, сооружения, в том числе обеспечивающие функционирование объекта – 80%.</p>

1	2	3	4
			Минимальное количество мест для стоянки автомобилей – 30 машино-мест на 100 одновременных посетителей
14.	Причалы для маломерных судов	размещение сооружений, предназначенных для причаливания, хранения и обслуживания яхт, катеров, лодок и других маломерных судов	предельное максимальное количество этажей – 2 надземных этажа. Минимальные отступы от границ земельных участков в целях определения мест допустимого размещения зданий, строений, сооружений, за пределами которых запрещено строительство зданий, строений, сооружений, не подлежат установлению. Размеры земельных участков не подлежат установлению. Максимальный процент застройки в границах земельного участка, включая здания, строения, сооружения, в том числе обеспечивающие функционирование объекта – 80%
15.	Дошкольное, начальное и среднее общее образование	размещение объектов капитального строительства, предназначенных для просвещения, дошкольного, начального и среднего общего образования (детские ясли, детские сады, школы, лицеи, гимназии, художественные, музыкальные школы, образовательные кружки и иные организации, осуществляющие деятельность по воспитанию, образованию и просвещению), в том числе зданий, спортивных сооружений, предназначенных для занятия обучающихся физической культурой и спортом	предельное максимальное количество этажей – 4 надземных этажа. Минимальные отступы от границ земельных участков в целях определения мест допустимого размещения зданий, строений, сооружений, за пределами которых запрещено строительство зданий, строений, сооружений – 5 м. Размеры земельных участков: – дошкольные образовательные организации – не менее 1750 кв. м; – общеобразовательные организации – не менее 10000 кв. м; – организации дополнительного образования – не менее 450 кв. м; – спортивные сооружения – не менее 100 кв. м. Максимальный процент застройки в границах земельного участка, включая здания, строения, сооружения, в том числе обеспечивающие функционирование объекта – 60%. Минимальный процент озеленения – 20%
16.	Культурное развитие	размещение зданий и сооружений, предназначенных для размещения объектов культуры. Содержание данного вида разрешенного использования включает в себя содержание видов разрешенного использования с кодами 3.6.1 - 3.6.3 Классификатора видов разрешенного использования земельных участков	предельное максимальное количество этажей – 4 надземных этажа. Минимальные отступы от границ земельных участков в целях определения мест допустимого размещения зданий, строений, сооружений, за пределами которых запрещено строительство зданий, строений, сооружений – 5 м. В условиях реконструкции существующей застройки отступы от границ земельного участка формируются в соответствии со сложившейся линией застройки или по красной линии. Размеры земельных участков:
17.	Объекты культурно-досуговой деятельности	размещение зданий, предназначенных для размещения музеев, выставочных залов, художественных галерей, домов культуры, библиотек, кинотеатров и кинозалов, театров, филармоний, концертных залов, планетариев	– для цирков, концертных залов – не менее 5000 кв. м; – для прочих объектов – не менее 500 кв. м. Максимальный процент застройки в границах земельного участка, включая здания, строения, сооружения, в том числе обеспечивающие функционирование объекта – 75%. Минимальный процент озеленения – 15%. Минимальное количество мест для стоянки автомобилей – 25 машино-мест на 100 мест или одновременных посетителей
18.	Цирки и зверинцы	размещение зданий и сооружений для размещения цирков, зверинцев, зоопарков,	

1	2	3	4
		зоосадов, океанариумов и осуществления сопутствующих видов деятельности по содержанию диких животных в неволе	
19.	Развлекательные мероприятия	размещение зданий и сооружений, предназначенных для организации развлекательных мероприятий, путешествий, для размещения дискотек и танцевальных площадок, ночных клубов, аквапарков, боулинга, аттракционов и т.п., игровых автоматов (кроме игрового оборудования, используемого для проведения азартных игр), игровых площадок	
20.	Парки культуры и отдыха	размещение парков культуры и отдыха	предельное максимальное количество этажей – 2 надземных этажа. Минимальные отступы от границ земельных участков в целях определения мест допустимого размещения зданий, строений, сооружений, за пределами которых запрещено строительство зданий, строений, сооружений – 3 м. Размеры земельных участков – 3 га. Максимальный процент застройки в границах земельного участка, включая здания, строения, сооружения, в том числе обеспечивающие функционирование объекта – 20%. Минимальный процент озеленения – 60%. Минимальное количество мест для стоянки автомобилей – 25 машино-мест на 100 мест или единовременных посетителей
21.	Общественное питание	размещение объектов капитального строительства в целях устройства мест общественного питания (рестораны, кафе, столовые, закусочные, бары)	предельное максимальное количество этажей – 4 надземных этажа. Минимальные отступы от границ земельных участков в целях определения мест допустимого размещения зданий, строений, сооружений, за пределами которых запрещено строительство зданий, строений, сооружений – 3 м. В условиях реконструкции существующей застройки отступы от границ земельного участка формируются в соответствии со сложившейся линией застройки или по красной линии. Размеры земельных участков – не менее 200 кв. м. Максимальный процент застройки в границах земельного участка, включая здания, строения, сооружения, в том числе обеспечивающие функционирование объекта – 75%. Минимальный процент озеленения – 15%. Минимальное количество мест для стоянки автомобилей – 20 машино-мест на 100 мест
22.	Обеспечение обороны и безопасности	размещение объектов капитального строительства, необходимых для подготовки и поддержания в боевой готовности Вооруженных Сил Российской Федерации, других войск, воинских формирований и	предельные (минимальные и (или) максимальные) размеры земельных участков, предельные параметры разрешенного строительства, реконструкции объектов капитального строительства не подлежат установлению

1	2	3	4
		<p>органов управлений ими (размещение военных организаций, внутренних войск, учреждений и других объектов, дислокация войск и сил флота), проведение воинских учений и других мероприятий, направленных на обеспечение боевой готовности воинских частей;</p> <p>размещение зданий военных училищ, военных институтов, военных университетов, военных академий;</p> <p>размещение объектов, обеспечивающих осуществление таможенной деятельности</p>	
23.	Обеспечение внутреннего правопорядка	<p>размещение объектов капитального строительства, необходимых для подготовки и поддержания в готовности органов внутренних дел, Росгвардии и спасательных служб, в которых существует военизированная служба;</p> <p>размещение объектов гражданской обороны, за исключением объектов гражданской обороны, являющихся частями производственных зданий</p>	<p>предельные (минимальные и (или) максимальные) размеры земельных участков, предельные параметры разрешенного строительства, реконструкции объектов капитального строительства не подлежат установлению</p>
24.	Предоставление коммунальных услуг	<p>размещение зданий и сооружений, обеспечивающих поставку воды, тепла, электричества, газа, отвод канализационных стоков, очистку и уборку объектов недвижимости (котельных, водозаборов, очистных сооружений, насосных станций, водопроводов, линий электропередач, трансформаторных подстанций, газопроводов, линий связи, телефонных станций, канализаций, стоянок, гаражей и мастерских для обслуживания уборочной и аварийной техники, сооружений, необходимых для сбора и плавки снега)</p>	<p>предельное максимальное количество этажей – 2 надземных этажа.</p> <p>Минимальные отступы от границ земельных участков в целях определения мест допустимого размещения зданий, строений, сооружений, за пределами которых запрещено строительство зданий, строений, сооружений – 0,5 м.</p> <p>В условиях реконструкции существующей застройки отступы от границ земельного участка формируются в соответствии со сложившейся линией застройки или по красной линии.</p> <p>Размеры земельных участков не подлежат установлению.</p> <p>Максимальный процент застройки в границах земельного участка, включая здания, строения, сооружения, в том числе обеспечивающие функционирование объекта – 90%</p>
25.	Историко-культурная деятельность	<p>сохранение и изучение объектов культурного наследия народов Российской Федерации (памятников истории и культуры), в том числе: объектов археологического наследия,</p>	<p>предельные (минимальные и (или) максимальные) размеры земельных участков, предельные параметры разрешенного строительства, реконструкции объектов капитального строительства не подлежат установлению</p>

1	2	3	4
		достопримечательных мест, мест бытования исторических промыслов, производств и ремесел, исторических поселений, действующих военных и гражданских захоронений, объектов культурного наследия, хозяйственная деятельность, являющаяся историческим промыслом или ремеслом, а также хозяйственная деятельность, обеспечивающая познавательный туризм	
26.	Общее пользование водными объектами	использование земельных участков, примыкающих к водным объектам способами, необходимыми для осуществления общего водопользования (водопользования, осуществляемого гражданами для личных нужд, а также забор (изъятие) водных ресурсов для целей питьевого и хозяйственно-бытового водоснабжения, купание, использование маломерных судов, водных мотоциклов и других технических средств, предназначенных для отдыха на водных объектах, водопой, если соответствующие запреты не установлены законодательством)	предельные (минимальные и (или) максимальные) размеры земельных участков, предельные параметры разрешенного строительства, реконструкции объектов капитального строительства не подлежат установлению
27.	Улично-дорожная сеть	размещение объектов улично-дорожной сети: автомобильных дорог, трамвайных путей и пешеходных тротуаров в границах населенных пунктов, пешеходных переходов, бульваров, площадей, проездов, велодорожек и объектов велотранспортной и инженерной инфраструктуры; размещение придорожных стоянок (парковок) транспортных средств в границах городских улиц и дорог, за исключением предусмотренных видами разрешенного использования с кодами 2.7.1, 4.9, 7.2.3 Классификатора видов разрешенного использования земельных участков, а также некапитальных сооружений,	предельные (минимальные и (или) максимальные) размеры земельных участков, предельные параметры разрешенного строительства, реконструкции объектов капитального строительства не подлежат установлению

1	2	3	4
		предназначенных для охраны транспортных средств	
28.	Благоустройство территории	размещение декоративных, технических, планировочных, конструктивных устройств, элементов озеленения, различных видов оборудования и оформления, малых архитектурных форм, некапитальных нестационарных строений и сооружений, информационных щитов и указателей, применяемых как составные части благоустройства территории, общественных туалетов	

3.38.2. Условно разрешенные виды и параметры использования земельных участков и объектов капитального строительства

№ п/п	Виды разрешенного использования		Параметры разрешенного использования
	наименование вида использования	описание вида использования	
1	2	3	4
1.	Магазины	размещение объектов капитального строительства, предназначенных для продажи товаров, торговая площадь которых составляет до 5000 кв. м	<p>предельное максимальное количество этажей – 2 надземных этажа.</p> <p>Минимальные отступы от границ земельных участков в целях определения мест допустимого размещения зданий, строений, сооружений, за пределами которых запрещено строительство зданий, строений, сооружений – 3 м.</p> <p>В условиях реконструкции существующей застройки отступы от границ земельного участка формируются в соответствии со сложившейся линией застройки или по красной линии.</p> <p>Размеры земельных участков – не менее 200 кв. м.</p> <p>Максимальная торговая площадь – не более 1000 кв. м.</p> <p>Максимальный процент застройки в границах земельного участка, включая здания, строения, сооружения, в том числе обеспечивающие функционирование объекта – 75%.</p> <p>Минимальный процент озеленения – 15%.</p> <p>Минимальное количество мест для стоянки автомобилей:</p> <ul style="list-style-type: none"> – для магазинов с торговой площадью менее 200 кв. м – 3 машино-места на 1 объект; – для объектов с торговой площадью более 200 кв. м – 10 машино-мест на 100 кв. м торговой площади

3.38.3. Вспомогательные виды и параметры разрешенного использования земельных участков и объектов капитального строительства

№ п/п	Виды разрешенного использования		Параметры разрешенного использования
	наименование вида использования	описание вида использования	
1	2	3	
1.	Предоставление коммунальных услуг	размещение зданий и сооружений, обеспечивающих поставку воды, тепла, электричества, газа, отвод канализационных стоков, очистку и уборку объектов недвижимости (котельных, водозаборов, очистных сооружений, насосных станций, водопроводов, линий электропередач, трансформаторных подстанций, газопроводов, линий связи, телефонных станций, канализаций, стоянок, гаражей и мастерских для обслуживания уборочной и аварийной техники, сооружений, необходимых для сбора и плавки снега)	<p>предельное максимальное количество этажей – 2 надземных этажа.</p> <p>Минимальные отступы от границ земельных участков в целях определения мест допустимого размещения зданий, строений, сооружений, за пределами которых запрещено строительство зданий, строений, сооружений – 0,5 м.</p> <p>В условиях реконструкции существующей застройки отступы от границ земельного участка формируются в соответствии со сложившейся линией застройки или по красной линии.</p> <p>Размеры земельных участков для объектов, предназначенных для приема физических и юридических лиц в связи с предоставлением им коммунальных услуг – не менее 300 кв. м.</p> <p>Размеры земельных участков для объектов обеспечения физических и юридических лиц коммунальными услугами не подлежат установлению.</p> <p>Максимальный процент застройки в границах земельного участка, включая здания, строения, сооружения, в том числе обеспечивающие функционирование объекта – 90%</p>
2.	Административные здания организаций, обеспечивающих предоставление коммунальных услуг	размещение зданий, предназначенных для приема физических и юридических лиц в связи с предоставлением им коммунальных услуг	
3.	Служебные гаражи	размещение постоянных или временных гаражей, стоянок для хранения служебного автотранспорта, используемого в целях осуществления видов деятельности, предусмотренных видами разрешенного использования с кодами 3.0, 4.0 Классификатора видов разрешенного использования земельных участков, а также для стоянки и хранения транспортных средств общего пользования, в том числе в	<p>предельное максимальное количество этажей – 2 надземных этажа.</p> <p>Минимальные отступы от границ земельных участков в целях определения мест допустимого размещения зданий, строений, сооружений, за пределами которых запрещено строительство зданий, строений, сооружений:</p> <ul style="list-style-type: none"> – для постоянных или временных гаражей с несколькими стояночными местами, стоянок (парковок), гаражей – 1,5 м; – для многоярусных объектов – 3 м. <p>В условиях реконструкции существующей застройки отступы от границ земельного участка формируются в соответствии со сложившейся линией застройки или по красной линии.</p>

1	2	3	
		депо	Размеры земельных участков не подлежат установлению. Максимальный процент застройки в границах земельного участка не подлежит установлению
4.	Улично-дорожная сеть	размещение объектов улично-дорожной сети: автомобильных дорог, трамвайных путей и пешеходных тротуаров в границах населенных пунктов, пешеходных переходов, бульваров, площадей, проездов, велодорожек и объектов велотранспортной и инженерной инфраструктуры; размещение придорожных стоянок (парковок) транспортных средств в границах городских улиц и дорог, за исключением предусмотренных видами разрешенного использования с кодами 2.7.1, 4.9, 7.2.3 Классификатора видов разрешенного использования земельных участков, а также некапитальных сооружений, предназначенных для охраны транспортных средств	предельные (минимальные и (или) максимальные) размеры земельных участков, предельные параметры разрешенного строительства, реконструкции объектов капитального строительства не подлежат установлению
5.	Благоустройство территории	размещение декоративных, технических, планировочных, конструктивных устройств, элементов озеленения, различных видов оборудования и оформления, малых архитектурных форм, некапитальных нестационарных строений и сооружений, информационных щитов и указателей, применяемых как составные части благоустройства территории, общественных туалетов	

3.38.4. Ограничения использования земельных участков и объектов капитального строительства

№ п/п	Наименование зоны с особыми условиями использования территорий	Ограничения использования земельных участков и объектов капитального строительства
1	2	3
1.	(25:28-6.466)	в соответствии со сведениями Единого государственного реестра недвижимости
2.	Иная зона с особыми условиями использования	постановление Правительства Российской Федерации от 05.05.2014 № 405 «Об установлении запретных и

1	2	3
	территории (25:28-6.125)	иных зон с особыми условиями использования земель для обеспечения функционирования военных объектов вооруженных сил Российской Федерации, других войск, воинских формирований и органов, выполняющих задачи в области обороны страны»
3.	Охранная зона особо охраняемого природного объекта (25:28-6.179, 25:28-6.85)	решение Приморского краевого совета народных депутатов от 29.12.1989 № 452 «Об отнесении уникальных и типичных природных объектов к государственным памятникам природы Приморского края»
4.	Охранная зона инженерных коммуникаций (25:28-6.42, 25:28-6.38)	в соответствии со сведениями Единого государственного реестра недвижимости
5.	Охранная зона геодезического пункта (25:28-6.187)	постановление Правительства Российской Федерации от 21.08.2019 № 1080 «Об охранных зонах пунктов государственной геодезической сети, государственной нивелирной сети и государственной гравиметрической сети»
6.	Охранная зона особо охраняемого природного объекта (25:00-6.265)	решение Приморского краевого совета народных депутатов от 29.11.1974 № 991 «О признании водных объектов Приморского края памятниками природы»
7.	Охранная зона особо охраняемого природного объекта (25:28-6.80, 25:28-6.10)	решение Приморского краевого совета народных депутатов от 20.01.1984 № 27 «Об отнесении уникальных и типичных природных объектов к государственным памятникам природы Приморского края»

3.38.5. Расчетные показатели минимально допустимого уровня обеспеченности территории объектами коммунальной, транспортной, социальной инфраструктур и расчетные показатели максимально допустимого уровня территориальной доступности указанных объектов для населения в границах территорий, в которых предусматривается осуществление деятельности по комплексному развитию

Не нормируются.

3.39. Зона лесов (Р 4)

3.39.1. Основные виды и параметры разрешенного использования земельных участков и объектов капитального строительства

№ п/п	Виды разрешенного использования		Параметры разрешенного использования
	наименование вида использования	описание вида использования	
1	2	3	4
1.	Охрана природных территорий	сохранение отдельных естественных качеств окружающей природной среды путем	предельные (минимальные и (или) максимальные) размеры земельных участков, предельные параметры разрешенного строительства, реконструкции объектов

1	2	3	4
		ограничения хозяйственной деятельности в данной зоне, в частности: создание и уход за запретными полосами, создание и уход за защитными лесами, в том числе городскими лесами, лесами в лесопарках, и иная хозяйственная деятельность, разрешенная в защитных лесах, соблюдение режима использования природных ресурсов в заказниках, сохранение свойств земель, являющихся особо ценными	капитального строительства не подлежат установлению
2. 3.	Деятельность по особой охране и изучению природы	сохранение и изучение растительного и животного мира путем создания особо охраняемых природных территорий, в границах которых хозяйственная деятельность, кроме деятельности, связанной с охраной и изучением природы, не допускается (государственные природные заповедники, национальные и природные парки, памятники природы, дендрологические парки, ботанические сады, оранжереи)	предельные (минимальные и (или) максимальные) размеры земельных участков, предельные параметры разрешенного строительства, реконструкции объектов капитального строительства не подлежат установлению
4.	Резервные леса	деятельность, связанная с охраной лесов	предельные (минимальные и (или) максимальные) размеры земельных участков, предельные параметры разрешенного строительства, реконструкции объектов капитального строительства не подлежат установлению
5.	Обеспечение обороны и безопасности	размещение объектов капитального строительства, необходимых для подготовки и поддержания в боевой готовности Вооруженных Сил Российской Федерации, других войск, воинских формирований и органов управлений ими (размещение военных организаций, внутренних войск, учреждений и других объектов, дислокация войск и сил флота), проведение воинских учений и других мероприятий, направленных на обеспечение боевой готовности воинских частей; размещение зданий военных училищ, военных институтов, военных университетов, военных академий;	предельные (минимальные и (или) максимальные) размеры земельных участков, предельные параметры разрешенного строительства, реконструкции объектов капитального строительства не подлежат установлению

1	2	3	4
		размещение объектов, обеспечивающих осуществление таможенной деятельности	
6.	Историко-культурная деятельность	сохранение и изучение объектов культурного наследия народов Российской Федерации (памятников истории и культуры), в том числе: объектов археологического наследия, достопримечательных мест, мест бытования исторических промыслов, производств и ремесел, исторических поселений, недействующих военных и гражданских захоронений, объектов культурного наследия, хозяйственная деятельность, являющаяся историческим промыслом или ремеслом, а также хозяйственная деятельность, обеспечивающая познавательный туризм	предельные (минимальные и (или) максимальные) размеры земельных участков, предельные параметры разрешенного строительства, реконструкции объектов капитального строительства не подлежат установлению

3.39.2. Условно разрешенные виды и параметры использования земельных участков и объектов капитального строительства

Нет.

3.39.3. Вспомогательные виды и параметры разрешенного использования земельных участков и объектов капитального строительства

Нет.

3.39.4. Ограничения использования земельных участков и объектов капитального строительства

№ п/п	Наименование зоны с особыми условиями использования территорий	Ограничения использования земельных участков и объектов капитального строительства
1	2	3
1.	(25:28-6.297)	в соответствии со сведениями Единого государственного реестра недвижимости
2.	(25:28-6.373)	в соответствии со сведениями Единого государственного реестра недвижимости

1	2	3
3.	Водоохранная зона (25:28-6.134, 25:28-6.84)	Водный кодекс Российской Федерации
4.	Зона охраны объекта культурного наследия (25:28-6.18, 25:28-6.293, 25:28-6.310, 25:28-6.472)	Федеральный закон от 25.06.2002 № 73-ФЗ «Об объектах культурного наследия (памятниках истории и культуры) народов Российской Федерации»
5.	Зона охраняемого природного ландшафта (25:28-6.353)	Федеральный закон от 25.06.2002 № 73-ФЗ «Об объектах культурного наследия (памятниках истории и культуры) народов Российской Федерации»
6.	Зона регулирования застройки и хозяйственной деятельности (25:28-6.277, 25:28-6.376)	Федеральный закон от 25.06.2002 № 73-ФЗ «Об объектах культурного наследия (памятниках истории и культуры) народов Российской Федерации»
7.	Зоны с особыми условиями использования территории (25:28-6.769, 25:28-6.771, 25:28-6.772, 25:28-6.773, 25:28-6.775)	Водный кодекс Российской Федерации
8.	Иная зона с особыми условиями использования территории (25:28-6.125)	постановление Правительства Российской Федерации от 05.05.2014 № 405 «Об установлении запретных и иных зон с особыми условиями использования земель для обеспечения функционирования военных объектов вооруженных сил Российской Федерации, других войск, воинских формирований и органов, выполняющих задачи в области обороны страны»
9.	Охранная зона геодезического пункта (25:28-6.156, 25:28-6.214, 25:28-6.221, 25:28-6.272, 25:28-6.51)	постановление Правительства Российской Федерации от 21.08.2019 № 1080 «Об охранных зонах пунктов государственной геодезической сети, государственной нивелирной сети и государственной гравиметрической сети»
10.	Охранная зона инженерных коммуникаций (25:00-6.292, 25:00-6.295, 25:27-6.129, 25:28-6.11, 25:28-6.114, 25:28-6.126, 25:28-6.139, 25:28-6.14, 25:28-6.151, 25:28-6.16, 25:28-6.164, 25:28-6.165, 25:28-6.175, 25:28-6.203, 25:28-6.209, 25:28-6.220, 25:28-6.224, 25:28-6.225, 25:28-6.229, 25:28-6.231, 25:28-6.232, 25:28-6.27, 25:28-6.37, 25:28-6.45, 25:28-6.683, 25:28-6.686, 25:28-6.71, 25:28-6.88, 25:28-6.9, 25:28-6.93)	в соответствии со сведениями Единого государственного реестра недвижимости
11.	Охранная зона линий и сооружений связи и линий и сооружений радиотелефонии (25:28-6.29, 25:28-6.34, 25:28-6.398)	постановление Правительства Российской Федерации от 09.06.1995 № 578 «Об утверждении Правил охраны линий и сооружений связи Российской Федерации»
12.	Охранная зона особо охраняемого природного объекта (25:28-6.179, 25:28-6.85)	решение Приморского краевого совета народных депутатов от 29.12.1989 № 452 «Об отнесении уникальных и типичных природных объектов к государственным памятникам природы Приморского края»
13.	Охранная зона особо охраняемого природного объекта (25:28-6.140, 25:28-6.43, 25:28-6.90)	решение Приморского краевого совета народных депутатов от 14.08.1987 № 551 «Об отнесении уникальных и типичных природных объектов к государственным памятникам природы Приморского края»
14.	Охранная зона особо охраняемого природного объекта (25:00-6.265)	решение Приморского краевого совета народных депутатов от 29.11.1974 № 991 «О признании водных объектов Приморского края памятниками природы»
15.	Охранная зона особо охраняемого природного объекта (25:28-6.96)	решение Приморского краевого совета народных депутатов от 20.01.1984 № 27 «Об отнесении уникальных и типичных природных объектов к государственным памятникам природы Приморского края»
16.	Охранная зона (25:10-6.122)	Федеральный закон от 25.06.2002 № 73-ФЗ «Об объектах культурного наследия (памятниках истории и культуры) народов Российской Федерации»
17.	Прибрежная защитная полоса (25:28-6.190,	Водный кодекс Российской Федерации

1	2	3
	25:28-6.97)	

3.40. Зона объектов санаторно-курортного назначения (Р 5)

3.40.1. Основные виды и параметры разрешенного использования земельных участков и объектов капитального строительства

№ п/п	Виды разрешенного использования		Параметры разрешенного использования
	наименование вида использования	описание вида использования	
1	2	3	4
1.	Курортная деятельность	использование, в том числе с их извлечением, для лечения и оздоровления человека природных лечебных ресурсов (месторождения минеральных вод, лечебные грязи, рапой лиманов и озер, особый климат и иные природные факторы и условия, которые используются или могут использоваться для профилактики и лечения заболеваний человека), а также охрана лечебных ресурсов от истощения и уничтожения в границах первой зоны округа горно-санитарной или санитарной охраны лечебно-оздоровительных местностей и курорта	предельное максимальное количество этажей – 9 надземных этажей. Минимальные отступы от границ земельных участков в целях определения мест допустимого размещения зданий, строений, сооружений, за пределами которых запрещено строительство зданий, строений, сооружений – 5 м. В условиях реконструкции существующей застройки отступы от границ земельного участка формируются в соответствии со сложившейся линией застройки или по красной линии. Размеры земельных участков не подлежат установлению. Максимальный процент застройки в границах земельного участка, включая здания, строения, сооружения, в том числе обеспечивающие функционирование объекта – 30%. Минимальный процент озеленения – 65%. Минимальное количество мест для стоянки автомобилей – 25 машино-место на 100 отдыхающих
2.	Санаторная деятельность	размещение санаториев, профилакториев, бальнеологических лечебниц, грязелечебниц, обеспечивающих оказание услуги по лечению и оздоровлению населения; обустройство лечебно-оздоровительных местностей (пляжи, бюветы, места добычи целебной грязи); размещение лечебно-оздоровительных лагерей	
3.	Туристическое	размещение пансионатов, туристических	предельное максимальное количество этажей – 3 надземных этажа.

1	2	3	4
	обслуживание	гостиниц, кемпингов, домов отдыха, не оказывающих услуги по лечению, а также иных зданий, используемых с целью извлечения предпринимательской выгоды из предоставления жилого помещения для временного проживания в них; размещение детских лагерей	Минимальные отступы от границ земельных участков в целях определения мест допустимого размещения зданий, строений, сооружений, за пределами которых запрещено строительство зданий, строений, сооружений – 5 м. В условиях реконструкции существующей застройки отступы от границ земельного участка формируются в соответствии со сложившейся линией застройки или по красной линии. Размеры земельных участков не менее 300 кв. м. Максимальный процент застройки в границах земельного участка, включая здания, строения, сооружения, в том числе обеспечивающие функционирование объекта – 30%. Минимальный процент озеленения – 65%. Минимальное количество мест для стоянки автомобилей – 25 машино-место на 100 отдыхающих
4.	Предоставление коммунальных услуг	размещение зданий и сооружений, обеспечивающих поставку воды, тепла, электричества, газа, отвод канализационных стоков, очистку и уборку объектов недвижимости (котельных, водозаборов, очистных сооружений, насосных станций, водопроводов, линий электропередач, трансформаторных подстанций, газопроводов, линий связи, телефонных станций, канализаций, стоянок, гаражей и мастерских для обслуживания уборочной и аварийной техники, сооружений, необходимых для сбора и плавки снега)	предельное максимальное количество этажей – 2 надземных этажа. Минимальные отступы от границ земельных участков в целях определения мест допустимого размещения зданий, строений, сооружений, за пределами которых запрещено строительство зданий, строений, сооружений – 0,5 м. В условиях реконструкции существующей застройки отступы от границ земельного участка формируются в соответствии со сложившейся линией застройки или по красной линии. Размеры земельных участков для объектов, предназначенных для приема физических и юридических лиц в связи с предоставлением им коммунальных услуг – не менее 300 кв. м. Размеры земельных участков для объектов обеспечения физических и юридических лиц коммунальными услугами не подлежат установлению. Максимальный процент застройки в границах земельного участка, включая здания, строения, сооружения, в том числе обеспечивающие функционирование объекта – 90%
5.	Обеспечение обороны и безопасности	размещение объектов капитального строительства, необходимых для подготовки и поддержания в боевой готовности Вооруженных Сил Российской Федерации, других войск, воинских формирований и органов управлений ими (размещение военных организаций, внутренних войск, учреждений и других объектов, дислокация войск и сил флота), проведение воинских учений и других мероприятий, направленных на обеспечение боевой готовности воинских частей; размещение зданий военных училищ, военных институтов, военных университетов,	предельные (минимальные и (или) максимальные) размеры земельных участков, предельные параметры разрешенного строительства, реконструкции объектов капитального строительства не подлежат установлению

1	2	3	4
		военных академий; размещение объектов, обеспечивающих осуществление таможенной деятельности	
6.	Историко-культурная деятельность	сохранение и изучение объектов культурного наследия народов Российской Федерации (памятников истории и культуры), в том числе: объектов археологического наследия, достопримечательных мест, мест бытования исторических промыслов, производств и ремесел, исторических поселений, недействующих военных и гражданских захоронений, объектов культурного наследия, хозяйственная деятельность, являющаяся историческим промыслом или ремеслом, а также хозяйственная деятельность, обеспечивающая познавательный туризм	предельные (минимальные и (или) максимальные) размеры земельных участков, предельные параметры разрешенного строительства, реконструкции объектов капитального строительства не подлежат установлению
7.	Общее пользование водными объектами	использование земельных участков, примыкающих к водным объектам способами, необходимыми для осуществления общего водопользования (водопользования, осуществляемого гражданами для личных нужд, а также забор (изъятие) водных ресурсов для целей питьевого и хозяйственно-бытового водоснабжения, купание, использование маломерных судов, водных мотоциклов и других технических средств, предназначенных для отдыха на водных объектах, водопой, если соответствующие запреты не установлены законодательством)	предельные (минимальные и (или) максимальные) размеры земельных участков, предельные параметры разрешенного строительства, реконструкции объектов капитального строительства не подлежат установлению
8.	Улично-дорожная сеть	размещение объектов улично-дорожной сети: автомобильных дорог, трамвайных путей и пешеходных тротуаров в границах населенных пунктов, пешеходных переходов, бульваров, площадей, проездов, велодорожек и объектов велотранспортной и инженерной инфраструктуры; размещение придорожных стоянок	предельные (минимальные и (или) максимальные) размеры земельных участков, предельные параметры разрешенного строительства, реконструкции объектов капитального строительства не подлежат установлению

1	2	3	4
		(парковок) транспортных средств в границах городских улиц и дорог, за исключением предусмотренных видами разрешенного использования с кодами 2.7.1, 4.9, 7.2.3 Классификатора видов разрешенного использования земельных участков, а также некапитальных сооружений, предназначенных для охраны транспортных средств	
9.	Благоустройство территории	размещение декоративных, технических, планировочных, конструктивных устройств, элементов озеленения, различных видов оборудования и оформления, малых архитектурных форм, некапитальных нестационарных строений и сооружений, информационных щитов и указателей, применяемых как составные части благоустройства территории, общественных туалетов	

3.40.2. Условно разрешенные виды и параметры использования земельных участков и объектов капитального строительства

№ п/п	Виды разрешенного использования		Параметры разрешенного использования
	наименование вида использования	описание вида использования	
1	2	3	4
1.	Магазины	размещение объектов капитального строительства, предназначенных для продажи товаров, торговая площадь которых составляет до 5000 кв. м	предельное максимальное количество этажей – 2 надземных этажа. Минимальные отступы от границ земельных участков в целях определения мест допустимого размещения зданий, строений, сооружений, за пределами которых запрещено строительство зданий, строений, сооружений – 3 м. В условиях реконструкции существующей застройки отступы от границ земельного участка формируются в соответствии со сложившейся линией застройки или по красной линии. Размеры земельных участков – не менее 200 кв. м. Максимальная торговая площадь – не более 1000 кв. м. Максимальный процент застройки в границах земельного участка, включая здания,

1	2	3	4
			<p>строения, сооружения, в том числе обеспечивающие функционирование объекта – 75%.</p> <p>Минимальный процент озеленения – 15%.</p> <p>Минимальное количество мест для стоянки автомобилей:</p> <ul style="list-style-type: none"> – для магазинов с торговой площадью менее 200 кв. м – 3 машино-места на 1 объект; – для объектов с торговой площадью более 200 кв. м – 10 машино-мест на 100 кв. м торговой площади

3.40.3. Вспомогательные виды и параметры разрешенного использования земельных участков и объектов капитального строительства

№ п/п	Виды разрешенного использования		Параметры разрешенного использования
	наименование вида использования	описание вида использования	
1	2	3	4
1.	Предоставление коммунальных услуг	размещение зданий и сооружений, обеспечивающих поставку воды, тепла, электричества, газа, отвод канализационных стоков, очистку и уборку объектов недвижимости (котельных, водозаборов, очистных сооружений, насосных станций, водопроводов, линий электропередач, трансформаторных подстанций, газопроводов, линий связи, телефонных станций, канализаций, стоянок, гаражей и мастерских для обслуживания уборочной и аварийной техники, сооружений, необходимых для сбора и плавки снега)	<p>предельное максимальное количество этажей – 2 надземных этажа.</p> <p>Минимальные отступы от границ земельных участков в целях определения мест допустимого размещения зданий, строений, сооружений, за пределами которых запрещено строительство зданий, строений, сооружений – 0,5 м.</p> <p>В условиях реконструкции существующей застройки отступы от границ земельного участка формируются в соответствии со сложившейся линией застройки или по красной линии.</p> <p>Размеры земельных участков не подлежат установлению.</p> <p>Максимальный процент застройки в границах земельного участка не подлежит установлению</p>
2.	Служебные гаражи	размещение постоянных или временных гаражей, стоянок для хранения служебного автотранспорта, используемого в целях осуществления видов деятельности, предусмотренных видами разрешенного использования с кодами 3.0, 4.0 Классификатора видов разрешенного использования земельных участков, а также для стоянки и хранения транспортных средств общего пользования, в том числе в	<p>предельное максимальное количество этажей – 2 надземных этажа.</p> <p>Минимальные отступы от границ земельных участков в целях определения мест допустимого размещения зданий, строений, сооружений, за пределами которых запрещено строительство зданий, строений, сооружений:</p> <ul style="list-style-type: none"> – для постоянных или временных гаражей с несколькими стояночными местами, стоянок (парковок), гаражей – 1,5 м; – для многоярусных объектов – 3 м. <p>В условиях реконструкции существующей застройки отступы от границ земельного участка формируются в соответствии со сложившейся линией застройки или по красной линии.</p>

1	2	3	4
		депо	Размеры земельных участков не подлежат установлению. Максимальный процент застройки в границах земельного участка не подлежит установлению
3.	Улично-дорожная сеть	размещение объектов улично-дорожной сети: автомобильных дорог, трамвайных путей и пешеходных тротуаров в границах населенных пунктов, пешеходных переходов, бульваров, площадей, проездов, велодорожек и объектов велотранспортной и инженерной инфраструктуры; размещение придорожных стоянок (парковок) транспортных средств в границах городских улиц и дорог, за исключением предусмотренных видами разрешенного использования с кодами 2.7.1, 4.9, 7.2.3 Классификатора видов разрешенного использования земельных участков, а также некапитальных сооружений, предназначенных для охраны транспортных средств	предельные (минимальные и (или) максимальные) размеры земельных участков, предельные параметры разрешенного строительства, реконструкции объектов капитального строительства не подлежат установлению
4.	Благоустройство территории	размещение декоративных, технических, планировочных, конструктивных устройств, элементов озеленения, различных видов оборудования и оформления, малых архитектурных форм, некапитальных нестационарных строений и сооружений, информационных щитов и указателей, применяемых как составные части благоустройства территории, общественных туалетов	

3.40.4. Ограничения использования земельных участков и объектов капитального строительства

№ п/п	Наименование зоны с особыми условиями использования территорий	Ограничения использования земельных участков и объектов капитального строительства
-------	--	--

1	2	3
1.	Охранная зона инженерных коммуникаций (25:28-6.344, 25:28-6.397, 25:28-6.350, 25:28-6.471, 25:28-6.469, 25:28-6.294, 25:28-6.455, 25:28-6.441, 25:28-6.296, 25:28-6.460, 25:28-6.291, 25:28-6.386, 25:28-6.317, 25:28-6.400, 25:28-6.374, 25:28-6.349, 25:28-6.382, 25:28-6.308)	в соответствии со сведениями Единого государственного реестра недвижимости
2.	Охранная зона особо охраняемого природного объекта (25:28-6.5)	решение Приморского краевого совета народных депутатов от 29.11.1974 № 991 «О признании водных объектов Приморского края памятниками природы»

3.40.5. Расчетные показатели минимально допустимого уровня обеспеченности территории объектами коммунальной, транспортной, социальной инфраструктур и расчетные показатели максимально допустимого уровня территориальной доступности указанных объектов для населения в границах территорий, в которых предусматривается осуществление деятельности по комплексному развитию

3.40.5.1. Для объектов социальной инфраструктуры местного значения городского округа

Расчетные показатели минимально-допустимого уровня обеспеченности территории объектами социальной инфраструктуры местного значения городского округа и расчетные показатели максимально допустимого уровня территориальной доступности таких объектов для населения не нормируются.

3.40.5.2. Для объектов транспортной инфраструктуры местного значения городского округа

№ п/п	Вид объекта	Обеспеченность объектами		Территориальная доступность объектов транспортной инфраструктуры, м
		потребность в мощности	потребность в территории, для размещения объекта, кв. м	
1	2	3	4	5
1.	Автомобильные дороги местного значения в границах городского округа	– 2,6 км протяженности улично-дорожной сети на 1 кв. км территории городских населенных пунктов	не нормируется	не нормируется

3.40.5.3. Для объектов коммунальной инфраструктуры местного значения городского округа

Расчетные показатели минимально-допустимого уровня обеспеченности территории объектами коммунальной инфраструктуры местного значения городского округа и расчетные показатели максимально допустимого уровня территориальной доступности таких объектов для населения не нормируются.

3.41. Зона пляжей (Р 6)

3.41.1. Основные виды и параметры разрешенного использования земельных участков и объектов капитального строительства

№ п/п	Виды разрешенного использования		Параметры разрешенного использования
	наименование вида использования	описание вида использования	
1	2	3	4
1.	Общее пользование водными объектами	использование земельных участков, примыкающих к водным объектам способами, необходимыми для осуществления общего водопользования (водопользования, осуществляемого гражданами для личных нужд, а также забор (изъятие) водных ресурсов для целей питьевого и хозяйственно-бытового водоснабжения, купание, использование маломерных судов, водных мотоциклов и других технических средств, предназначенных для отдыха на водных объектах, водопой, если соответствующие запреты не установлены законодательством)	предельные (минимальные и (или) максимальные) размеры земельных участков, предельные параметры разрешенного строительства, реконструкции объектов капитального строительства не подлежат установлению
2.	Улично-дорожная сеть	размещение объектов улично-дорожной сети: автомобильных дорог, трамвайных путей и пешеходных тротуаров в границах населенных пунктов, пешеходных переходов, бульваров, площадей, проездов, велодорожек и объектов велотранспортной и инженерной инфраструктуры; размещение придорожных стоянок (парковок) транспортных средств в границах городских улиц и дорог, за исключением предусмотренных видами разрешенного использования с кодами 2.7.1, 4.9, 7.2.3 Классификатора видов разрешенного использования земельных участков, а также	предельные (минимальные и (или) максимальные) размеры земельных участков, предельные параметры разрешенного строительства, реконструкции объектов капитального строительства не подлежат установлению

1	2	3	4
		некапитальных сооружений, предназначенных для охраны транспортных средств	
3.	Благоустройство территории	размещение декоративных, технических, планировочных, конструктивных устройств, элементов озеленения, различных видов оборудования и оформления, малых архитектурных форм, некапитальных нестационарных строений и сооружений, информационных щитов и указателей, применяемых как составные части благоустройства территории, общественных туалетов	
4.	Обеспечение обороны и безопасности	размещение объектов капитального строительства, необходимых для подготовки и поддержания в боевой готовности Вооруженных Сил Российской Федерации, других войск, воинских формирований и органов управлений ими (размещение военных организаций, внутренних войск, учреждений и других объектов, дислокация войск и сил флота), проведение воинских учений и других мероприятий, направленных на обеспечение боевой готовности воинских частей; размещение зданий военных училищ, военных институтов, военных университетов, военных академий; размещение объектов, обеспечивающих осуществление таможенной деятельности	предельные (минимальные и (или) максимальные) размеры земельных участков, предельные параметры разрешенного строительства, реконструкции объектов капитального строительства не подлежат установлению
5.	Историко-культурная деятельность	сохранение и изучение объектов культурного наследия народов Российской Федерации (памятников истории и культуры), в том числе: объектов археологического наследия, достопримечательных мест, мест бытования исторических промыслов, производств и ремесел, исторических поселений, недействующих военных и гражданских захоронений, объектов культурного	предельные (минимальные и (или) максимальные) размеры земельных участков, предельные параметры разрешенного строительства, реконструкции объектов капитального строительства не подлежат установлению

1	2	3	4
		наследия, хозяйственная деятельность, являющаяся историческим промыслом или ремеслом, а также хозяйственная деятельность, обеспечивающая познавательный туризм	

3.41.2. Условно разрешенные виды и параметры использования земельных участков и объектов капитального строительства

№ п/п	Виды разрешенного использования		Параметры разрешенного использования
	наименование вида использования	описание вида использования	
1	2	3	4
1.	Общественное питание	размещение объектов капитального строительства в целях устройства мест общественного питания (рестораны, кафе, столовые, закусочные, бары)	предельное максимальное количество этажей – 1 надземный этаж. Минимальные отступы от границ земельных участков в целях определения мест допустимого размещения зданий, строений, сооружений, за пределами которых запрещено строительство зданий, строений, сооружений – 3 м. В условиях реконструкции существующей застройки отступы от границ земельного участка формируются в соответствии со сложившейся линией застройки или по красной линии. Размеры земельных участков – не менее 200 кв. м. Максимальный процент застройки в границах земельного участка, включая здания, строения, сооружения, в том числе обеспечивающие функционирование объекта – 75%. Минимальный процент озеленения – 15%. Минимальное количество мест для стоянки автомобилей – 20 машино-мест на 100 мест
2. 3.	Обеспечение занятий спортом в помещениях	размещение спортивных клубов, спортивных залов, бассейнов, физкультурно-оздоровительных комплексов в зданиях и сооружениях	предельное максимальное количество этажей – 1 надземный этаж. Минимальные отступы от границ земельных участков в целях определения мест допустимого размещения зданий, строений, сооружений, за пределами которых запрещено строительство зданий, строений, сооружений – 3 м.
4.	Площадки для занятий спортом	размещение площадок для занятия спортом и физкультурой на открытом воздухе (физкультурные площадки, беговые дорожки, поля для спортивной игры)	В условиях реконструкции существующей застройки отступы от границ земельного участка формируются в соответствии со сложившейся линией застройки или по красной линии. Размеры земельных участков – не менее 100 кв. м.
5.	Оборудованные площадки для занятий спортом	размещение сооружений для занятия спортом и физкультурой на открытом воздухе (теннисные корты, автодромы, мотодромы,	Максимальный процент застройки в границах земельного участка, включая здания, строения, сооружения, в том числе обеспечивающие функционирование объекта – 70%. Минимальный процент озеленения – 20%.

1	2	3	4
		трамплины, спортивные стрельбища)	Минимальное количество мест для стоянки автомобилей – 30 машино-мест на 100 мест или единовременных посетителей, но не менее 1 машино-место на 100 кв. м общей площади
6.	Водный спорт	размещение спортивных сооружений для занятия водными видами спорта (причалы и сооружения, необходимые для организации водных видов спорта и хранения соответствующего инвентаря)	
7.	Спортивные базы	размещение спортивных баз и лагерей, в которых осуществляется спортивная подготовка длительно проживающих в них лиц	
8.	Причалы для маломерных судов	размещение сооружений, предназначенных для причаливания, хранения и обслуживания яхт, катеров, лодок и других маломерных судов	предельное максимальное количество этажей – 2 надземных этажа. Минимальные отступы от границ земельных участков в целях определения мест допустимого размещения зданий, строений, сооружений, за пределами которых запрещено строительство зданий, строений, сооружений, не подлежат установлению. Размеры земельных участков не подлежат установлению. Максимальный процент застройки в границах земельного участка, включая здания, строения, сооружения, в том числе обеспечивающие функционирование объекта – 80%

3.41.3. Вспомогательные виды и параметры разрешенного использования земельных участков и объектов капитального строительства

№ п/п	Виды разрешенного использования		Параметры разрешенного использования
	наименование вида использования	описание вида использования	
1	2	3	4
1.	Предоставление коммунальных услуг	размещение зданий и сооружений, обеспечивающих поставку воды, тепла, электричества, газа, отвод канализационных стоков, очистку и уборку объектов недвижимости (котельных, водозаборов, очистных сооружений, насосных станций, водопроводов, линий электропередач, трансформаторных подстанций, газопроводов, линий связи, телефонных станций, канализаций, стоянок, гаражей и мастерских для обслуживания уборочной и	предельное максимальное количество этажей – 1 надземный этаж. Минимальные отступы от границ земельных участков в целях определения мест допустимого размещения зданий, строений, сооружений, за пределами которых запрещено строительство зданий, строений, сооружений – 0,5 м. В условиях реконструкции существующей застройки отступы от границ земельного участка формируются в соответствии со сложившейся линией застройки или по красной линии. Размеры земельных участков не подлежат установлению. Максимальный процент застройки в границах земельного участка не подлежит установлению

1	2	3	4
		аварийной техники, сооружений, необходимых для сбора и плавки снега)	
2.	Улично-дорожная сеть	размещение объектов улично-дорожной сети: автомобильных дорог, трамвайных путей и пешеходных тротуаров в границах населенных пунктов, пешеходных переходов, бульваров, площадей, проездов, велодорожек и объектов велотранспортной и инженерной инфраструктуры; размещение придорожных стоянок (парковок) транспортных средств в границах городских улиц и дорог, за исключением предусмотренных видами разрешенного использования с кодами 2.7.1, 4.9, 7.2.3 Классификатора видов разрешенного использования земельных участков, а также некапитальных сооружений, предназначенных для охраны транспортных средств	предельные (минимальные и (или) максимальные) размеры земельных участков, предельные параметры разрешенного строительства, реконструкции объектов капитального строительства не подлежат установлению
3.	Благоустройство территории	размещение декоративных, технических, планировочных, конструктивных устройств, элементов озеленения, различных видов оборудования и оформления, малых архитектурных форм, некапитальных нестационарных строений и сооружений, информационных щитов и указателей, применяемых как составные части благоустройства территории, общественных туалетов	

3.41.4. Ограничения использования земельных участков и объектов капитального строительства

№ п/п	Наименование зоны с особыми условиями использования территорий	Ограничения использования земельных участков и объектов капитального строительства
1	2	3
1.	Зона регулирования застройки и хозяйственной деятельности (25:28-6.368)	Федеральный закон от 25.06.2002 № 73-ФЗ «Об объектах культурного наследия (памятниках истории и культуры) народов Российской Федерации»
2.	Прибрежная защитная полоса (25:28-6.97)	Водный кодекс Российской Федерации

1	2	3
3.	Зоны с особыми условиями использования территории (25:28-6.769, 25:28-6.773, 25:28-6.775)	Водный кодекс Российской Федерации
4.	Охранная зона особо охраняемого природного объекта (25:28-6.80, 25:28-6.10)	решение Приморского краевого совета народных депутатов от 20.01.1984 № 27 «Об отнесении уникальных и типичных природных объектов к государственным памятникам природы Приморского края»
5.	Охранная зона особо охраняемого природного объекта (25:28-6.5)	решение Приморского краевого совета народных депутатов от 29.11.1974 № 991 «О признании водных объектов Приморского края памятниками природы»
6.	Иная зона с особыми условиями использования территории (25:28-6.125)	постановление Правительства Российской Федерации от 05.05.2014 № 405 «Об установлении запретных и иных зон с особыми условиями использования земель для обеспечения функционирования военных объектов вооруженных сил Российской Федерации, других войск, воинских формирований и органов, выполняющих задачи в области обороны страны»
7.	Зона охраняемого природного ландшафта (25:28-6.360)	Федеральный закон от 25.06.2002 № 73-ФЗ «Об объектах культурного наследия (памятниках истории и культуры) народов Российской Федерации»
8.	Охранная зона инженерных коммуникаций (25:28-6.135)	в соответствии со сведениями Единого государственного реестра недвижимости

3.41.5. Расчетные показатели минимально допустимого уровня обеспеченности территории объектами коммунальной, транспортной, социальной инфраструктур и расчетные показатели максимально допустимого уровня территориальной доступности указанных объектов для населения в границах территорий, в которых предусматривается осуществление деятельности по комплексному развитию

Не нормируются.

3.42. Зона ботанического сада (Р 7)

3.42.1. Основные виды и параметры разрешенного использования земельных участков и объектов капитального строительства

№ п/п	Виды разрешенного использования		Параметры разрешенного использования
	наименование вида использования	описание вида использования	
1	2	3	4
1.	Деятельность по особой	сохранение и изучение растительного и	предельные (минимальные и (или) максимальные) размеры земельных участков,

1	2	3	4
	охране и изучению природы	животного мира путем создания особо охраняемых природных территорий, в границах которых хозяйственная деятельность, кроме деятельности, связанной с охраной и изучением природы, не допускается (государственные природные заповедники, национальные и природные парки, памятники природы, дендрологические парки, ботанические сады, оранжереи)	предельные параметры разрешенного строительства, реконструкции объектов капитального строительства не подлежат установлению
2.	Историко-культурная деятельность	сохранение и изучение объектов культурного наследия народов Российской Федерации (памятников истории и культуры), в том числе: объектов археологического наследия, достопримечательных мест, мест бытования исторических промыслов, производств и ремесел, исторических поселений, недействующих военных и гражданских захоронений, объектов культурного наследия, хозяйственная деятельность, являющаяся историческим промыслом или ремеслом, а также хозяйственная деятельность, обеспечивающая познавательный туризм	предельные (минимальные и (или) максимальные) размеры земельных участков, предельные параметры разрешенного строительства, реконструкции объектов капитального строительства не подлежат установлению

3.42.2. Условно разрешенные виды и параметры использования земельных участков и объектов капитального строительства

Нет.

3.42.3. Вспомогательные виды и параметры разрешенного использования земельных участков и объектов капитального строительства

Нет.

3.42.4. Ограничения использования земельных участков и объектов капитального строительства

№ п/п	Наименование зоны с особыми условиями использования территорий	Ограничения использования земельных участков и объектов капитального строительства
1	2	3
1.	Охранная зона инженерных коммуникаций (25:28-6.11, 25:28-6.736)	в соответствии со сведениями Единого государственного реестра недвижимости
2.	Охранная зона геодезического пункта (25:28-6.6)	постановление Правительства Российской Федерации от 21.08.2019 № 1080 «Об охранных зонах пунктов государственной геодезической сети, государственной нивелирной сети и государственной гравиметрической сети»

3.43. Зона кладбищ и крематориев (СН 1)

3.43.1. Основные виды и параметры разрешенного использования земельных участков и объектов капитального строительства

№ п/п	Виды разрешенного использования		Параметры разрешенного использования
	наименование вида использования	описание вида использования	
1	2	3	4
1.	Ритуальная деятельность	размещение кладбищ, крематориев и мест захоронения; размещение соответствующих культовых сооружений; осуществление деятельности по производству продукции ритуально-обрядового назначения	предельные (минимальные и (или) максимальные) размеры земельных участков, предельные параметры разрешенного строительства, реконструкции объектов капитального строительства не подлежат установлению
2.	Религиозное использование	размещение зданий и сооружений религиозного использования. Содержание данного вида разрешенного использования включает в себя содержание видов разрешенного использования с кодами 3.7.1 - 3.7.2 Классификатора видов разрешенного использования земельных участков	предельное количество этажей не подлежит установлению. Предельная максимальная высота здания – 30 м. Минимальные отступы от границ земельных участков в целях определения мест допустимого размещения зданий, строений, сооружений, за пределами которых запрещено строительство зданий, строений, сооружений – 3 м. В условиях реконструкции существующей застройки отступы от границ земельного участка формируются в соответствии со сложившейся линией застройки или по красной линии.
3.	Осуществление	размещение зданий и сооружений,	

1	2	3	4
	религиозных обрядов	предназначенных для совершения религиозных обрядов и церемоний (в том числе церкви, соборы, храмы, часовни, мечети, молельные дома, синагоги)	<p>Размеры земельных участков не подлежат установлению.</p> <p>Максимальный процент застройки в границах земельного участка, включая здания, строения, сооружения, в том числе обеспечивающие функционирование объекта – 70%.</p> <p>Минимальный процент озеленения – 20%</p>
4.	Религиозное управление и образование	размещение зданий, предназначенных для постоянного местонахождения духовных лиц, паломников и послушников в связи с осуществлением ими религиозной службы, а также для осуществления благотворительной и религиозной образовательной деятельности (монастыри, скиты, дома священнослужителей, воскресные и религиозные школы, семинарии, духовные училища)	
5.	Бытовое обслуживание	размещение объектов капитального строительства, предназначенных для оказания населению или организациям бытовых услуг (мастерские мелкого ремонта, ателье, бани, парикмахерские, прачечные, химчистки, похоронные бюро)	<p>предельное максимальное количество этажей – 2 надземных этажа.</p> <p>Минимальные отступы от границ земельных участков в целях определения мест допустимого размещения зданий, строений, сооружений, за пределами которых запрещено строительство зданий, строений, сооружений – 3 м.</p> <p>В условиях реконструкции существующей застройки отступы от границ земельного участка формируются в соответствии со сложившейся линией застройки или по красной линии.</p> <p>Размеры земельных участков – не менее 500 кв. м.</p> <p>Максимальный процент застройки в границах земельного участка, включая здания, строения, сооружения, в том числе обеспечивающие функционирование объекта – 75%.</p> <p>Вспомогательные строения размещать со стороны улиц не допускается.</p> <p>Минимальный процент озеленения – 15%.</p> <p>Минимальное количество мест для стоянки автомобилей – 5 машино-мест на 100 кв. м общей площади, но не менее 1 машино-место на 5 работающих</p>
6.	Предоставление коммунальных услуг	размещение зданий и сооружений, обеспечивающих поставку воды, тепла, электричества, газа, отвод канализационных стоков, очистку и уборку объектов недвижимости (котельных, водозаборов, очистных сооружений, насосных станций, водопроводов, линий электропередач, трансформаторных подстанций, газопроводов, линий связи, телефонных станций, канализаций, стоянок, гаражей и мастерских для обслуживания уборочной и	<p>предельное максимальное количество этажей – 2 надземных этажа.</p> <p>Минимальные отступы от границ земельных участков в целях определения мест допустимого размещения зданий, строений, сооружений, за пределами которых запрещено строительство зданий, строений, сооружений, не подлежат установлению.</p> <p>Размеры земельных участков не подлежат установлению.</p> <p>Максимальный процент застройки в границах земельного участка, включая здания, строения, сооружения, в том числе обеспечивающие функционирование объекта – 90%</p>

1	2	3	4
		аварийной техники, сооружений, необходимых для сбора и плавки снега)	
7.	Обеспечение обороны и безопасности	размещение объектов капитального строительства, необходимых для подготовки и поддержания в боевой готовности Вооруженных Сил Российской Федерации, других войск, воинских формирований и органов управлений ими (размещение военных организаций, внутренних войск, учреждений и других объектов, дислокация войск и сил флота), проведение воинских учений и других мероприятий, направленных на обеспечение боевой готовности воинских частей; размещение зданий военных училищ, военных институтов, военных университетов, военных академий; размещение объектов, обеспечивающих осуществление таможенной деятельности	предельные (минимальные и (или) максимальные) размеры земельных участков, предельные параметры разрешенного строительства, реконструкции объектов капитального строительства не подлежат установлению
8.	Историко-культурная деятельность	сохранение и изучение объектов культурного наследия народов Российской Федерации (памятников истории и культуры), в том числе: объектов археологического наследия, достопримечательных мест, мест бытования исторических промыслов, производств и ремесел, исторических поселений, недействующих военных и гражданских захоронений, объектов культурного наследия, хозяйственная деятельность, являющаяся историческим промыслом или ремеслом, а также хозяйственная деятельность, обеспечивающая познавательный туризм	предельные (минимальные и (или) максимальные) размеры земельных участков, предельные параметры разрешенного строительства, реконструкции объектов капитального строительства не подлежат установлению
9.	Улично-дорожная сеть	размещение объектов улично-дорожной сети: автомобильных дорог, трамвайных путей и пешеходных тротуаров в границах населенных пунктов, пешеходных переходов, бульваров, площадей, проездов, велодорожек и объектов велотранспортной и инженерной	предельные (минимальные и (или) максимальные) размеры земельных участков, предельные параметры разрешенного строительства, реконструкции объектов капитального строительства не подлежат установлению

1	2	3	4
		инфраструктуры; размещение придорожных стоянок (парковок) транспортных средств в границах городских улиц и дорог, за исключением предусмотренных видами разрешенного использования с кодами 2.7.1, 4.9, 7.2.3 Классификатора видов разрешенного использования земельных участков, а также некапитальных сооружений, предназначенных для охраны транспортных средств	
10.	Благоустройство территории	размещение декоративных, технических, планировочных, конструктивных устройств, элементов озеленения, различных видов оборудования и оформления, малых архитектурных форм, некапитальных нестационарных строений и сооружений, информационных щитов и указателей, применяемых как составные части благоустройства территории, общественных туалетов	

3.43.2. Условно разрешенные виды и параметры использования земельных участков и объектов капитального строительства

№ п/п	Виды разрешенного использования		Параметры разрешенного использования
	наименование вида использования	описание вида использования	
1	2	3	4
1.	Магазины	размещение объектов капитального строительства, предназначенных для продажи товаров, торговая площадь которых составляет до 5000 кв. м	предельное максимальное количество этажей – 2 надземных этажа. Минимальные отступы от границ земельных участков в целях определения мест допустимого размещения зданий, строений, сооружений, за пределами которых запрещено строительство зданий, строений, сооружений – 3 м.

1	2	3	4
			<p>В условиях реконструкции существующей застройки отступы от границ земельного участка формируются в соответствии со сложившейся линией застройки или по красной линии.</p> <p>Размеры земельных участков – не менее 200 кв. м.</p> <p>Максимальный процент застройки в границах земельного участка, включая здания, строения, сооружения, в том числе обеспечивающие функционирование объекта – 75%.</p> <p>Минимальный процент озеленения – 15%.</p> <p>Минимальное количество мест для стоянки автомобилей:</p> <ul style="list-style-type: none"> – для магазинов с торговой площадью менее 200 кв. м – 3 машино-места на 1 объект; – для объектов с торговой площадью более 200 кв. м – 10 машино-мест на 100 кв. м торговой площади

3.43.3. Вспомогательные виды и параметры разрешенного использования земельных участков и объектов капитального строительства

№ п/п	Виды разрешенного использования		Параметры разрешенного использования
	наименование вида использования	описание вида использования	
1	2	3	4
1.	Предоставление коммунальных услуг	размещение зданий и сооружений, обеспечивающих поставку воды, тепла, электричества, газа, отвод канализационных стоков, очистку и уборку объектов недвижимости (котельных, водозаборов, очистных сооружений, насосных станций, водопроводов, линий электропередач, трансформаторных подстанций, газопроводов, линий связи, телефонных станций, канализаций, стоянок, гаражей и мастерских для обслуживания уборочной и аварийной техники, сооружений, необходимых для сбора и плавки снега)	<p>предельное максимальное количество этажей – 1 надземный этаж.</p> <p>Минимальные отступы от границ земельных участков в целях определения мест допустимого размещения зданий, строений, сооружений, за пределами которых запрещено строительство зданий, строений, сооружений, не подлежат установлению.</p> <p>Размеры земельных участков не подлежат установлению.</p> <p>Максимальный процент застройки в границах земельного участка не подлежит установлению</p>
2.	Улично-дорожная сеть	размещение объектов улично-дорожной сети: автомобильных дорог, трамвайных путей и пешеходных тротуаров в границах населенных пунктов, пешеходных переходов, бульваров, площадей, проездов, велодорожек	предельные (минимальные и (или) максимальные) размеры земельных участков, предельные параметры разрешенного строительства, реконструкции объектов капитального строительства не подлежат установлению

1	2	3	4
		и объектов велотранспортной и инженерной инфраструктуры; размещение придорожных стоянок (парковок) транспортных средств в границах городских улиц и дорог, за исключением предусмотренных видами разрешенного использования с кодами 2.7.1, 4.9, 7.2.3 Классификатора видов разрешенного использования земельных участков, а также некапитальных сооружений, предназначенных для охраны транспортных средств	
3.	Благоустройство территории	размещение декоративных, технических, планировочных, конструктивных устройств, элементов озеленения, различных видов оборудования и оформления, малых архитектурных форм, некапитальных нестационарных строений и сооружений, информационных щитов и указателей, применяемых как составные части благоустройства территории, общественных туалетов	

3.43.4. Ограничения использования земельных участков и объектов капитального строительства

№ п/п	Наименование зоны с особыми условиями использования территорий	Ограничения использования земельных участков и объектов капитального строительства
1	2	3
1.	Иная зона с особыми условиями использования территории (25:28-6.125)	постановление Правительства Российской Федерации от 05.05.2014 № 405 «Об установлении запретных и иных зон с особыми условиями использования земель для обеспечения функционирования военных объектов вооруженных сил Российской Федерации, других войск, воинских формирований и органов, выполняющих задачи в области обороны страны»
2.	Охранная зона геодезического пункта (25:28-6.205)	постановление Правительства Российской Федерации от 21.08.2019 № 1080 «Об охранных зонах пунктов государственной геодезической сети, государственной нивелирной сети и государственной гравиметрической сети»

1	2	3
3.	Охранная зона инженерных коммуникаций (25:28-6.27, 25:28-6.225, 25:28-6.195, 25:28-6.224, 25:28-6.120, 25:28-6.375)	в соответствии со сведениями Единого государственного реестра недвижимости
4.	Прибрежная защитная полоса (25:28-6.190)	Водный кодекс Российской Федерации
5.	Водоохранная зона (25:28-6.134)	Водный кодекс Российской Федерации
6.	Зоны с особыми условиями использования территории (25:28-6.772, 25:28-6.771)	Водный кодекс Российской Федерации
7.	Санитарно-защитная зона предприятий, сооружений и иных объектов (25:28-6.133)	постановление Правительства Российской Федерации от 03.03.2018 № 222 «Об утверждении Правил установления санитарно-защитных зон и использования земельных участков, расположенных в границах санитарно-защитных зон»

3.44. Зона государственной резиденции (СН 2)

3.44.1. Основные виды и параметры разрешенного использования земельных участков и объектов капитального строительства

№ п/п	Виды разрешенного использования		Параметры разрешенного использования
	наименование вида использования	описание вида использования	
1	2	3	4
1.	Общественное управление	размещение зданий, предназначенных для размещения органов и организаций общественного управления. Содержание данного вида разрешенного использования включает в себя содержание видов разрешенного использования с кодами 3.8.1 - 3.8.2 Классификатора видов разрешенного использования земельных участков	предельные (минимальные и (или) максимальные) размеры земельных участков, предельные параметры разрешенного строительства, реконструкции объектов капитального строительства не подлежат установлению
2.	Государственное управление	размещение зданий, предназначенных для размещения государственных органов, государственного пенсионного фонда, органов местного самоуправления, судов, а также организаций, непосредственно обеспечивающих их деятельность или оказывающих государственные и (или) муниципальные услуги	предельные (минимальные и (или) максимальные) размеры земельных участков, предельные параметры разрешенного строительства, реконструкции объектов капитального строительства не подлежат установлению

1	2	3	4
3.	Представительская деятельность	размещение зданий, предназначенных для дипломатических представительств иностранных государств и субъектов Российской Федерации, консульских учреждений в Российской Федерации	предельные (минимальные и (или) максимальные) размеры земельных участков, предельные параметры разрешенного строительства, реконструкции объектов капитального строительства не подлежат установлению
4.	Здравоохранение	размещение объектов капитального строительства, предназначенных для оказания гражданам медицинской помощи. Содержание данного вида разрешенного использования включает в себя содержание видов разрешенного использования с кодами 3.4.1 - 3.4.2 Классификатора видов разрешенного использования земельных участков	предельные (минимальные и (или) максимальные) размеры земельных участков, предельные параметры разрешенного строительства, реконструкции объектов капитального строительства не подлежат установлению
5.	Амбулаторно-поликлиническое обслуживание	размещение объектов капитального строительства, предназначенных для оказания гражданам амбулаторно-поликлинической медицинской помощи (поликлиники, фельдшерские пункты, пункты здравоохранения, центры матери и ребенка, диагностические центры, молочные кухни, станции донорства крови, клинические лаборатории)	предельные (минимальные и (или) максимальные) размеры земельных участков, предельные параметры разрешенного строительства, реконструкции объектов капитального строительства не подлежат установлению
6.	Стационарное медицинское обслуживание	размещение объектов капитального строительства, предназначенных для оказания гражданам медицинской помощи в стационарах (больницы, родильные дома, диспансеры, научно-медицинские учреждения и прочие объекты, обеспечивающие оказание услуги по лечению в стационаре); размещение станций скорой помощи; размещение площадок санитарной авиации	предельные (минимальные и (или) максимальные) размеры земельных участков, предельные параметры разрешенного строительства, реконструкции объектов капитального строительства не подлежат установлению
7.	Образование и просвещение	размещение объектов капитального строительства, предназначенных для воспитания, образования и просвещения. Содержание данного вида разрешенного использования включает в себя содержание видов разрешенного использования с кодами	предельные (минимальные и (или) максимальные) размеры земельных участков, предельные параметры разрешенного строительства, реконструкции объектов капитального строительства не подлежат установлению

1	2	3	4
		3.5.1 - 3.5.2 Классификатора видов разрешенного использования земельных участков	
8.	Дошкольное, начальное и среднее общее образование	размещение объектов капитального строительства, предназначенных для просвещения, дошкольного, начального и среднего общего образования (детские ясли, детские сады, школы, лицеи, гимназии, художественные, музыкальные школы, образовательные кружки и иные организации, осуществляющие деятельность по воспитанию, образованию и просвещению), в том числе зданий, спортивных сооружений, предназначенных для занятия обучающихся физической культурой и спортом	предельные (минимальные и (или) максимальные) размеры земельных участков, предельные параметры разрешенного строительства, реконструкции объектов капитального строительства не подлежат установлению
9.	Среднее и высшее профессиональное образование	размещение объектов капитального строительства, предназначенных для профессионального образования и просвещения (профессиональные технические училища, колледжи, художественные, музыкальные училища, общества знаний, институты, университеты, организации по переподготовке и повышению квалификации специалистов и иные организации, осуществляющие деятельность по образованию и просвещению), в том числе зданий, спортивных сооружений, предназначенных для занятия обучающихся физической культурой и спортом	предельные (минимальные и (или) максимальные) размеры земельных участков, предельные параметры разрешенного строительства, реконструкции объектов капитального строительства не подлежат установлению
10.	Гостиничное обслуживание	размещение гостиниц, а также иных зданий, используемых с целью извлечения предпринимательской выгоды из предоставления жилого помещения для временного проживания в них	предельные (минимальные и (или) максимальные) размеры земельных участков, предельные параметры разрешенного строительства, реконструкции объектов капитального строительства не подлежат установлению
11.	Отдых (рекреация)	обустройство мест для занятия спортом, физической культурой, пешими или верховыми прогулками, отдыха и туризма,	предельные (минимальные и (или) максимальные) размеры земельных участков, предельные параметры разрешенного строительства, реконструкции объектов капитального строительства не подлежат установлению

1	2	3	4
		наблюдения за природой, пикников, охоты, рыбалки и иной деятельности; создание и уход за городскими лесами, скверами, прудами, озерами, водохранилищами, пляжами, а также обустройство мест отдыха в них. Содержание данного вида разрешенного использования включает в себя содержание видов разрешенного использования с кодами 5.1 - 5.5 Классификатора видов разрешенного использования земельных участков	
12.	Спорт	размещение зданий и сооружений для занятия спортом. Содержание данного вида разрешенного использования включает в себя содержание видов разрешенного использования с кодами 5.1.1 - 5.1.7 Классификатора видов разрешенного использования земельных участков	предельные (минимальные и (или) максимальные) размеры земельных участков, предельные параметры разрешенного строительства, реконструкции объектов капитального строительства не подлежат установлению
13.	Обеспечение спортивно-зрелищных мероприятий	размещение спортивно-зрелищных зданий и сооружений, имеющих специальные места для зрителей от 500 мест (стадионов, дворцов спорта, ледовых дворцов, ипподромов)	
14.	Обеспечение занятий спортом в помещениях	размещение спортивных клубов, спортивных залов, бассейнов, физкультурно-оздоровительных комплексов в зданиях и сооружениях	
15.	Площадки для занятий спортом	размещение площадок для занятия спортом и физкультурой на открытом воздухе (физкультурные площадки, беговые дорожки, поля для спортивной игры)	
16.	Оборудованные площадки для занятий спортом	размещение сооружений для занятия спортом и физкультурой на открытом воздухе (теннисные корты, автодромы, мотодромы, трамплины, спортивные стрельбища)	
17.	Водный спорт	размещение спортивных сооружений для занятия водными видами спорта (причалы и сооружения, необходимые для организации	

1	2	3	4
		водных видов спорта и хранения соответствующего инвентаря)	
18.	Авиационный спорт	размещение спортивных сооружений для занятия авиационными видами спорта (ангары, взлетно-посадочные площадки и иные сооружения, необходимые для организации авиационных видов спорта и хранения соответствующего инвентаря)	
19.	Спортивные базы	размещение спортивных баз и лагерей, в которых осуществляется спортивная подготовка длительно проживающих в них лиц	
20.	Природно-познавательный туризм	размещение баз и палаточных лагерей для проведения походов и экскурсий по ознакомлению с природой, пеших и конных прогулок, устройство троп и дорожек, размещение щитов с познавательными сведениями об окружающей природной среде; осуществление необходимых природоохранных и природовосстановительных мероприятий	предельные (минимальные и (или) максимальные) размеры земельных участков, предельные параметры разрешенного строительства, реконструкции объектов капитального строительства не подлежат установлению
21.	Туристическое обслуживание	размещение пансионатов, туристических гостиниц, кемпингов, домов отдыха, не оказывающих услуги по лечению, а также иных зданий, используемых с целью извлечения предпринимательской выгоды из предоставления жилого помещения для временного проживания в них; размещение детских лагерей	предельные (минимальные и (или) максимальные) размеры земельных участков, предельные параметры разрешенного строительства, реконструкции объектов капитального строительства не подлежат установлению
22.	Охота и рыбалка	обустройство мест охоты и рыбалки, в том числе размещение дома охотника или рыболова, сооружений, необходимых для восстановления и поддержания поголовья зверей или количества рыбы	предельные (минимальные и (или) максимальные) размеры земельных участков, предельные параметры разрешенного строительства, реконструкции объектов капитального строительства не подлежат установлению
23.	Причалы для маломерных судов	размещение сооружений, предназначенных для причаливания, хранения и обслуживания яхт, катеров, лодок и других маломерных	предельные (минимальные и (или) максимальные) размеры земельных участков, предельные параметры разрешенного строительства, реконструкции объектов капитального строительства не подлежат установлению

1	2	3	4
		судов	
24.	Поля для гольфа или конных прогулок	обустройство мест для игры в гольф или осуществления конных прогулок, в том числе осуществление необходимых земляных работ и размещения вспомогательных сооружений; размещение конноспортивных манежей, не предусматривающих устройство трибун	предельные (минимальные и (или) максимальные) размеры земельных участков, предельные параметры разрешенного строительства, реконструкции объектов капитального строительства не подлежат установлению
25.	Связь	размещение объектов связи, радиовещания, телевидения, включая воздушные радиорелейные, надземные и подземные кабельные линии связи, линии радиофикации, антенные поля, усилительные пункты на кабельных линиях связи, инфраструктуру спутниковой связи и телерадиовещания, за исключением объектов связи, размещение которых предусмотрено содержанием видов разрешенного использования с кодами 3.1.1, 3.2.3 Классификатора видов разрешенного использования	предельные (минимальные и (или) максимальные) размеры земельных участков, предельные параметры разрешенного строительства, реконструкции объектов капитального строительства не подлежат установлению
26.	Служебные гаражи	размещение постоянных или временных гаражей, стоянок для хранения служебного автотранспорта, используемого в целях осуществления видов деятельности, предусмотренных видами разрешенного использования с кодами 3.0, 4.0 Классификатора видов разрешенного использования земельных участков, а также для стоянки и хранения транспортных средств общего пользования, в том числе в депо	предельные (минимальные и (или) максимальные) размеры земельных участков, предельные параметры разрешенного строительства, реконструкции объектов капитального строительства не подлежат установлению
27.	Транспорт	размещение различного рода путей сообщения и сооружений, используемых для перевозки людей или грузов либо передачи веществ. Содержание данного вида разрешенного использования включает в себя содержание видов разрешенного использования с кодами	предельные (минимальные и (или) максимальные) размеры земельных участков, предельные параметры разрешенного строительства, реконструкции объектов капитального строительства не подлежат установлению

1	2	3	4
		7.1 - 7.5 Классификатора видов разрешенного использования земельных участков	
28.	Железнодорожный транспорт	размещение объектов капитального строительства железнодорожного транспорта. Содержание данного вида разрешенного использования включает в себя содержание видов разрешенного использования с кодами 7.1.1 - 7.1.2 Классификатора видов разрешенного использования земельных участков	предельные (минимальные и (или) максимальные) размеры земельных участков, предельные параметры разрешенного строительства, реконструкции объектов капитального строительства не подлежат установлению
29.	Железнодорожные пути	размещение железнодорожных путей	
30.	Обслуживание железнодорожных перевозок	размещение зданий и сооружений, в том числе железнодорожных вокзалов и станций, а также устройств и объектов, необходимых для эксплуатации, содержания, строительства, реконструкции, ремонта наземных и подземных зданий, сооружений, устройств и других объектов железнодорожного транспорта; размещение погрузочно-разгрузочных площадок, прирельсовых складов (за исключением складов горюче-смазочных материалов и автозаправочных станций любых типов, а также складов, предназначенных для хранения опасных веществ и материалов, не предназначенных непосредственно для обеспечения железнодорожных перевозок) и иных объектов при условии соблюдения требований безопасности движения, установленных федеральными законами	
31.	Автомобильный транспорт	размещение зданий и сооружений автомобильного транспорта. Содержание данного вида разрешенного использования включает в себя содержание видов разрешенного использования с кодами 7.2.1 - 7.2.3 Классификатора видов разрешенного использования земельных участков	предельные (минимальные и (или) максимальные) размеры земельных участков, предельные параметры разрешенного строительства, реконструкции объектов капитального строительства не подлежат установлению

1	2	3	4
32.	Размещение автомобильных дорог	размещение автомобильных дорог за пределами населенных пунктов и технически связанных с ними сооружений, придорожных стоянок (парковок) транспортных средств в границах городских улиц и дорог, за исключением предусмотренных видами разрешенного использования с кодами 2.7.1, 4.9, 7.2.3 Классификатора видов разрешенного использования земельных участков, а также некапитальных сооружений, предназначенных для охраны транспортных средств; размещение объектов, предназначенных для размещения постов органов внутренних дел, ответственных за безопасность дорожного движения	
33.	Обслуживание перевозок пассажиров	размещение зданий и сооружений, предназначенных для обслуживания пассажиров, за исключением объектов капитального строительства, размещение которых предусмотрено содержанием вида разрешенного использования с кодом 7.6 Классификатора видов разрешенного использования земельных участков	
34.	Стоянки транспорта общего пользования	размещение стоянок транспортных средств, осуществляющих перевозки людей по установленному маршруту	
35.	Водный транспорт	размещение искусственно созданных для судоходства внутренних водных путей, размещение объектов капитального строительства внутренних водных путей, размещение объектов капитального строительства морских портов, размещение объектов капитального строительства, в том числе морских и речных портов, причалов, пристаней, гидротехнических сооружений, навигационного оборудования и других объектов, необходимых для обеспечения судоходства и водных перевозок, заправки	предельные (минимальные и (или) максимальные) размеры земельных участков, предельные параметры разрешенного строительства, реконструкции объектов капитального строительства не подлежат установлению

1	2	3	4
		водного транспорта	
36.	Воздушный транспорт	размещение аэродромов, вертолетных площадок (вертодромов), обустройство мест для приводнения и причаливания гидросамолетов, размещение радиотехнического обеспечения полетов и прочих объектов, необходимых для взлета и приземления (приводнения) воздушных судов, размещение аэропортов (аэровокзалов) и иных объектов, необходимых для посадки и высадки пассажиров и их сопровождающего обслуживания и обеспечения их безопасности, а также размещение объектов, необходимых для погрузки, разгрузки и хранения грузов, перемещаемых воздушным путем; размещение объектов, предназначенных для технического обслуживания и ремонта воздушных судов	предельные (минимальные и (или) максимальные) размеры земельных участков, предельные параметры разрешенного строительства, реконструкции объектов капитального строительства не подлежат установлению
37.	Трубопроводный транспорт	размещение нефтепроводов, водопроводов, газопроводов и иных трубопроводов, а также иных зданий и сооружений, необходимых для эксплуатации названных трубопроводов	предельные (минимальные и (или) максимальные) размеры земельных участков, предельные параметры разрешенного строительства, реконструкции объектов капитального строительства не подлежат установлению
38.	Обеспечение обороны и безопасности	размещение объектов капитального строительства, необходимых для подготовки и поддержания в боевой готовности Вооруженных Сил Российской Федерации, других войск, воинских формирований и органов управлений ими (размещение военных организаций, внутренних войск, учреждений и других объектов, дислокация войск и сил флота), проведение воинских учений и других мероприятий, направленных на обеспечение боевой готовности воинских частей; размещение зданий военных училищ, военных институтов, военных университетов,	предельные (минимальные и (или) максимальные) размеры земельных участков, предельные параметры разрешенного строительства, реконструкции объектов капитального строительства не подлежат установлению

1	2	3	4
		военных академий; размещение объектов, обеспечивающих осуществление таможенной деятельности	
39.	Обеспечение внутреннего правопорядка	размещение объектов капитального строительства, необходимых для подготовки и поддержания в готовности органов внутренних дел, Росгвардии и спасательных служб, в которых существует военизированная служба; размещение объектов гражданской обороны, за исключением объектов гражданской обороны, являющихся частями производственных зданий	предельные (минимальные и (или) максимальные) размеры земельных участков, предельные параметры разрешенного строительства, реконструкции объектов капитального строительства не подлежат установлению
40.	Охрана природных территорий	сохранение отдельных естественных качеств окружающей природной среды путем ограничения хозяйственной деятельности в данной зоне, в частности: создание и уход за запретными полосами, создание и уход за защитными лесами, в том числе городскими лесами, лесами в лесопарках, и иная хозяйственная деятельность, разрешенная в защитных лесах, соблюдение режима использования природных ресурсов в заказниках, сохранение свойств земель, являющихся особо ценными	предельные (минимальные и (или) максимальные) размеры земельных участков, предельные параметры разрешенного строительства, реконструкции объектов капитального строительства не подлежат установлению
41.	Коммунальное обслуживание	размещение зданий и сооружений в целях обеспечения физических и юридических лиц коммунальными услугами. Содержание данного вида разрешенного использования включает в себя содержание видов разрешенного использования с кодами 3.1.1 - 3.1.2 Классификатора видов разрешенного использования земельных участков	предельные (минимальные и (или) максимальные) размеры земельных участков, предельные параметры разрешенного строительства, реконструкции объектов капитального строительства не подлежат установлению
42.	Предоставление коммунальных услуг	размещение зданий и сооружений, обеспечивающих поставку воды, тепла, электричества, газа, отвод канализационных стоков, очистку и уборку объектов недвижимости (котельных, водозаборов, очистных сооружений, насосных станций,	

1	2	3	4
		водопроводов, линий электропередач, трансформаторных подстанций, газопроводов, линий связи, телефонных станций, канализаций, стоянок, гаражей и мастерских для обслуживания уборочной и аварийной техники, сооружений, необходимых для сбора и плавки снега)	
43.	Административные здания организаций, обеспечивающих предоставление коммунальных услуг	размещение зданий, предназначенных для приема физических и юридических лиц в связи с предоставлением им коммунальных услуг	
44.	Историко-культурная деятельность	сохранение и изучение объектов культурного наследия народов Российской Федерации (памятников истории и культуры), в том числе: объектов археологического наследия, достопримечательных мест, мест бытования исторических промыслов, производств и ремесел, исторических поселений, недействующих военных и гражданских захоронений, объектов культурного наследия, хозяйственная деятельность, являющаяся историческим промыслом или ремеслом, а также хозяйственная деятельность, обеспечивающая познавательный туризм	предельные (минимальные и (или) максимальные) размеры земельных участков, предельные параметры разрешенного строительства, реконструкции объектов капитального строительства не подлежат установлению
45.	Улично-дорожная сеть	размещение объектов улично-дорожной сети: автомобильных дорог, трамвайных путей и пешеходных тротуаров в границах населенных пунктов, пешеходных переходов, бульваров, площадей, проездов, велодорожек и объектов велотранспортной и инженерной инфраструктуры; размещение придорожных стоянок (парковок) транспортных средств в границах городских улиц и дорог, за исключением предусмотренных видами разрешенного использования с кодами 2.7.1, 4.9, 7.2.3 Классификатора видов разрешенного	предельные (минимальные и (или) максимальные) размеры земельных участков, предельные параметры разрешенного строительства, реконструкции объектов капитального строительства не подлежат установлению

1	2	3	4
		использования земельных участков, а также некапитальных сооружений, предназначенных для охраны транспортных средств	
46.	Благоустройство территории	размещение декоративных, технических, планировочных, конструктивных устройств, элементов озеленения, различных видов оборудования и оформления, малых архитектурных форм, некапитальных нестационарных строений и сооружений, информационных щитов и указателей, применяемых как составные части благоустройства территории, общественных туалетов	

3.44.2. Условно разрешенные виды и параметры использования земельных участков и объектов капитального строительства

Нет.

3.44.3. Вспомогательные виды и параметры разрешенного использования земельных участков и объектов капитального строительства

Нет.

3.44.4. Ограничения использования земельных участков и объектов капитального строительства

№ п/п	Наименование зоны с особыми условиями использования территорий	Ограничения использования земельных участков и объектов капитального строительства
1	2	3
1.	Иная зона с особыми условиями использования территории (25:28-6.125)	постановление Правительства Российской Федерации от 05.05.2014 № 405 «Об установлении запретных и иных зон с особыми условиями использования земель для обеспечения функционирования военных объектов вооруженных сил Российской Федерации, других войск, воинских формирований и органов, выполняющих задачи в области обороны страны»

2.	Охранная зона инженерных коммуникаций (25:28-6.686)	в соответствии со сведениями Единого государственного реестра недвижимости
----	---	--

3.45. Зона объектов обработки, утилизации, обезвреживания, размещения твердых коммунальных отходов (СН 3)

3.45.1. Основные виды и параметры разрешенного использования земельных участков и объектов капитального строительства

№ п/п	Виды разрешенного использования		Параметры разрешенного использования
	наименование вида использования	описание вида использования	
1	2	3	4
1.	Специальная деятельность* *запрещается захоронение отходов в границах населенных пунктов	размещение, хранение, захоронение, утилизация, накопление, обработка, обезвреживание отходов производства и потребления, медицинских отходов, биологических отходов, радиоактивных отходов, веществ, разрушающих озоновый слой, а также размещение объектов размещения отходов, захоронения, хранения, обезвреживания таких отходов (скотомогильников, мусоросжигательных и мусороперерабатывающих заводов, полигонов по захоронению и сортировке бытового мусора и отходов, мест сбора вещей для их вторичной переработки	предельные (минимальные и (или) максимальные) размеры земельных участков, предельные параметры разрешенного строительства, реконструкции объектов капитального строительства не подлежат установлению
2.	Обеспечение обороны и безопасности	размещение объектов капитального строительства, необходимых для подготовки и поддержания в боевой готовности Вооруженных Сил Российской Федерации, других войск, воинских формирований и органов управлений ими (размещение военных организаций, внутренних войск, учреждений и других объектов, дислокация	предельные (минимальные и (или) максимальные) размеры земельных участков, предельные параметры разрешенного строительства, реконструкции объектов капитального строительства не подлежат установлению

1	2	3	4
		<p>войск и сил флота), проведение воинских учений и других мероприятий, направленных на обеспечение боевой готовности воинских частей;</p> <p>размещение зданий военных училищ, военных институтов, военных университетов, военных академий;</p> <p>размещение объектов, обеспечивающих осуществление таможенной деятельности</p>	
3.	Предоставление коммунальных услуг	<p>размещение зданий и сооружений, обеспечивающих поставку воды, тепла, электричества, газа, отвод канализационных стоков, очистку и уборку объектов недвижимости (котельных, водозаборов, очистных сооружений, насосных станций, водопроводов, линий электропередач, трансформаторных подстанций, газопроводов, линий связи, телефонных станций, канализаций, стоянок, гаражей и мастерских для обслуживания уборочной и аварийной техники, сооружений, необходимых для сбора и плавки снега)</p>	<p>предельное максимальное количество этажей – 2 надземных этажа.</p> <p>Минимальные отступы от границ земельных участков в целях определения мест допустимого размещения зданий, строений, сооружений, за пределами которых запрещено строительство зданий, строений, сооружений – 0,5 м.</p> <p>В условиях реконструкции существующей застройки отступы от границ земельного участка формируются в соответствии со сложившейся линией застройки или по красной линии.</p> <p>Размеры земельных участков не подлежат установлению.</p> <p>Максимальный процент застройки в границах земельного участка, включая здания, строения, сооружения, в том числе обеспечивающие функционирование объекта – 90%</p>
4.	Историко-культурная деятельность	<p>сохранение и изучение объектов культурного наследия народов Российской Федерации (памятников истории и культуры), в том числе: объектов археологического наследия, достопримечательных мест, мест бытования исторических промыслов, производств и ремесел, исторических поселений, недействующих военных и гражданских захоронений, объектов культурного наследия, хозяйственная деятельность, являющаяся историческим промыслом или ремеслом, а также хозяйственная деятельность, обеспечивающая познавательный туризм</p>	<p>предельные (минимальные и (или) максимальные) размеры земельных участков, предельные параметры разрешенного строительства, реконструкции объектов капитального строительства не подлежат установлению</p>

3.45.2. Условно разрешенные виды и параметры использования земельных участков и объектов капитального строительства

Нет.

3.45.3. Вспомогательные виды и параметры разрешенного использования земельных участков и объектов капитального строительства

Нет.

3.45.4. Ограничения использования земельных участков и объектов капитального строительства

№ п/п	Наименование зоны с особыми условиями использования территорий	Ограничения использования земельных участков и объектов капитального строительства
1	2	3
1.	Охранная зона инженерных коммуникаций (25:28-6.325, 25:28-6.399)	в соответствии со сведениями Единого государственного реестра недвижимости
2.	Иная зона с особыми условиями использования территории (25:28-6.125)	постановление Правительства Российской Федерации от 05.05.2014 № 405 «Об установлении запретных и иных зон с особыми условиями использования земель для обеспечения функционирования военных объектов вооруженных сил Российской Федерации, других войск, воинских формирований и органов, выполняющих задачи в области обороны страны»

3.46. Зона режимных территорий (СН 4)

3.46.1. Основные виды и параметры разрешенного использования земельных участков и объектов капитального строительства

№ п/п	Виды разрешенного использования		Параметры разрешенного использования
	наименование вида использования	описание вида использования	
1	2	3	
1.	Обеспечение	размещение объектов капитального	предельные (минимальные и (или) максимальные) размеры земельных участков,

1	2	3	
	деятельности по исполнению наказаний	строительства для создания мест лишения свободы (следственные изоляторы, тюрьмы, поселения)	предельные параметры разрешенного строительства, реконструкции объектов капитального строительства не подлежат установлению
2.	Предоставление коммунальных услуг	размещение зданий и сооружений, обеспечивающих поставку воды, тепла, электричества, газа, отвод канализационных стоков, очистку и уборку объектов недвижимости (котельных, водозаборов, очистных сооружений, насосных станций, водопроводов, линий электропередач, трансформаторных подстанций, газопроводов, линий связи, телефонных станций, канализаций, стоянок, гаражей и мастерских для обслуживания уборочной и аварийной техники, сооружений, необходимых для сбора и плавки снега)	предельное максимальное количество этажей – 2 надземных этажа. Минимальные отступы от границ земельных участков в целях определения мест допустимого размещения зданий, строений, сооружений, за пределами которых запрещено строительство зданий, строений, сооружений, не подлежат установлению. Размеры земельных участков не подлежат установлению. Максимальный процент застройки в границах земельного участка, включая здания, строения, сооружения, в том числе обеспечивающие функционирование объекта – 90%
3.	Историко-культурная деятельность	сохранение и изучение объектов культурного наследия народов Российской Федерации (памятников истории и культуры), в том числе: объектов археологического наследия, достопримечательных мест, мест бытования исторических промыслов, производств и ремесел, исторических поселений, недействующих военных и гражданских захоронений, объектов культурного наследия, хозяйственная деятельность, являющаяся историческим промыслом или ремеслом, а также хозяйственная деятельность, обеспечивающая познавательный туризм	предельные (минимальные и (или) максимальные) размеры земельных участков, предельные параметры разрешенного строительства, реконструкции объектов капитального строительства не подлежат установлению

3.46.2. Условно разрешенные виды и параметры использования земельных участков и объектов капитального строительства

Нет.

3.46.3. Вспомогательные виды и параметры разрешенного использования земельных участков и объектов капитального строительства

№ п/п	Виды разрешенного использования		Параметры разрешенного использования
	наименование вида использования	описание вида использования	
1	2	3	
1.	Предоставление коммунальных услуг	размещение зданий и сооружений, обеспечивающих поставку воды, тепла, электричества, газа, отвод канализационных стоков, очистку и уборку объектов недвижимости (котельных, водозаборов, очистных сооружений, насосных станций, водопроводов, линий электропередач, трансформаторных подстанций, газопроводов, линий связи, телефонных станций, канализаций, стоянок, гаражей и мастерских для обслуживания уборочной и аварийной техники, сооружений, необходимых для сбора и плавки снега)	предельное максимальное количество этажей – 1 надземный этаж. Минимальные отступы от границ земельных участков в целях определения мест допустимого размещения зданий, строений, сооружений, за пределами которых запрещено строительство зданий, строений, сооружений, не подлежат установлению. Размеры земельных участков не подлежат установлению. Максимальный процент застройки в границах земельного участка не подлежит установлению

3.46.4. Ограничения использования земельных участков и объектов капитального строительства

№ п/п	Наименование зоны с особыми условиями использования территорий	Ограничения использования земельных участков и объектов капитального строительства
1	2	3
1.	Охранная зона инженерных коммуникаций (25:28-6.39, 25:28-6.44, 25:28-6.135)	в соответствии со сведениями Единого государственного реестра недвижимости

3.46.5. Расчетные показатели минимально допустимого уровня обеспеченности территории объектами коммунальной, транспортной, социальной инфраструктур и расчетные показатели максимально допустимого уровня территориальной доступности указанных объектов для населения в границах территорий, в которых предусматривается осуществление деятельности по комплексному развитию

Не нормируются.

3.47. Зона озеленения специального назначения (СН 5)

3.47.1. Основные виды и параметры разрешенного использования земельных участков и объектов капитального строительства

№ п/п	Виды разрешенного использования		Параметры разрешенного использования
	наименование вида использования	описание вида использования	
1	2	3	4
1.	Запас	отсутствие хозяйственной деятельности	предельные (минимальные и (или) максимальные) размеры земельных участков, предельные параметры разрешенного строительства, реконструкции объектов капитального строительства не подлежат установлению
2.	Предоставление коммунальных услуг	размещение зданий и сооружений, обеспечивающих поставку воды, тепла, электричества, газа, отвод канализационных стоков, очистку и уборку объектов недвижимости (котельных, водозаборов, очистных сооружений, насосных станций, водопроводов, линий электропередач, трансформаторных подстанций, газопроводов, линий связи, телефонных станций, канализаций, стоянок, гаражей и мастерских для обслуживания уборочной и аварийной техники, сооружений, необходимых для сбора и плавки снега)	предельное максимальное количество этажей – 2 надземных этажа. Минимальные отступы от границ земельных участков в целях определения мест допустимого размещения зданий, строений, сооружений, за пределами которых запрещено строительство зданий, строений, сооружений, не подлежат установлению. Размеры земельных участков не подлежат установлению. Максимальный процент застройки в границах земельного участка, включая здания, строения, сооружения, в том числе обеспечивающие функционирование объекта – 90%
3.	Обеспечение обороны и безопасности	размещение объектов капитального строительства, необходимых для подготовки	предельные (минимальные и (или) максимальные) размеры земельных участков, предельные параметры разрешенного строительства, реконструкции объектов

1	2	3	4
		и поддержания в боевой готовности Вооруженных Сил Российской Федерации, других войск, воинских формирований и органов управлений ими (размещение военных организаций, внутренних войск, учреждений и других объектов, дислокация войск и сил флота), проведение воинских учений и других мероприятий, направленных на обеспечение боевой готовности воинских частей; размещение зданий военных училищ, военных институтов, военных университетов, военных академий; размещение объектов, обеспечивающих осуществление таможенной деятельности	капитального строительства не подлежат установлению
4.	Историко-культурная деятельность	сохранение и изучение объектов культурного наследия народов Российской Федерации (памятников истории и культуры), в том числе: объектов археологического наследия, достопримечательных мест, мест бытования исторических промыслов, производств и ремесел, исторических поселений, действующих военных и гражданских захоронений, объектов культурного наследия, хозяйственная деятельность, являющаяся историческим промыслом или ремеслом, а также хозяйственная деятельность, обеспечивающая познавательный туризм	предельные (минимальные и (или) максимальные) размеры земельных участков, предельные параметры разрешенного строительства, реконструкции объектов капитального строительства не подлежат установлению

3.47.2. Условно разрешенные виды и параметры использования земельных участков и объектов капитального строительства

Нет.

3.47.3. Вспомогательные виды и параметры разрешенного использования земельных участков и объектов капитального строительства

Нет.

3.47.4. Ограничения использования земельных участков и объектов капитального строительства

№ п/п	Наименование зоны с особыми условиями использования территорий	Ограничения использования земельных участков и объектов капитального строительства
1	2	3
1.	Иная зона с особыми условиями использования территории (25:28-6.125)	постановление Правительства Российской Федерации от 05.05.2014 № 405 «Об установлении запретных и иных зон с особыми условиями использования земель для обеспечения функционирования военных объектов вооруженных сил Российской Федерации, других войск, воинских формирований и органов, выполняющих задачи в области обороны страны»
2.	Охранная зона инженерных коммуникаций (25:28-6.32, 25:28-6.224, 25:28-6.199, 25:28-6.389, 25:28-6.71, 25:28-6.88, 25:28-6.225, 25:28-6.37, 25:28-6.209, 25:28-6.231, 25:28-6.63, 25:00-6.295, 25:28-6.232, 25:28-6.203, 25:28-6.27, 25:28-6.93, 25:28-6.9, 25:00-6.292, 25:28-6.220)	в соответствии со сведениями Единого государственного реестра недвижимости
3.	Зона охраны объекта культурного наследия (25:28-6.310)	Федеральный закон от 25.06.2002 № 73-ФЗ «Об объектах культурного наследия (памятниках истории и культуры) народов Российской Федерации»
4.	Водоохранная зона (25:28-6.134)	Водный кодекс Российской Федерации
5.	Охранная зона линий и сооружений связи и линий и сооружений радиотелекоммуникаций (25:28-6.398)	постановление Правительства Российской Федерации от 09.06.1995 № 578 «Об утверждении Правил охраны линий и сооружений связи Российской Федерации»
6.	Санитарно-защитная зона предприятий, сооружений и иных объектов (25:28-6.133)	постановление Правительства Российской Федерации от 03.03.2018 № 222 «Об утверждении Правил установления санитарно-защитных зон и использования земельных участков, расположенных в границах санитарно-защитных зон»
7.	Зона охраняемого природного ландшафта (25:28-6.360)	Федеральный закон от 25.06.2002 № 73-ФЗ «Об объектах культурного наследия (памятниках истории и культуры) народов Российской Федерации»
8.	Зона регулирования застройки и хозяйственной деятельности (25:28-6.368)	Федеральный закон от 25.06.2002 № 73-ФЗ «Об объектах культурного наследия (памятниках истории и культуры) народов Российской Федерации»
9.	Охранная зона геодезического пункта (25:28-6.166)	постановление Правительства Российской Федерации от 21.08.2019 № 1080 «Об охранных зонах пунктов государственной геодезической сети, государственной нивелирной сети и государственной гравиметрической сети»

3.48. Иная зона специального назначения (СН 6)

3.48.1. Основные виды и параметры разрешенного использования земельных участков и объектов капитального строительства

№ п/п	Виды разрешенного использования		Параметры разрешенного использования
	наименование вида использования	описание вида использования	
1	2	3	4
1.	Обеспечение обороны и безопасности	размещение объектов капитального строительства, необходимых для подготовки и поддержания в боевой готовности Вооруженных Сил Российской Федерации, других войск, воинских формирований и органов управлений ими (размещение военных организаций, внутренних войск, учреждений и других объектов, дислокация войск и сил флота), проведение воинских учений и других мероприятий, направленных на обеспечение боевой готовности воинских частей; размещение зданий военных училищ, военных институтов, военных университетов, военных академий; размещение объектов, обеспечивающих осуществление таможенной деятельности	предельные (минимальные и (или) максимальные) размеры земельных участков, предельные параметры разрешенного строительства, реконструкции объектов капитального строительства не подлежат установлению
2.	Обеспечение вооруженных сил	размещение объектов капитального строительства, предназначенных для разработки, испытания, производства ремонта или уничтожения вооружения, техники военного назначения и боеприпасов; обустройство земельных участков в качестве испытательных полигонов, мест уничтожения вооружения и захоронения отходов, возникающих в связи с использованием, производством, ремонтом	предельные (минимальные и (или) максимальные) размеры земельных участков, предельные параметры разрешенного строительства, реконструкции объектов капитального строительства не подлежат установлению

1	2	3	4
		или уничтожением вооружений, или боеприпасов; размещение объектов капитального строительства, необходимых для создания и хранения запасов материальных ценностей в государственном и мобилизационном резервах (хранилища, склады и другие объекты); размещение объектов, для обеспечения безопасности которых были созданы закрытые административно-территориальные образования	
3.	Обеспечение внутреннего правопорядка	размещение объектов капитального строительства, необходимых для подготовки и поддержания в готовности органов внутренних дел, Росгвардии и спасательных служб, в которых существует военизированная служба; размещение объектов гражданской обороны, за исключением объектов гражданской обороны, являющихся частями производственных зданий	предельные (минимальные и (или) максимальные) размеры земельных участков, предельные параметры разрешенного строительства, реконструкции объектов капитального строительства не подлежат установлению
4.	Предоставление коммунальных услуг	размещение зданий и сооружений, обеспечивающих поставку воды, тепла, электричества, газа, отвод канализационных стоков, очистку и уборку объектов недвижимости (котельных, водозаборов, очистных сооружений, насосных станций, водопроводов, линий электропередач, трансформаторных подстанций, газопроводов, линий связи, телефонных станций, канализаций, стоянок, гаражей и мастерских для обслуживания уборочной и аварийной техники, сооружений, необходимых для сбора и плавки снега)	предельное максимальное количество этажей – 2 надземных этажа. Минимальные отступы от границ земельных участков в целях определения мест допустимого размещения зданий, строений, сооружений, за пределами которых запрещено строительство зданий, строений, сооружений, не подлежат установлению. Размеры земельных участков не подлежат установлению. Максимальный процент застройки в границах земельного участка, включая здания, строения, сооружения, в том числе обеспечивающие функционирование объекта – 90%
5.	Историко-культурная деятельность	сохранение и изучение объектов культурного наследия народов Российской Федерации (памятников истории и культуры), в том числе: объектов археологического наследия,	предельные (минимальные и (или) максимальные) размеры земельных участков, предельные параметры разрешенного строительства, реконструкции объектов капитального строительства не подлежат установлению

1	2	3	4
		достопримечательных мест, мест бытования исторических промыслов, производств и ремесел, исторических поселений, действующих военных и гражданских захоронений, объектов культурного наследия, хозяйственная деятельность, являющаяся историческим промыслом или ремеслом, а также хозяйственная деятельность, обеспечивающая познавательный туризм	

3.48.2. Условно разрешенные виды и параметры использования земельных участков и объектов капитального строительства

Нет.

3.48.3. Вспомогательные виды и параметры разрешенного использования земельных участков и объектов капитального строительства

№ п/п	Виды разрешенного использования		Параметры разрешенного использования
	наименование вида использования	описание вида использования	
1	2	3	4
1.	Предоставление коммунальных услуг	размещение зданий и сооружений, обеспечивающих поставку воды, тепла, электричества, газа, отвод канализационных стоков, очистку и уборку объектов недвижимости (котельных, водозаборов, очистных сооружений, насосных станций, водопроводов, линий электропередач, трансформаторных подстанций, газопроводов, линий связи, телефонных станций, канализаций, стоянок, гаражей и мастерских для обслуживания уборочной и аварийной техники, сооружений,	предельное максимальное количество этажей – 1 надземный этаж. Минимальные отступы от границ земельных участков в целях определения мест допустимого размещения зданий, строений, сооружений, за пределами которых запрещено строительство зданий, строений, сооружений, не подлежат установлению. Размеры земельных участков не подлежат установлению. Максимальный процент застройки в границах земельного участка не подлежит установлению

№ п/п	Виды разрешенного использования		Параметры разрешенного использования
	наименование вида использования	описание вида использования	
1	2	3	4
		необходимых для сбора и плавки снега)	

3.48.4. Ограничения использования земельных участков и объектов капитального строительства

№ п/п	Наименование зоны с особыми условиями использования территорий	Ограничения использования земельных участков и объектов капитального строительства
1	2	3
1.	Зона охраны объекта культурного наследия (25:28-6.275)	Федеральный закон от 25.06.2002 № 73-ФЗ «Об объектах культурного наследия (памятниках истории и культуры) народов Российской Федерации»
2.	Зона охраняемого природного ландшафта (25:28-6.360, 25:28-6.367)	Федеральный закон от 25.06.2002 № 73-ФЗ «Об объектах культурного наследия (памятниках истории и культуры) народов Российской Федерации»
3.	Зона регулирования застройки и хозяйственной деятельности (25:28-6.426, 25:28-6.368)	Федеральный закон от 25.06.2002 № 73-ФЗ «Об объектах культурного наследия (памятниках истории и культуры) народов Российской Федерации»
4.	Зоны с особыми условиями использования территории (25:28-6.771)	Водный кодекс Российской Федерации
5.	Иная зона с особыми условиями использования территории (25:28-6.125)	постановление Правительства Российской Федерации от 05.05.2014 № 405 «Об установлении запретных и иных зон с особыми условиями использования земель для обеспечения функционирования военных объектов вооруженных сил Российской Федерации, других войск, воинских формирований и органов, выполняющих задачи в области обороны страны»
6.	Охранная зона геодезического пункта (25:28-6.189)	постановление Правительства Российской Федерации от 21.08.2019 № 1080 «Об охранных зонах пунктов государственной геодезической сети, государственной нивелирной сети и государственной гравиметрической сети»
7.	Охранная зона инженерных коммуникаций (25:28-6.114, 25:28-6.139, 25:28-6.14, 25:28-6.164, 25:28-6.195, 25:28-6.220, 25:28-6.262, 25:28-6.314, 25:28-6.63, 25:28-6.71, 25:28-6.72, 25:28-6.88)	в соответствии со сведениями Единого государственного реестра недвижимости
8.	Охранная зона особо охраняемого природного объекта (25:28-6.96)	решение Приморского краевого совета народных депутатов от 20.01.1984 № 27 «Об отнесении уникальных и типичных природных объектов к государственным памятникам природы Приморского края»
9.	Охранная зона стационарного пункта наблюдений за состоянием окружающей природной среды (25:28-6.145)	постановление Правительства Российской Федерации от 27.08.1999 № 972 «Об утверждении Положения о создании охранных зон стационарных пунктов наблюдений за состоянием окружающей природной среды, ее загрязнением»

3.48.5. Расчетные показатели минимально допустимого уровня обеспеченности территории объектами коммунальной, транспортной, социальной инфраструктур и расчетные показатели максимально допустимого уровня территориальной доступности указанных объектов для населения в границах территорий, в которых предусматривается осуществление деятельности по комплексному развитию

Не нормируются.

3.49. Зона специального назначения, подлежащая градостроительным преобразованиям (СН 7)

3.49.1. Основные виды и параметры разрешенного использования земельных участков и объектов капитального строительства

№ п/п	Виды разрешенного использования		Параметры разрешенного использования
	наименование вида использования	описание вида использования	
1	2	3	4
1.	Амбулаторно-поликлиническое обслуживание	размещение объектов капитального строительства, предназначенных для оказания гражданам амбулаторно-поликлинической медицинской помощи (поликлиники, фельдшерские пункты, пункты здравоохранения, центры матери и ребенка, диагностические центры, молочные кухни, станции донорства крови, клинические лаборатории)	предельное максимальное количество этажей – 9 надземных этажей Минимальные отступы от границ земельных участков в целях определения мест допустимого размещения зданий, строений, сооружений, за пределами которых запрещено строительство зданий, строений, сооружений – 3 м. В условиях реконструкции существующей застройки отступы от границ земельного участка формируются в соответствии со сложившейся линией застройки или по красной линии. Размеры земельных участков – не менее 500 кв. м. Максимальный процент застройки в границах земельного участка, включая здания, строения, сооружения, в том числе обеспечивающие функционирование объекта – 50%. Минимальный процент озеленения – 40%. Минимальное количество мест для стоянки автомобилей – 15 машино-мест на 100 посещений, но не менее 2 машино-места на 1 объект
2.	Стационарное медицинское обслуживание	размещение объектов капитального строительства, предназначенных для оказания гражданам медицинской помощи в стационарах (больницы, родильные дома, диспансеры, научно-медицинские	предельное максимальное количество этажей – 9 надземных этажей. Минимальные отступы от границ земельных участков в целях определения мест допустимого размещения зданий, строений, сооружений, за пределами которых запрещено строительство зданий, строений, сооружений – 5 м. В условиях реконструкции существующей застройки отступы от границ земельного

1	2	3	4
		учреждения и прочие объекты, обеспечивающие оказание услуги по лечению в стационаре); размещение станций скорой помощи; размещение площадок санитарной авиации	участка формируются в соответствии со сложившейся линией застройки или по красной линии. Размеры земельных участков – не менее 2000 кв. м. Максимальный процент застройки в границах земельного участка, включая здания, строения, сооружения, в том числе обеспечивающие функционирование объекта – 50%. Минимальный процент озеленения – 40%. Минимальное количество мест для стоянки автомобилей – 15 машино-мест на 100 коек
3.	Дошкольное, начальное и среднее общее образование	размещение объектов капитального строительства, предназначенных для просвещения, дошкольного, начального и среднего общего образования (детские ясли, детские сады, школы, лицеи, гимназии, художественные, музыкальные школы, образовательные кружки и иные организации, осуществляющие деятельность по воспитанию, образованию и просвещению), в том числе зданий, спортивных сооружений, предназначенных для занятия обучающихся физической культурой и спортом	предельное максимальное количество этажей – 4 надземных этажа. Минимальные отступы от границ земельных участков в целях определения мест допустимого размещения зданий, строений, сооружений, за пределами которых запрещено строительство зданий, строений, сооружений – 5 м. Размеры земельных участков: – дошкольные образовательные организации – не менее 1750 кв. м; – общеобразовательные организации – не менее 10000 кв. м; – организации дополнительного образования – не менее 450 кв. м; – спортивные сооружения - не менее 100 кв. м. Максимальный процент застройки в границах земельного участка, включая здания, строения, сооружения, в том числе обеспечивающие функционирование объекта – 60%. Минимальный процент озеленения – 20%
4.	Обеспечение деятельности в области гидрометеорологии и смежных с ней областях	размещение объектов капитального строительства, предназначенных для наблюдений за физическими и химическими процессами, происходящими в окружающей среде, определения ее гидрометеорологических, агрометеорологических и гелиогеофизических характеристик, уровня загрязнения атмосферного воздуха, почв, водных объектов, в том числе по гидробиологическим показателям, и околоземного - космического пространства, зданий и сооружений, используемых в области гидрометеорологии и смежных с ней областях (доплеровские метеорологические радиолокаторы, гидрологические посты и другие)	предельное максимальное количество этажей – 30 надземных этажей. Минимальные отступы от границ земельных участков в целях определения мест допустимого размещения зданий, строений, сооружений, за пределами которых запрещено строительство зданий, строений, сооружений, не подлежат установлению. Размеры земельных участков не подлежат установлению. Максимальный процент застройки в границах земельного участка, включая здания, строения, сооружения, в том числе обеспечивающие функционирование объекта – 75%. Минимальный процент озеленения – 15%. Минимальное количество мест для стоянки автомобилей – 35 машино-мест на 100 сотрудников
5.	Склад	размещение сооружений, имеющих назначение по временному хранению,	предельное максимальное количество этажей – 5 надземных этажей. Минимальные отступы от границ земельных участков в целях определения мест

1	2	3	4
		распределению и перевалке грузов (за исключением хранения стратегических запасов), не являющихся частями производственных комплексов, на которых был создан груз: промышленные базы, склады, погрузочные терминалы и доки, нефтехранилища и нефтеналивные станции, газовые хранилища и обслуживающие их газоконденсатные и газоперекачивающие станции, элеваторы и продовольственные склады, за исключением железнодорожных перевалочных складов	допустимого размещения зданий, строений, сооружений, за пределами которых запрещено строительство зданий, строений, сооружений – 3 м. В условиях реконструкции существующей застройки отступы от границ земельного участка формируются в соответствии со сложившейся линией застройки или по красной линии. Размеры земельных участков – не менее 500 кв. м. Максимальный процент застройки в границах земельного участка, включая здания, строения, сооружения, в том числе обеспечивающие функционирование объекта – 80%. Минимальный процент озеленения – 10%. Минимальное количество мест для стоянки автомобилей – 1 машино-место на 6 работающих в смену, но не менее 1 машино-мест на 1500 кв. м полезной площади (закрытой или открытой)
6.	Складские площадки	временное хранение, распределение и перевалка грузов (за исключением хранения стратегических запасов) на открытом воздухе	
7.	Деятельность по особой охране и изучению природы	сохранение и изучение растительного и животного мира путем создания особо охраняемых природных территорий, в границах которых хозяйственная деятельность, кроме деятельности, связанной с охраной и изучением природы, не допускается (государственные природные заповедники, национальные и природные парки, памятники природы, дендрологические парки, ботанические сады, оранжереи)	предельные (минимальные и (или) максимальные) размеры земельных участков, предельные параметры разрешенного строительства, реконструкции объектов капитального строительства не подлежат установлению
8.	Охрана природных территорий	сохранение отдельных естественных качеств окружающей природной среды путем ограничения хозяйственной деятельности в данной зоне, в частности: создание и уход за запретными полосами, создание и уход за защитными лесами, в том числе городскими лесами, лесами в лесопарках, и иная хозяйственная деятельность, разрешенная в защитных лесах, соблюдение режима использования природных ресурсов в заказниках, сохранение свойств земель, являющихся особо ценными	предельные (минимальные и (или) максимальные) размеры земельных участков, предельные параметры разрешенного строительства, реконструкции объектов капитального строительства не подлежат установлению
9.	Обеспечение обороны и	размещение объектов капитального	предельные (минимальные и (или) максимальные) размеры земельных участков,

1	2	3	4
	безопасности	строительства, необходимых для подготовки и поддержания в боевой готовности Вооруженных Сил Российской Федерации, других войск, воинских формирований и органов управлений ими (размещение военных организаций, внутренних войск, учреждений и других объектов, дислокация войск и сил флота), проведение воинских учений и других мероприятий, направленных на обеспечение боевой готовности воинских частей; размещение зданий военных училищ, военных институтов, военных университетов, военных академий; размещение объектов, обеспечивающих осуществление таможенной деятельности	предельные параметры разрешенного строительства, реконструкции объектов капитального строительства не подлежат установлению
10.	Обеспечение вооруженных сил	размещение объектов капитального строительства, предназначенных для разработки, испытания, производства ремонта или уничтожения вооружения, техники военного назначения и боеприпасов; обустройство земельных участков в качестве испытательных полигонов, мест уничтожения вооружения и захоронения отходов, возникающих в связи с использованием, производством, ремонтом или уничтожением вооружений, или боеприпасов; размещение объектов капитального строительства, необходимых для создания и хранения запасов материальных ценностей в государственном и мобилизационном резервах (хранилища, склады и другие объекты); размещение объектов, для обеспечения безопасности которых были созданы закрытые административно-территориальные образования	предельные (минимальные и (или) максимальные) размеры земельных участков, предельные параметры разрешенного строительства, реконструкции объектов капитального строительства не подлежат установлению
11.	Охрана	Размещение инженерных сооружений и	предельные (минимальные и (или) максимальные) размеры земельных участков,

1	2	3	4
	Государственной границы Российской Федерации	заграждений, пограничных знаков, коммуникаций и других объектов, необходимых для обеспечения защиты и охраны Государственной границы Российской Федерации, устройство пограничных просек и контрольных полос, размещение зданий для размещения пограничных воинских частей и органов управления ими, а также для размещения пунктов пропуска через Государственную границу Российской Федерации	предельные параметры разрешенного строительства, реконструкции объектов капитального строительства не подлежат установлению
12.	Обеспечение внутреннего правопорядка	размещение объектов капитального строительства, необходимых для подготовки и поддержания в готовности органов внутренних дел, Росгвардии и спасательных служб, в которых существует военизированная служба; размещение объектов гражданской обороны, за исключением объектов гражданской обороны, являющихся частями производственных зданий	предельное максимальное количество этажей – 10 надземных этажей. Минимальные отступы от границ земельных участков в целях определения мест допустимого размещения зданий, строений, сооружений, за пределами которых запрещено строительство зданий, строений, сооружений – 5 м. В условиях реконструкции существующей застройки отступы от границ земельного участка формируются в соответствии со сложившейся линией застройки или по красной линии. Размеры земельных участков – не менее 300 кв. м. Максимальный процент застройки в границах земельного участка, включая здания, строения, сооружения, в том числе обеспечивающие функционирование объекта – 75%. Минимальный процент озеленения – 15%. Минимальное количество мест для стоянки автомобилей – 15 машино-мест на 100 работающих, но не менее 2 машино-места на 1 объект
13.	Предоставление коммунальных услуг	размещение зданий и сооружений, обеспечивающих поставку воды, тепла, электричества, газа, отвод канализационных стоков, очистку и уборку объектов недвижимости (котельных, водозаборов, очистных сооружений, насосных станций, водопроводов, линий электропередач, трансформаторных подстанций, газопроводов, линий связи, телефонных станций, канализаций, стоянок, гаражей и мастерских для обслуживания уборочной, и аварийной техники, сооружений, необходимых для сбора и плавки снега)	предельное максимальное количество этажей – 2 надземных этажа. Минимальные отступы от границ земельных участков в целях определения мест допустимого размещения зданий, строений, сооружений, за пределами которых запрещено строительство зданий, строений, сооружений – 0,5 м. В условиях реконструкции существующей застройки отступы от границ земельного участка формируются в соответствии со сложившейся линией застройки или по красной линии. Размеры земельных участков не подлежат установлению. Максимальный процент застройки в границах земельного участка, включая здания, строения, сооружения, в том числе обеспечивающие функционирование объекта – 90%
14.	Историко-культурная	сохранение и изучение объектов культурного	предельные (минимальные и (или) максимальные) размеры земельных участков,

1	2	3	4
	деятельность	наследия народов Российской Федерации (памятников истории и культуры), в том числе: объектов археологического наследия, достопримечательных мест, мест бытования исторических промыслов, производств и ремесел, исторических поселений, действующих военных и гражданских захоронений, объектов культурного наследия, хозяйственная деятельность, являющаяся историческим промыслом или ремеслом, а также хозяйственная деятельность, обеспечивающая познавательный туризм	предельные параметры разрешенного строительства, реконструкции объектов капитального строительства не подлежат установлению
15.	Резервные леса	деятельность, связанная с охраной лесов	предельные (минимальные и (или) максимальные) размеры земельных участков, предельные параметры разрешенного строительства, реконструкции объектов капитального строительства не подлежат установлению
16.	Общее пользование водными объектами	использование земельных участков, примыкающих к водным объектам способами, необходимыми для осуществления общего водопользования (водопользования, осуществляемого гражданами для личных нужд, а также забор (изъятие) водных ресурсов для целей питьевого и хозяйственно-бытового водоснабжения, купание, использование маломерных судов, водных мотоциклов и других технических средств, предназначенных для отдыха на водных объектах, водопой, если соответствующие запреты не установлены законодательством)	предельные (минимальные и (или) максимальные) размеры земельных участков, предельные параметры разрешенного строительства, реконструкции объектов капитального строительства не подлежат установлению
17.	Улично-дорожная сеть	размещение объектов улично-дорожной сети: автомобильных дорог, трамвайных путей и пешеходных тротуаров в границах населенных пунктов, пешеходных переходов, бульваров, площадей, проездов, велодорожек и объектов велотранспортной и инженерной инфраструктуры; размещение придорожных стоянок (парковок) транспортных средств в границах	предельные (минимальные и (или) максимальные) размеры земельных участков, предельные параметры разрешенного строительства, реконструкции объектов капитального строительства не подлежат установлению

1	2	3	4
		городских улиц и дорог, за исключением предусмотренных видами разрешенного использования с кодами 2.7.1, 4.9, 7.2.3 Классификатора видов разрешенного использования земельных участков, а также некапитальных сооружений, предназначенных для охраны транспортных средств	
18.	Благоустройство территории	размещение декоративных, технических, планировочных, конструктивных устройств, элементов озеленения, различных видов оборудования и оформления, малых архитектурных форм, некапитальных нестационарных строений и сооружений, информационных щитов и указателей, применяемых как составные части благоустройства территории, общественных туалетов	предельные (минимальные и (или) максимальные) размеры земельных участков, предельные параметры разрешенного строительства, реконструкции объектов капитального строительства не подлежат установлению
19.	Запас	отсутствие хозяйственной деятельности	предельные (минимальные и (или) максимальные) размеры земельных участков, предельные параметры разрешенного строительства, реконструкции объектов капитального строительства не подлежат установлению

3.49.2. Условно разрешенные виды и параметры использования земельных участков и объектов капитального строительства

№ п/п	Виды разрешенного использования		Параметры разрешенного использования
	наименование вида использования	описание вида использования	
1	2	3	4
1.	Для ведения личного подсобного хозяйства (приусадебный земельный участок)* *ведение личного подсобного хозяйства	размещение жилого дома, указанного в описании вида разрешенного использования с кодом 2.1 Классификатора видов разрешенного использования; производство сельскохозяйственной продукции; размещение гаража и иных вспомогательных	предельное максимальное количество этажей – 3 надземных этажа. Минимальные отступы от границ земельных участков в целях определения мест допустимого размещения зданий, строений, сооружений, за пределами которых запрещено строительство зданий, строений, сооружений – 3 м. В условиях реконструкции существующей застройки отступы от границ земельного участка формируются в соответствии со сложившейся линией застройки или по красной линии.

1	2	3	4
	допускается только в границах сельских населенных пунктов	сооружений; содержание сельскохозяйственных животных	<p>Вспомогательные здания и хозяйственные строения, за исключением гаражей, размещать со стороны улиц не допускается.</p> <p>Размеры земельных участков:</p> <ul style="list-style-type: none"> – минимальный – 300 кв. м; – максимальный – 2000 кв. м. <p>Максимальный процент застройки в границах земельного участка, включая здания, строения, сооружения, в том числе обеспечивающие функционирование объекта – 60%.</p> <p>Минимальное количество мест хранения автомобилей – 1 машино-место на 1 домовладение</p>
2.	Для индивидуального жилищного строительства	<p>размещение жилого дома (отдельно стоящего здания количеством надземных этажей не более чем три, высотой не более двадцати метров, которое состоит из комнат и помещений вспомогательного использования, предназначенных для удовлетворения гражданами бытовых и иных нужд, связанных с их проживанием в таком здании, не предназначенного для раздела на самостоятельные объекты недвижимости);</p> <p>выращивание сельскохозяйственных культур;</p> <p>размещение индивидуальных гаражей и хозяйственных построек</p>	<p>предельное максимальное количество этажей – 3 надземных этажа</p> <p>Минимальные отступы от границ земельных участков в целях определения мест допустимого размещения зданий, строений, сооружений, за пределами которых запрещено строительство зданий, строений, сооружений – 3 м.</p> <p>В условиях реконструкции существующей застройки отступы от границ земельного участка формируются в соответствии со сложившейся линией застройки или по красной линии.</p> <p>Вспомогательные здания и хозяйственные строения, за исключением гаражей, размещать со стороны улиц не допускается.</p> <p>Размеры земельных участков:</p> <ul style="list-style-type: none"> – минимальный – 300 кв. м; – максимальный – 2000 кв. м. <p>Максимальный процент застройки в границах земельного участка, включая здания, строения, сооружения, в том числе обеспечивающие функционирование объекта – 60%.</p> <p>Минимальная площадь застройки:</p> <ul style="list-style-type: none"> – индивидуальным жилым домом высотой не выше одного наземного этажа – 29 кв. м; – индивидуальным жилым домом высотой от двух до трех надземных этажей – 23 кв. м. <p>Минимальный процент озеленения – 30%.</p> <p>Минимальное количество мест хранения автомобилей – 1 машино-место на 1 домовладение</p>
3.	Малоэтажная многоквартирная жилая застройка	<p>размещение малоэтажных многоквартирных домов (многоквартирные дома высотой до 4 этажей, включая мансардный);</p> <p>обустройство спортивных и детских площадок, площадок для отдыха;</p> <p>размещение объектов обслуживания жилой застройки во встроенных, пристроенных и встроенно-пристроенных помещениях малоэтажного многоквартирного дома, если общая площадь таких помещений в</p>	<p>предельное максимальное количество этажей – 4 надземных этажа.</p> <p>Минимальные отступы от границ земельных участков в целях определения мест допустимого размещения зданий, строений, сооружений, за пределами которых запрещено строительство зданий, строений, сооружений:</p> <ul style="list-style-type: none"> – 3 м; – 0 м в случае размещения на смежном участке пристроенного здания. <p>В условиях реконструкции существующей застройки отступы от границ земельного участка формируются в соответствии со сложившейся линией застройки или по красной линии.</p> <p>Вспомогательные здания и хозяйственные строения, за исключением гаражей, размещать</p>

1	2	3	4
		малоэтажном многоквартирном доме не составляет более 15% общей площади помещений дома	со стороны улиц не допускается. Размеры земельных участков – не менее 1400 кв. м. Максимальный процент застройки в границах земельного участка, включая здания, строения, сооружения, в том числе обеспечивающие функционирование объекта – 80%. Максимальный коэффициент использования земельного участка для жилищного строительства – 1,7. Коэффициент использования земельного участка для жилищного строительства – отношение общей площади всех жилых помещений здания к площади земельного участка. Общая площадь жилых помещений определяется в соответствии с Жилищным кодексом Российской Федерации. Минимальный процент озеленения – 15%. Минимальное количество мест для хранения автомобилей – 1 машино-место на 100 кв. м жилой площади, но не менее 0,7 машино-место на 1 квартиру. В случае отклонения от предельно допустимых параметров в части обеспечения местами парковки автомобилей, необходимо обоснование наличия мест хранения автомобилей, доступных для неограниченного круга лиц, в пределах пешеходной территориальной доступности – 500 м
4.	Блокированная жилая застройка	размещение жилого дома, имеющего одну или несколько общих стен с соседними жилыми домами (количеством этажей не более чем три, при общем количестве совмещенных домов не более десяти и каждый из которых предназначен для проживания одной семьи, имеет общую стену (общие стены) без проемов с соседним домом или соседними домами, расположен на отдельном земельном участке и имеет выход на территорию общего пользования (жилые дома блокированной застройки); разведение декоративных и плодовых деревьев, овощных и ягодных культур; размещение индивидуальных гаражей и иных вспомогательных сооружений; обустройство спортивных и детских площадок, площадок для отдыха	предельное максимальное количество этажей – 3 надземных этажа. Минимальные отступы от границ земельных участков в целях определения мест допустимого размещения зданий, строений, сооружений, за пределами которых запрещено строительство зданий, строений, сооружений: – 3 м; – 0 м со стороны общей стены с соседним жилым домом. В условиях реконструкции существующей застройки отступы от границ земельного участка формируются в соответствии со сложившейся линией застройки или по красной линии. Вспомогательные здания и хозяйственные строения, за исключением гаражей, размещать со стороны улиц не допускается. Размеры земельных участков под один жилой дом (блок-секцию): – минимальный – 100 кв. м; – максимальный – 800 кв. м. Максимальный процент застройки в границах земельного участка, включая здания, строения, сооружения, в том числе обеспечивающие функционирование объекта – 75%. Минимальный процент озеленения – 10%. Минимальное количество мест хранения автомобилей – 1 машино-место на 1 домовладение
5.	Среднеэтажная жилая застройка	размещение многоквартирных домов этажностью не выше восьми этажей; благоустройство и озеленение;	предельное минимальное количество этажей – 5 надземных этажей. Предельное максимальное количество этажей – 8 надземных этажей. Минимальные отступы от границ земельных участков в целях определения мест

1	2	3	4
		<p>размещение подземных гаражей и автостоянок; обустройство спортивных и детских площадок, площадок для отдыха; размещение объектов обслуживания жилой застройки во встроенных, пристроенных и встроенно-пристроенных помещениях многоквартирного дома, если общая площадь таких помещений в многоквартирном доме не составляет более 20% общей площади помещений дома</p>	<p>допустимого размещения зданий, строений, сооружений, за пределами которых запрещено строительство зданий, строений, сооружений: – 3 м; – 0 м в случае размещения на смежном участке пристроенного здания; – 5 м со стороны улично-дорожной сети, за исключением проездов. В условиях реконструкции существующей застройки отступы от границ земельного участка формируются в соответствии со сложившейся линией застройки или по красной линии. Размеры земельных участков – не менее 2000 кв. м. Максимальный процент застройки в границах земельного участка, включая здания, строения, сооружения, в том числе обеспечивающие функционирование объекта – 70%. Максимальный коэффициент использования земельного участка для жилищного строительства – 2. Коэффициент использования земельного участка для жилищного строительства – отношение общей площади всех жилых помещений здания к площади земельного участка. Общая площадь жилых помещений определяется в соответствии с Жилищным кодексом Российской Федерации. Минимальный процент озеленения – 20%. Минимальное количество мест для хранения автомобилей – 1 машино-место на 100 кв. м жилой площади, но не менее 0,6 машино-мест на 1 квартиру. В случае отклонения от предельно допустимых параметров в части обеспечения местами парковки автомобилей, необходимо обоснование наличия мест хранения автомобилей, доступных для неограниченного круга лиц, в пределах пешеходной территориальной доступности – 500 м</p>
6.	Многоэтажная жилая застройка (высотная застройка)	<p>размещение многоквартирных домов этажностью девять этажей и выше; благоустройство и озеленение придомовых территорий; обустройство спортивных и детских площадок, хозяйственных площадок и площадок для отдыха; размещение подземных гаражей и автостоянок, размещение объектов обслуживания жилой застройки во встроенных, пристроенных и встроенно-пристроенных помещениях многоквартирного дома в отдельных помещениях дома, если площадь таких помещений в многоквартирном доме не</p>	<p>предельное минимальное количество этажей – 9 надземных этажей. Предельное максимальное количество этажей – 30 надземных этажей. Минимальные отступы от границ земельных участков в целях определения мест допустимого размещения зданий, строений, сооружений, за пределами которых запрещено строительство зданий, строений, сооружений: – 3 м; – 0 м в случае размещения на смежном участке пристроенного здания; – 5 м со стороны улично-дорожной сети, за исключением проездов. В условиях реконструкции существующей застройки отступы от границ земельного участка формируются в соответствии со сложившейся линией застройки или по красной линии. Размеры земельных участков – не менее 2500 кв. м. Максимальный процент застройки в границах земельного участка, включая здания, строения, сооружения, в том числе обеспечивающие функционирование объекта – 60%. Максимальный коэффициент использования земельного участка для жилищного</p>

1	2	3	4
		составляет более 15% от общей площади дома	<p>строительства – 2,5.</p> <p>Коэффициент использования земельного участка для жилищного строительства – отношение общей площади всех жилых помещений здания к площади земельного участка.</p> <p>Общая площадь жилых помещений определяется в соответствии с Жилищным кодексом Российской Федерации.</p> <p>Минимальный процент озеленения – 30%.</p> <p>Минимальное количество мест для хранения автомобилей – 1 машино-место на 100 кв. м жилой площади, но не менее 0,5 машино-мест на 1 квартиру.</p> <p>В случае отклонения от предельно допустимых параметров в части обеспечения местами парковки автомобилей, необходимо обоснование наличия мест хранения автомобилей, доступных для неограниченного круга лиц, в пределах пешеходной территориальной доступности – 500 м</p>
7.	Административные здания организаций, обеспечивающих предоставление коммунальных услуг	размещение зданий, предназначенных для приема физических и юридических лиц в связи с предоставлением им коммунальных услуг	<p>предельное максимальное количество этажей – 2 надземных этажа.</p> <p>Минимальные отступы от границ земельных участков в целях определения мест допустимого размещения зданий, строений, сооружений, за пределами которых запрещено строительство зданий, строений, сооружений – 0,5 м.</p> <p>В условиях реконструкции существующей застройки отступы от границ земельного участка формируются в соответствии со сложившейся линией застройки или по красной линии.</p> <p>Размеры земельных участков:</p> <ul style="list-style-type: none"> – минимальный – 300 кв. м; – максимальный – 2000 кв. м. <p>Максимальный процент застройки в границах земельного участка, включая здания, строения, сооружения, в том числе обеспечивающие функционирование объекта – 90%</p>
8.	Дома социального обслуживания	размещение зданий, предназначенных для размещения домов престарелых, домов ребенка, детских домов, пунктов ночлега для бездомных граждан; размещение объектов капитального строительства для временного размещения вынужденных переселенцев, лиц, признанных беженцами	<p>предельное максимальное количество этажей – 7 надземных этажей.</p> <p>Минимальные отступы от границ земельных участков в целях определения мест допустимого размещения зданий, строений, сооружений, за пределами которых запрещено строительство зданий, строений, сооружений – 5 м.</p> <p>В условиях реконструкции существующей застройки отступы от границ земельного участка формируются в соответствии со сложившейся линией застройки или по красной линии.</p> <p>Размеры земельных участков – не менее 1000 кв. м.</p>
9.	Оказание социальной помощи населению	размещение зданий, предназначенных для служб психологической и бесплатной юридической помощи, социальных, пенсионных и иных служб (службы занятости населения, пункты питания малоимущих граждан), в которых осуществляется прием граждан по вопросам	<p>Максимальный процент застройки в границах земельного участка, включая здания, строения, сооружения, в том числе обеспечивающие функционирование объекта – 75%.</p> <p>Минимальный процент озеленения – 15%.</p> <p>Минимальное количество мест для стоянки автомобилей – 15 машино-мест на 100 работающих, но не менее 2 машино-места на 1 объект</p>

1	2	3	4
		оказания социальной помощи и назначения социальных или пенсионных выплат, а также для размещения общественных некоммерческих организаций: некоммерческих фондов, благотворительных организаций, клубов по интересам	
10.	Оказание услуг связи	размещение зданий, предназначенных для размещения пунктов оказания услуг почтовой, телеграфной, междугородней и международной телефонной связи	
11.	Общежития	размещение зданий, предназначенных для размещения общежитий, предназначенных для проживания граждан на время их работы, службы или обучения, за исключением зданий, размещение которых предусмотрено содержанием вида разрешенного использования с кодом 4.7 Классификатора видов разрешенного использования земельных участков	<p>предельное максимальное количество этажей – 30 надземных этажей.</p> <p>Минимальные отступы от границ земельных участков в целях определения мест допустимого размещения зданий, строений, сооружений, за пределами которых запрещено строительство зданий, строений, сооружений – 5 м.</p> <p>В условиях реконструкции существующей застройки отступы от границ земельного участка формируются в соответствии со сложившейся линией застройки или по красной линии.</p> <p>Размеры земельных участков – не менее 1000 кв. м.</p> <p>Максимальный процент застройки в границах земельного участка, включая здания, строения, сооружения, в том числе обеспечивающие функционирование объекта – 75%.</p> <p>Минимальный процент озеленения – 15%.</p> <p>Минимальное количество мест для стоянки автомобилей – 1 машино-место на 200 кв. м общей площади, но не менее 1 машино-место на 5 комнат.</p>
12.	Бытовое обслуживание	размещение объектов капитального строительства, предназначенных для оказания населению или организациям бытовых услуг (мастерские мелкого ремонта, ателье, бани, парикмахерские, прачечные, химчистки, похоронные бюро)	<p>предельное максимальное количество этажей – 7 надземных этажей.</p> <p>Минимальные отступы от границ земельных участков в целях определения мест допустимого размещения зданий, строений, сооружений, за пределами которых запрещено строительство зданий, строений, сооружений – 3 м.</p> <p>В условиях реконструкции существующей застройки отступы от границ земельного участка формируются в соответствии со сложившейся линией застройки или по красной линии.</p> <p>Размеры земельных участков – не менее 200 кв. м.</p> <p>Максимальный процент застройки в границах земельного участка, включая здания, строения, сооружения, в том числе обеспечивающие функционирование объекта – 75%.</p> <p>Минимальный процент озеленения – 15%.</p> <p>Минимальное количество мест для стоянки автомобилей – 5 машино-мест на 100 кв. м общей площади, но не менее 1 машино-место на 5 работающих</p>
13.	Среднее и высшее профессиональное	размещение объектов капитального строительства, предназначенных для	<p>предельное максимальное количество этажей – 30 надземных этажей.</p> <p>Минимальные отступы от границ земельных участков в целях определения мест</p>

1	2	3	4
	образование	профессионального образования и просвещения (профессиональные технические училища, колледжи, художественные, музыкальные училища, общества знаний, институты, университеты, организации по переподготовке и повышению квалификации специалистов и иные организации, осуществляющие деятельность по образованию и просвещению), в том числе зданий, спортивных сооружений, предназначенных для занятия обучающихся физической культурой и спортом	допустимого размещения зданий, строений, сооружений, за пределами которых запрещено строительство зданий, строений, сооружений – 5 м. В условиях реконструкции существующей застройки отступы от границ земельного участка формируются в соответствии со сложившейся линией застройки или по красной линии. Размеры земельных участков: - для объектов среднего и высшего профессионального образования - не менее 2000 кв. м. - для спортивных сооружений – не менее 100 кв. м. Максимальный процент застройки в границах земельного участка, включая здания, строения, сооружения, в том числе обеспечивающие функционирование объекта – 60%. Минимальный процент озеленения – 20%. Минимальное количество мест для стоянки автомобилей – 1 машино-место на 50 кв. м общей площади, но не менее 35 машино-мест на 100 преподавателей, сотрудников, студентов
14.	Деловое управление	размещение объектов капитального строительства с целью: размещения объектов управленческой деятельности, не связанной с государственным или муниципальным управлением и оказанием услуг, а также с целью обеспечения совершения сделок, не требующих передачи товара в момент их совершения между организациями, в том числе биржевая деятельность (за исключением банковской и страховой деятельности)	предельное максимальное количество этажей – 30 надземных этажей. Минимальные отступы от границ земельных участков в целях определения мест допустимого размещения зданий, строений, сооружений, за пределами которых запрещено строительство зданий, строений, сооружений – 5 м. В условиях реконструкции существующей застройки отступы от границ земельного участка формируются в соответствии со сложившейся линией застройки или по красной линии. Размеры земельных участков – не менее 500 кв. м. Максимальный процент застройки в границах земельного участка, включая здания, строения, сооружения, в том числе обеспечивающие функционирование объекта – 75%. Минимальный процент озеленения – 15%.
15.	Общественное управление	размещение зданий, предназначенных для размещения органов и организаций общественного управления. Содержание данного вида разрешенного использования включает в себя содержание видов разрешенного использования с кодами 3.8.1 - 3.8.2 Классификатора видов разрешенного использования земельных участков	Минимальное количество мест для стоянки автомобилей – 1 машино-место на 50 кв. м общей площади, но не менее 35 машино-мест на 100 работающих
16.	Государственное управление	размещение зданий, предназначенных для размещения государственных органов, государственного пенсионного фонда, органов местного самоуправления, судов, а также организаций, непосредственно обеспечивающих их деятельность или	

1	2	3	4
		оказывающих государственные и (или) муниципальные услуги	
17.	Представительская деятельность	размещение зданий, предназначенных для дипломатических представительств иностранных государств и субъектов Российской Федерации, консульских учреждений в Российской Федерации	
18.	Банковская и страховая деятельность	размещение объектов капитального строительства, предназначенных для размещения организаций, оказывающих банковские и страховые услуги	
19.	Культурное развитие	размещение зданий и сооружений, предназначенных для размещения объектов культуры. Содержание данного вида разрешенного использования включает в себя содержание видов разрешенного использования с кодами 3.6.1 - 3.6.3 Классификатора видов разрешенного использования земельных участков	<p>предельное максимальное количество этажей – 9 надземных этажей.</p> <p>Минимальные отступы от границ земельных участков в целях определения мест допустимого размещения зданий, строений, сооружений, за пределами которых запрещено строительство зданий, строений, сооружений – 5 м.</p> <p>В условиях реконструкции существующей застройки отступы от границ земельного участка формируются в соответствии со сложившейся линией застройки или по красной линии.</p> <p>Размеры земельных участков – не менее 500 кв. м.</p> <p>Максимальный процент застройки в границах земельного участка, включая здания, строения, сооружения, в том числе обеспечивающие функционирование объекта – 75%.</p> <p>Минимальный процент озеленения – 15%.</p> <p>Минимальное количество мест для стоянки автомобилей – 25 машино-мест на 100 мест или единовременных посетителей</p>
20.	Объекты культурно-досуговой деятельности	размещение зданий, предназначенных для размещения музеев, выставочных залов, художественных галерей, домов культуры, библиотек, кинотеатров и кинозалов, театров, филармоний, концертных залов, планетариев	
21.	Цирки и зверинцы	размещение зданий и сооружений для размещения цирков, зверинцев, зоопарков, зоосадов, океанариумов и осуществления сопутствующих видов деятельности по содержанию диких животных в неволе	
22.	Развлекательные мероприятия	размещение зданий и сооружений, предназначенных для организации развлекательных мероприятий, путешествий, для размещения дискотек и танцевальных площадок, ночных клубов, аквапарков, боулинга, аттракционов и т.п., игровых автоматов (кроме игрового оборудования, используемого для проведения азартных игр), игровых площадок	

1	2	3	4
23.	Парки культуры и отдыха	размещение парков культуры и отдыха	<p>предельное максимальное количество этажей – 2 надземных этажа.</p> <p>Минимальные отступы от границ земельных участков в целях определения мест допустимого размещения зданий, строений, сооружений, за пределами которых запрещено строительство зданий, строений, сооружений – 3 м.</p> <p>Размеры земельных участков – 3 га.</p> <p>Максимальный процент застройки в границах земельного участка, включая здания, строения, сооружения, в том числе обеспечивающие функционирование объекта – 20%.</p> <p>Минимальный процент озеленения – 60%.</p> <p>Минимальное количество мест для стоянки автомобилей – 25 машино-мест на 100 мест или единовременных посетителей</p>
24.	Религиозное использование	размещение зданий и сооружений религиозного использования. Содержание данного вида разрешенного использования включает в себя содержание видов разрешенного использования с кодами 3.7.1 - 3.7.2 Классификатора видов разрешенного использования земельных участков	<p>предельная максимальная высота здания – 30 м.</p> <p>Минимальные отступы от границ земельных участков в целях определения мест допустимого размещения зданий, строений, сооружений, за пределами которых запрещено строительство зданий, строений, сооружений – 3 м.</p> <p>В условиях реконструкции существующей застройки отступы от границ земельного участка формируются в соответствии со сложившейся линией застройки или по красной линии.</p>
25.	Осуществление религиозных обрядов	размещение зданий и сооружений, предназначенных для совершения религиозных обрядов и церемоний (в том числе церкви, соборы, храмы, часовни, мечети, молельные дома, синагоги)	<p>Размеры земельных участков не подлежат установлению.</p> <p>Максимальный процент застройки в границах земельного участка, включая здания, строения, сооружения, в том числе обеспечивающие функционирование объекта – 70%.</p> <p>Минимальный процент озеленения – 20%.</p> <p>Минимальное количество мест для стоянки автомобилей – 7 машино-мест на 100 единовременных посетителей, но не менее 1 машино-место на 1 объект</p>
26.	Религиозное управление и образование	размещение зданий, предназначенных для постоянного местонахождения духовных лиц, паломников и послушников в связи с осуществлением ими религиозной службы, а также для осуществления благотворительной и религиозной образовательной деятельности (монастыри, скиты, дома священнослужителей, воскресные и религиозные школы, семинарии, духовные училища)	
27.	Проведение научных исследований	размещение зданий и сооружений, предназначенных для проведения научных изысканий, исследований и разработок (научно-исследовательские и проектные институты, научные центры, инновационные центры, государственные академии наук,	<p>предельное максимальное количество этажей – 30 надземных этажей.</p> <p>Минимальные отступы от границ земельных участков в целях определения мест допустимого размещения зданий, строений, сооружений, за пределами которых запрещено строительство зданий, строений, сооружений, не подлежат установлению.</p> <p>Размеры земельных участков не подлежат установлению.</p> <p>Максимальный процент застройки в границах земельного участка, включая здания,</p>

1	2	3	4
		опытно-конструкторские центры, в том числе отраслевые)	строения, сооружения, в том числе обеспечивающие функционирование объекта – 75%. Минимальный процент озеленения – 15%. Минимальное количество мест для стоянки автомобилей – 35 машино-мест на 100 сотрудников
28.	Проведение научных испытаний	размещение зданий и сооружений для проведения изысканий, испытаний опытных промышленных образцов, для размещения организаций, осуществляющих научные изыскания, исследования и разработки, научные и селекционные работы, ведение сельского и лесного хозяйства для получения ценных с научной точки зрения образцов растительного и животного мира	
29.	Научно-производственная деятельность	размещение технологических, промышленных, агропромышленных парков, бизнес-инкубаторов	
30.	Амбулаторное ветеринарное обслуживание	размещение объектов капитального строительства, предназначенных для оказания ветеринарных услуг без содержания животных	предельное максимальное количество этажей – 5 надземных этажей. Минимальные отступы от границ земельных участков в целях определения мест допустимого размещения зданий, строений, сооружений, за пределами которых запрещено строительство зданий, строений, сооружений – 3 м. В условиях реконструкции существующей застройки отступы от границ земельного участка формируются в соответствии со сложившейся линией застройки или по красной линии. Размеры земельных участков – не менее 200 кв. м. Максимальный процент застройки в границах земельного участка, включая здания, строения, сооружения, в том числе обеспечивающие функционирование объекта – 75%. Минимальный процент озеленения – 15%. Минимальное количество мест для стоянки автомобилей – 7 машино-место на 100 посещений в смену, но не менее 2 машино-места на 1 объект
31.	Приюты для животных	размещение объектов капитального строительства, предназначенных для оказания ветеринарных услуг в стационаре; размещение объектов капитального строительства, предназначенных для содержания, разведения животных, не являющихся сельскохозяйственными, под надзором человека, оказания услуг по содержанию и лечению бездомных животных; размещение объектов капитального строительства, предназначенных для	предельное максимальное количество этажей – 3 надземных этажа. Минимальные отступы от границ земельных участков в целях определения мест допустимого размещения зданий, строений, сооружений, за пределами которых запрещено строительство зданий, строений, сооружений – 3 м. В условиях реконструкции существующей застройки отступы от границ земельного участка формируются в соответствии со сложившейся линией застройки или по красной линии. Размеры земельных участков – не менее 500 кв. м. Минимальный процент озеленения – 15%. Минимальное количество мест для стоянки автомобилей – 15 машино-мест на 100 работающих, но не менее 2 машино-места на 1 объект

1	2	3	4
		организации гостиниц для животных	
32.	Объекты торговли (торговые центры, торгово-развлекательные центры (комплексы))	размещение объектов капитального строительства, общей площадью свыше 5000 кв. м с целью размещения одной или нескольких организаций, осуществляющих продажу товаров, и (или) оказание услуг в соответствии с содержанием видов разрешенного использования с кодами 4.5, 4.6, 4.8 – 4.8.2 Классификатора видов разрешенного использования земельных участков; размещение гаражей и (или) стоянок для автомобилей сотрудников и посетителей торгового центра	предельное максимальное количество этажей – 7 надземных этажей. Минимальные отступы от границ земельных участков в целях определения мест допустимого размещения зданий, строений, сооружений, за пределами которых запрещено строительство зданий, строений, сооружений – 5 м. В условиях реконструкции существующей застройки отступы от границ земельного участка формируются в соответствии со сложившейся линией застройки или по красной линии. Размеры земельных участков – не менее 500 кв. м. Максимальный процент застройки в границах земельного участка, включая здания, строения, сооружения, в том числе обеспечивающие функционирование объекта – 75%. Минимальный процент озеленения – 15%. Минимальное количество мест для стоянки автомобилей – 10 машино-мест на 100 кв. м торговой площади
33.	Рынки	размещение объектов капитального строительства, сооружений, предназначенных для организации постоянной или временной торговли (ярмарка, рынок, базар), с учетом того, что каждое из торговых мест не располагает торговой площадью более 200 кв. м; размещение гаражей и (или) стоянок для автомобилей сотрудников и посетителей рынка	предельное максимальное количество этажей – 2 надземных этажа. Минимальные отступы от границ земельных участков в целях определения мест допустимого размещения зданий, строений, сооружений, за пределами которых запрещено строительство зданий, строений, сооружений – 5 м. В условиях реконструкции существующей застройки отступы от границ земельного участка формируются в соответствии со сложившейся линией застройки или по красной линии. Размеры земельных участков – не менее 1000 кв. м. Максимальный процент застройки в границах земельного участка, включая здания, строения, сооружения, в том числе обеспечивающие функционирование объекта – 75%. Вспомогательные и хозяйственные строения размещать со стороны улиц не допускается. Минимальный процент озеленения – 15%. Минимальное количество мест для стоянки автомобилей – 10 машино-мест на 100 кв. м торговой площади
34.	Магазины	размещение объектов капитального строительства, предназначенных для продажи товаров, торговая площадь которых составляет до 5000 кв. м	предельное максимальное количество этажей – 5 надземных этажей. Минимальные отступы от границ земельных участков в целях определения мест допустимого размещения зданий, строений, сооружений, за пределами которых запрещено строительство зданий, строений, сооружений – 3 м. В условиях реконструкции существующей застройки отступы от границ земельного участка формируются в соответствии со сложившейся линией застройки или по красной линии. Размеры земельных участков – не менее 200 кв. м. Максимальная торговая площадь – не более 1000 кв. м. Максимальный процент застройки в границах земельного участка, включая здания, строения, сооружения, в том числе обеспечивающие функционирование объекта – 75%.

1	2	3	4
			<p>Минимальный процент озеленения – 15%.</p> <p>Минимальное количество мест для стоянки автомобилей:</p> <ul style="list-style-type: none"> – для объектов с торговой площадью менее 200 кв. м – 3 машино-места на 1 объект; – для объектов с торговой площадью от 200 кв. м – 10 машино-мест на 100 кв. м торговой площади
35.	Общественное питание	размещение объектов капитального строительства в целях устройства мест общественного питания (рестораны, кафе, столовые, закусочные, бары)	<p>предельное максимальное количество этажей – 7 надземных этажей.</p> <p>Минимальные отступы от границ земельных участков в целях определения мест допустимого размещения зданий, строений, сооружений, за пределами которых запрещено строительство зданий, строений, сооружений – 3 м.</p> <p>В условиях реконструкции существующей застройки отступы от границ земельного участка формируются в соответствии со сложившейся линией застройки или по красной линии.</p> <p>Размеры земельных участков – не менее 200 кв. м.</p> <p>Максимальный процент застройки в границах земельного участка, включая здания, строения, сооружения, в том числе обеспечивающие функционирование объекта – 75%.</p> <p>Минимальный процент озеленения – 15%.</p> <p>Минимальное количество мест для стоянки автомобилей – 20 машино-мест на 100 посадочных мест</p>
36.	Гостиничное обслуживание	размещение гостиниц, а также иных зданий, используемых с целью извлечения предпринимательской выгоды из предоставления жилого помещения для временного проживания в них	<p>предельное максимальное количество этажей – 30 надземных этажей.</p> <p>Минимальные отступы от границ земельных участков в целях определения мест допустимого размещения зданий, строений, сооружений, за пределами которых запрещено строительство зданий, строений, сооружений – 5 м.</p> <p>В условиях реконструкции существующей застройки отступы от границ земельного участка формируются в соответствии со сложившейся линией застройки или по красной линии.</p> <p>Размеры земельных участков – не менее 1000 кв. м.</p> <p>Максимальный процент застройки в границах земельного участка, включая здания, строения, сооружения, в том числе обеспечивающие функционирование объекта – 75%.</p> <p>Минимальный процент озеленения – 15%.</p> <p>Минимальное количество мест для стоянки автомобилей – 1 машино-место на 200 кв. м общей площади, но не менее 1 машино-место на 5 номеров</p>
37.	Хранение автотранспорта	размещение отдельно стоящих и пристроенных гаражей, в том числе подземных, предназначенных для хранения автотранспорта, в том числе с разделением на машино-места, за исключением гаражей, размещение которых предусмотрено содержанием вида разрешенного использования с кодом 4.9 Классификатора	<p>предельное максимальное количество этажей – 8 надземных этажей.</p> <p>Минимальные отступы от границ земельных участков в целях определения мест допустимого размещения зданий, строений, сооружений, за пределами которых запрещено строительство зданий, строений, сооружений:</p> <ul style="list-style-type: none"> – для многоярусных объектов – 3 м; – для отдельно стоящих гаражей – 1,5 м; – в случае размещения на смежном участке пристроенного здания – 0 м. <p>В условиях реконструкции существующей застройки отступы от границ земельного</p>

1	2	3	4
		видов разрешенного использования земельных участков	участка формируются в соответствии со сложившейся линией застройки или по красной линии. Размеры земельных участков – не менее 40 кв. м на 1 машино-место для гаражей. Максимальный процент застройки в границах земельного участка, включая здания, строения, сооружения, в том числе обеспечивающие функционирование объекта – 75%
38.	Служебные гаражи	размещение постоянных или временных гаражей, стоянок для хранения служебного автотранспорта, используемого в целях осуществления видов деятельности, предусмотренных видами разрешенного использования с кодами 3.0, 4.0 Классификатора видов разрешенного использования земельных участков, а также для стоянки и хранения транспортных средств общего пользования, в том числе в депо	предельное максимальное количество этажей – 8 надземных этажей. Минимальные отступы от границ земельных участков в целях определения мест допустимого размещения зданий, строений, сооружений, за пределами которых запрещено строительство зданий, строений, сооружений: – для постоянных или временных гаражей с несколькими стояночными местами, стоянок (парковок), гаражей – 1,5 м; – для многоярусных объектов – 3 м. В условиях реконструкции существующей застройки отступы от границ земельного участка формируются в соответствии со сложившейся линией застройки или по красной линии. Размеры земельных участков для гаража с одним стояночным местом: – минимальный – 25 кв. м; – максимальный – 40 кв. м. Максимальный процент застройки в границах земельного участка, включая здания, строения, сооружения, в том числе обеспечивающие функционирование объекта – 75%
39.	Объекты дорожного сервиса	размещение зданий и сооружений дорожного сервиса; содержание данного вида разрешенного использования включает в себя содержание видов разрешенного использования с кодами 4.9.1.1 - 4.9.1.4 Классификатора видов разрешенного использования земельных участков	предельное максимальное количество этажей – 4 надземных этажа. Минимальные отступы от границ земельных участков в целях определения мест допустимого размещения зданий, строений, сооружений, за пределами которых запрещено строительство зданий, строений, сооружений – 2 м. В условиях реконструкции существующей застройки отступы от границ земельного участка формируются в соответствии со сложившейся линией застройки или по красной линии. Размеры земельных участков – не менее 100 кв. м.
40.	Заправка транспортных средств	размещение автозаправочных станций; размещение магазинов сопутствующей торговли, зданий для организации общественного питания в качестве объектов дорожного сервиса	Максимальный процент застройки в границах земельного участка, включая здания, строения, сооружения, в том числе обеспечивающие функционирование объекта – 65%. Минимальный процент озеленения – 15%. Минимальное количество парковочных мест: – для объектов питания – 10 машино-мест на 30 мест, но не менее 2 машино-мест на 1 объект;
41.	Обеспечение дорожного отдыха	размещение зданий для предоставления гостиничных услуг в качестве дорожного сервиса (мотелей), а также размещение магазинов сопутствующей торговли, зданий для организации общественного	– для объектов торговли – 2 машино-места на 100 кв. м торговой площади, но не менее 2 машино-мест на 1 объект; – для объектов, предоставляющих гостиничные услуги – 1 машино-место на 200 кв. м

1	2	3	4
		питания в качестве объектов дорожного сервиса	<p>общей площади, но не менее 1 машино-места на 3 номера;</p> <p>– для объектов дорожного сервиса, связанных ремонтом и обслуживанием автомобилей – 2 машино-места на 1 пост, но не менее 2 машино-мест на 1 объект</p>
42.	Автомобильные мойки	размещение автомобильных моек, а также размещение магазинов сопутствующей торговли	
43.	Ремонт автомобилей	размещение мастерских, предназначенных для ремонта и обслуживания автомобилей, и прочих объектов дорожного сервиса, а также размещение магазинов сопутствующей торговли	
44.	Выставочно-ярмарочная деятельность	размещение объектов капитального строительства, сооружений, предназначенных для осуществления выставочно-ярмарочной и конгрессной деятельности, включая деятельность, необходимую для обслуживания указанных мероприятий (застройка экспозиционной площади, организация питания участников мероприятий)	<p>предельное максимальное количество этажей – 10 надземных этажей.</p> <p>Минимальные отступы от границ земельных участков в целях определения мест допустимого размещения зданий, строений, сооружений, за пределами которых запрещено строительство зданий, строений, сооружений – 5 м.</p> <p>В условиях реконструкции существующей застройки отступы от границ земельного участка формируются в соответствии со сложившейся линией застройки или по красной линии.</p> <p>Размеры земельных участков – не менее 1000 кв. м.</p> <p>Максимальный процент застройки в границах земельного участка, включая здания, строения, сооружения, в том числе обеспечивающие функционирование объекта – 75%.</p> <p>Вспомогательные строения размещать со стороны улиц не допускается.</p> <p>Минимальный процент озеленения – 15%.</p> <p>Минимальное количество мест для стоянки автомобилей – 10 машино-мест на 100 полезной площади</p>
45.	Спорт	размещение зданий и сооружений для занятия спортом. Содержание данного вида разрешенного использования включает в себя содержание видов разрешенного использования с кодами 5.1.1 - 5.1.7 Классификатора видов разрешенного использования земельных участков	<p>предельное максимальное количество этажей – 7 надземных этажей.</p> <p>Минимальные отступы от границ земельных участков в целях определения мест допустимого размещения зданий, строений, сооружений, за пределами которых запрещено строительство зданий, строений, сооружений – 3 м.</p> <p>В условиях реконструкции существующей застройки отступы от границ земельного участка формируются в соответствии со сложившейся линией застройки или по красной линии.</p>
46.	Обеспечение спортивно-зрелищных мероприятий	размещение спортивно-зрелищных зданий и сооружений, имеющих специальные места для зрителей от 500 мест (стадионов, дворцов спорта, ледовых дворцов, ипподромов)	<p>Размеры земельных участков – не менее 100 кв. м.</p> <p>Максимальный процент застройки в границах земельного участка, включая здания, строения, сооружения, в том числе обеспечивающие функционирование объекта – 70%.</p> <p>Минимальный процент озеленения – 20%.</p> <p>Минимальное количество мест для стоянки автомобилей – 30 машино-мест на 100 мест</p>
47.	Обеспечение занятий спортом в помещениях	размещение спортивных клубов, спортивных залов, бассейнов, физкультурно-оздоровительных комплексов в зданиях и сооружениях	<p>или единовременных посетителей, но не менее 1 машино-место на 100 кв. м общей площади</p>

1	2	3	4
48.	Площадки для занятий спортом	размещение площадок для занятия спортом и физкультурой на открытом воздухе (физкультурные площадки, беговые дорожки, поля для спортивной игры)	
49.	Оборудованные площадки для занятий спортом	размещение сооружений для занятия спортом и физкультурой на открытом воздухе (теннисные корты, автодромы, мотодромы, трамплины, спортивные стрельбища)	
50.	Водный спорт	размещение спортивных сооружений для занятия водными видами спорта (причалы и сооружения, необходимые для организации водных видов спорта и хранения соответствующего инвентаря)	
51.	Авиационный спорт	размещение спортивных сооружений для занятия авиационными видами спорта (ангары, взлетно-посадочные площадки и иные сооружения, необходимые для организации авиационных видов спорта и хранения соответствующего инвентаря)	
52.	Спортивные базы	размещение спортивных баз и лагерей, в которых осуществляется спортивная подготовка длительно проживающих в них лиц	
53.	Природно-познавательный туризм	размещение баз и палаточных лагерей для проведения походов и экскурсий по ознакомлению с природой, пеших и конных прогулок, устройство троп и дорожек, размещение щитов с познавательными сведениями об окружающей природной среде; осуществление необходимых природоохранных и природовосстановительных мероприятий	<p>предельная максимальная высота сооружений – 5 м.</p> <p>Минимальные отступы от границ земельных участков в целях определения мест допустимого размещения зданий, строений, сооружений, за пределами которых запрещено строительство зданий, строений, сооружений не подлежат установлению.</p> <p>Размеры земельных участков не подлежат установлению.</p> <p>Максимальный процент застройки в границах земельного участка не подлежит установлению.</p> <p>Минимальный процент озеленения – 80%</p>
54.	Туристическое обслуживание	размещение пансионатов, туристических гостиниц, кемпингов, домов отдыха, не оказывающих услуги по лечению, а также иных зданий, используемых с целью извлечения предпринимательской выгоды из предоставления жилого помещения для	<p>предельное максимальное количество этажей – 15 надземных этажей.</p> <p>Минимальные отступы от границ земельных участков в целях определения мест допустимого размещения зданий, строений, сооружений, за пределами которых запрещено строительство зданий, строений, сооружений – 5 м.</p> <p>В условиях реконструкции существующей застройки отступы от границ земельного участка формируются в соответствии со сложившейся линией застройки или по красной</p>

1	2	3	4
		временного проживания в них; размещение детских лагерей	линии. Размеры земельных участков не подлежат установлению. Максимальный процент застройки в границах земельного участка, включая здания, строения, сооружения, в том числе обеспечивающие функционирование объекта – 30%. Минимальный процент озеленения – 65%. Минимальное количество мест для стоянки автомобилей – 25 машино-место на 100 отдыхающих
55.	Охота и рыбалка	обустройство мест охоты и рыбалки, в том числе размещение дома охотника или рыболова, сооружений, необходимых для восстановления и поддержания поголовья зверей или количества рыбы	предельное максимальное количество этажей – 2 надземных этажа. Минимальные отступы от границ земельных участков в целях определения мест допустимого размещения зданий, строений, сооружений, за пределами которых запрещено строительство зданий, строений, сооружений не подлежат установлению. Размеры земельных участков не подлежат установлению. Максимальный процент застройки в границах земельного участка, включая здания, строения, сооружения, в том числе обеспечивающие функционирование объекта – 30%. Минимальный процент озеленения – 60%
56.	Причалы для маломерных судов	размещение сооружений, предназначенных для причаливания, хранения и обслуживания яхт, катеров, лодок и других маломерных судов	предельное максимальное количество этажей – 5 надземных этажей. Минимальные отступы от границ земельных участков в целях определения мест допустимого размещения зданий, строений, сооружений, за пределами которых запрещено строительство зданий, строений, сооружений, не подлежат установлению. Размеры земельных участков: – 27 кв. м на 1 место для прогулочного флота; – 75 кв. м на 1 место для спортивного флота. Максимальный процент застройки в границах земельного участка, включая здания, строения, сооружения, в том числе обеспечивающие функционирование объекта – 90%
57.	Поля для гольфа или конных прогулок	обустройство мест для игры в гольф или осуществления конных прогулок, в том числе осуществление необходимых земляных работ и размещения вспомогательных сооружений; размещение конноспортивных манежей, не предусматривающих устройство трибун	предельное максимальное количество этажей – 4 надземных этажа. Минимальные отступы от границ земельных участков в целях определения мест допустимого размещения зданий, строений, сооружений, за пределами которых запрещено строительство зданий, строений, сооружений – 5 м. Размеры земельных участков не подлежат установлению. Максимальный процент застройки в границах земельного участка, включая здания, строения, сооружения, в том числе обеспечивающие функционирование объекта – 80%. Минимальное количество мест для стоянки автомобилей – 30 машино-мест на 100 единовременных посетителей
58.	Санаторная деятельность	размещение санаториев, профилакториев, бальнеологических лечебниц, грязелечебниц, обеспечивающих оказание услуги по лечению и оздоровлению населения; обустройство лечебно-оздоровительных местностей (пляжи, бюветы, места добычи	предельное максимальное количество этажей – 9 надземных этажей. Минимальные отступы от границ земельных участков в целях определения мест допустимого размещения зданий, строений, сооружений, за пределами которых запрещено строительство зданий, строений, сооружений – 5 м. В условиях реконструкции существующей застройки отступы от границ земельного участка формируются в соответствии со сложившейся линией застройки или по красной линии.

1	2	3	4
		целебной грязи); размещение лечебно-оздоровительных лагерей	Размеры земельных участков не подлежат установлению. Максимальный процент застройки в границах земельного участка, включая здания, строения, сооружения, в том числе обеспечивающие функционирование объекта – 30%. Минимальный процент озеленения – 65%. Минимальное количество мест для стоянки автомобилей – 25 машино-место на 100 отдыхающих
59.	Производственная деятельность	размещение объектов капитального строительства в целях добычи полезных ископаемых, их переработки, изготовления вещей промышленным способом	предельное количество этажей не подлежит установлению. Минимальные отступы от границ земельных участков в целях определения мест допустимого размещения зданий, строений, сооружений, за пределами которых запрещено строительство зданий, строений, сооружений – 3 м.
60.	Тяжелая промышленность	размещение объектов капитального строительства горно-обогатительной и горно-перерабатывающей, металлургической, машиностроительной промышленности, а также изготовления и ремонта продукции судостроения, авиастроения, вагоностроения, машиностроения, станкостроения, а также другие подобные промышленные предприятия, для эксплуатации которых предусматривается установление охранных или санитарно-защитных зон, за исключением случаев, когда объект промышленности отнесен к иному виду разрешенного использования	В условиях реконструкции существующей застройки отступы от границ земельного участка формируются в соответствии со сложившейся линией застройки или по красной линии. Размеры земельных участков не подлежат установлению. Максимальный процент застройки в границах земельного участка, включая здания, строения, сооружения, в том числе обеспечивающие функционирование объекта: – для объектов I – II класса опасности – 70%; – для объектов III класса опасности – 75%; – для объектов IV, V класса опасности – 80%. Минимальный процент озеленения: – для объектов I – II класса опасности – 20%; – для объектов III класса опасности – 15%; – для объектов IV, V класса опасности – 10%. Минимальное количество мест для стоянки автомобилей – 25 машино-место на 100 работающих в двух смежных сменах
61.	Автомобилестроительная промышленность	размещение объектов капитального строительства, предназначенных для производства транспортных средств и оборудования, производства автомобилей, производства автомобильных кузовов, производства прицепов, полуприцепов и контейнеров, предназначенных для перевозки одним или несколькими видами транспорта, производства частей и принадлежностей автомобилей и их двигателей	
62.	Легкая промышленность	размещение объектов капитального строительства, предназначенных для текстильной, фарфоро-фаянсовой, электронной промышленности	

1	2	3	4
63.	Фармацевтическая промышленность	размещение объектов капитального строительства, предназначенных для фармацевтического производства, в том числе объектов, в отношении которых предусматривается установление охранных или санитарно-защитных зон	
64.	Пищевая промышленность	размещение объектов пищевой промышленности, по переработке сельскохозяйственной продукции способом, приводящим к их переработке в иную продукцию (консервирование, копчение, хлебопечение), в том числе для производства напитков, алкогольных напитков и табачных изделий	
65.	Нефтехимическая промышленность	размещение объектов капитального строительства, предназначенных для переработки углеводородного сырья, изготовления удобрений, полимеров, химической продукции бытового назначения и подобной продукции, а также другие подобные промышленные предприятия	
66.	Строительная промышленность	размещение объектов капитального строительства, предназначенных для производства: строительных материалов (кирпичей, пиломатериалов, цемента, крепежных материалов), бытового и строительного газового и сантехнического оборудования, лифтов и подъемников, столярной продукции, сборных домов или их частей и тому подобной продукции	
67.	Целлюлозно-бумажная промышленность	размещение объектов капитального строительства, предназначенных для целлюлозно-бумажного производства, производства целлюлозы, древесной массы, бумаги, картона и изделий из них, издательской и полиграфической деятельности, тиражирования записанных носителей информации	
68.	Недропользование	осуществление геологических изысканий;	предельные (минимальные и (или) максимальные) размеры земельных участков,

1	2	3	4
		добыча полезных ископаемых открытым (карьеры, отвалы) и закрытым (шахты, скважины) способами; размещение объектов капитального строительства, в том числе подземных, в целях добычи полезных ископаемых; размещение объектов капитального строительства, необходимых для подготовки сырья к транспортировке и (или) промышленной переработке; размещение объектов капитального строительства, предназначенных для проживания в них сотрудников, осуществляющих обслуживание зданий и сооружений, необходимых для целей недропользования, если добыча полезных ископаемых происходит на межселенной территории	предельные параметры разрешенного строительства, реконструкции объектов капитального строительства не подлежат установлению
69.	Энергетика	размещение объектов гидроэнергетики, тепловых станций и других электростанций, размещение обслуживающих и вспомогательных для электростанций сооружений (золоотвалов, гидротехнических сооружений); размещение объектов электросетевого хозяйства, за исключением объектов энергетики, размещение которых предусмотрено содержанием вида разрешенного использования с кодом 3.1 Классификатора видов разрешенного использования	предельное количество этажей не подлежит установлению. Минимальные отступы от границ земельных участков в целях определения мест допустимого размещения зданий, строений, сооружений, за пределами которых запрещено строительство зданий, строений, сооружений, не подлежат установлению. Размеры земельных участков: – понизительные подстанции и переключательные пункты напряжением свыше 35 кВ до 220 кВ – не менее 4500 кв. м; – понизительные подстанции и переключательные пункты напряжением до 35 кВ включительно – не менее 1500 кв. м; – распределительные пункты и трансформаторные подстанции – не менее 50 кв. м. Размеры земельных участков под размещение объектов гидроэнергетики, тепловых станций и других электростанций - не подлежат установлению. Максимальный процент застройки в границах земельного участка, включая здания, строения, сооружения, в том числе обеспечивающие функционирование объекта – 90%
70.	Связь	размещение объектов связи, радиовещания, телевидения, включая воздушные радиорелейные, надземные и подземные кабельные линии связи, линии радиофикации, антенные поля, усилительные пункты на кабельных линиях связи, инфраструктуру спутниковой связи и телерадиовещания, за исключением	предельное максимальное количество этажей не подлежит установлению. Минимальные отступы от границ земельных участков в целях определения мест допустимого размещения зданий, строений, сооружений, за пределами которых запрещено строительство зданий, строений, сооружений, не подлежат установлению. Размеры земельных участков антенно-мачтовых сооружений – не менее 3000 кв. м. Максимальный процент застройки в границах земельного участка, включая здания, строения, сооружения, в том числе обеспечивающие функционирование объекта – 90

1	2	3	4
		объектов связи, размещение которых предусмотрено содержанием видов разрешенного использования с кодами 3.1.1, 3.2.3 Классификатора видов разрешенного использования	
71.	Железнодорожные пути	размещение железнодорожных путей	предельные (минимальные и (или) максимальные) размеры земельных участков, предельные параметры разрешенного строительства, реконструкции объектов капитального строительства не подлежат установлению
72.	Автомобильный транспорт	размещение зданий и сооружений автомобильного транспорта. Содержание данного вида разрешенного использования включает в себя содержание видов разрешенного использования с кодами 7.2.1 - 7.2.3 Классификатора видов разрешенного использования земельных участков	предельное максимальное количество этажей – 2 надземных этажа. Минимальные отступы от границ земельных участков в целях определения мест допустимого размещения зданий, строений, сооружений, за пределами которых запрещено строительство зданий, строений, сооружений, не подлежат установлению. Размеры земельных участков не подлежат установлению. Максимальный процент застройки в границах земельного участка не подлежит установлению
73.	Размещение автомобильных дорог	размещение автомобильных дорог за пределами населенных пунктов и технически связанных с ними сооружений, придорожных стоянок (парковок) транспортных средств в границах городских улиц и дорог, за исключением предусмотренных видами разрешенного использования с кодами 2.7.1, 4.9, 7.2.3 Классификатора видов разрешенного использования земельных участков, а также некапитальных сооружений, предназначенных для охраны транспортных средств; размещение объектов, предназначенных для размещения постов органов внутренних дел, ответственных за безопасность дорожного движения	
74.	Обслуживание перевозок пассажиров	размещение зданий и сооружений, предназначенных для обслуживания пассажиров, за исключением объектов капитального строительства, размещение которых предусмотрено содержанием вида разрешенного использования с кодом 7.6 Классификатора видов разрешенного использования земельных участков	

1	2	3	4
75.	Стоянки транспорта общего пользования	размещение стоянок транспортных средств, осуществляющих перевозки людей по установленному маршруту	
76.	Водный транспорт	размещение искусственно созданных для судоходства внутренних водных путей, размещение объектов капитального строительства внутренних водных путей, размещение объектов капитального строительства морских портов, размещение объектов капитального строительства, в том числе морских и речных портов, причалов, пристаней, гидротехнических сооружений, навигационного оборудования и других объектов, необходимых для обеспечения судоходства и водных перевозок, заправки водного транспорта	предельные (минимальные и (или) максимальные) размеры земельных участков, предельные параметры разрешенного строительства, реконструкции объектов капитального строительства не подлежат установлению
77.	Воздушный транспорт	размещение аэродромов, вертолетных площадок (вертодромов), обустройство мест для приводнения и причаливания гидросамолетов, размещение радиотехнического обеспечения полетов и прочих объектов, необходимых для взлета и приземления (приводнения) воздушных судов, размещение аэропортов (аэровокзалов) и иных объектов, необходимых для посадки и высадки пассажиров и их сопровождающего обслуживания и обеспечения их безопасности, а также размещение объектов, необходимых для погрузки, разгрузки и хранения грузов, перемещаемых воздушным путем; размещение объектов, предназначенных для технического обслуживания и ремонта воздушных судов	использование земельных участков осуществлять в соответствии с воздушным законодательством Российской Федерации. Размеры земельных участков определяются в соответствии с СН 457-74. Строительные нормы. Нормы отвода земель для аэропортов
78.	Трубопроводный транспорт	размещение нефтепроводов, водопроводов, газопроводов и иных трубопроводов, а также иных зданий и сооружений, необходимых для эксплуатации названных трубопроводов	предельные (минимальные и (или) максимальные) размеры земельных участков, предельные параметры разрешенного строительства, реконструкции объектов капитального строительства не подлежат установлению

1	2	3	4
79.	Внеуличный транспорт	размещение сооружений, необходимых для эксплуатации метрополитена, в том числе наземных путей метрополитена, посадочных станций, межстанционных переходов для пассажиров, электродепо, вентиляционных шахт; размещение наземных сооружений иных видов внеуличного транспорта (монорельсового транспорта, подвесных канатных дорог, фуникулеров)	предельные (минимальные и (или) максимальные) размеры земельных участков, предельные параметры разрешенного строительства, реконструкции объектов капитального строительства не подлежат установлению
80.	Ритуальная деятельность	размещение кладбищ, крематориев и мест захоронения; размещение соответствующих культовых сооружений; осуществление деятельности по производству продукции ритуально-обрядового назначения	предельные (минимальные и (или) максимальные) размеры земельных участков, предельные параметры разрешенного строительства, реконструкции объектов капитального строительства не подлежат установлению
81.	Специальное пользование водными объектами	использование земельных участков, примыкающих к водным объектам способами, необходимыми для специального водопользования (забор водных ресурсов из поверхностных водных объектов, сброс сточных вод и (или) дренажных вод, проведение дноуглубительных, взрывных, буровых и других работ, связанных с изменением дна и берегов водных объектов)	предельные (минимальные и (или) максимальные) размеры земельных участков, предельные параметры разрешенного строительства, реконструкции объектов капитального строительства не подлежат установлению
82.	Земельные участки общего назначения	земельные участки, являющиеся имуществом общего пользования и предназначенные для общего использования правообладателями земельных участков, расположенных в границах территории ведения гражданами садоводства или огородничества для собственных нужд, и (или) для размещения объектов капитального строительства, относящихся к имуществу общего пользования	предельные (минимальные и (или) максимальные) размеры земельных участков, предельные параметры разрешенного строительства, реконструкции объектов капитального строительства не подлежат установлению
83.	Ведение огородничества	осуществление отдыха и (или) выращивания гражданами для собственных нужд сельскохозяйственных культур; размещение	предельное максимальное количество этажей – 1 надземный этаж. Минимальные отступы от границ земельных участков в целях определения мест допустимого размещения зданий, строений, сооружений, за пределами которых запрещено

1	2	3	4
		хозяйственных построек, не являющихся объектами недвижимости, предназначенных для хранения инвентаря и урожая сельскохозяйственных культур	строительство зданий, строений, сооружений – 3 м. В условиях реконструкции существующей застройки отступы от границ земельного участка формируются в соответствии со сложившейся линией застройки или по красной линии. Вспомогательные строения, за исключением гаражей, размещать со стороны улиц не допускается. Размеры земельных участков: – минимальный – 200 кв. м; – максимальный – 2000 кв. м. Максимальный процент застройки в границах земельного участка, включая здания, строения, сооружения, в том числе обеспечивающие функционирование объекта – 40%
84.	Ведение садоводства	осуществление отдыха и (или) выращивания гражданами для собственных нужд сельскохозяйственных культур; размещение для собственных нужд садового дома, жилого дома, указанного в описании вида разрешенного использования с кодом 2.1 Классификатора видов разрешенного использования земельных участков, хозяйственных построек и гаражей	предельное максимальное количество этажей – 3 надземных этажа. Минимальные отступы от границ земельных участков в целях определения мест допустимого размещения зданий, строений, сооружений, за пределами которых запрещено строительство зданий, строений, сооружений – 3 м. В условиях реконструкции существующей застройки отступы от границ земельного участка формируются в соответствии со сложившейся линией застройки или по красной линии. Вспомогательные строения, за исключением гаражей, размещать со стороны улиц не допускается. Размеры земельных участков: – минимальный – 200 кв. м; – максимальный – 2500 кв. м. Максимальный процент застройки в границах земельного участка, включая здания, строения, сооружения, в том числе обеспечивающие функционирование объекта – 40%

3.49.3. Вспомогательные виды и параметры разрешенного использования земельных участков и объектов капитального строительства

№ п/п	Виды разрешенного использования		Параметры разрешенного использования
	наименование вида использования	описание вида использования	
1	2	3	4
1.	Предоставление коммунальных услуг	размещение зданий и сооружений, обеспечивающих поставку воды, тепла, электричества, газа, отвод канализационных	предельное максимальное количество этажей – 2 надземный этажа. Минимальные отступы от границ земельных участков в целях определения мест допустимого размещения зданий, строений, сооружений, за пределами которых запрещено

1	2	3	4
		стоков, очистку и уборку объектов недвижимости (котельных, водозаборов, очистных сооружений, насосных станций, водопроводов, линий электропередач, трансформаторных подстанций, газопроводов, линий связи, телефонных станций, канализаций, стоянок, гаражей и мастерских для обслуживания уборочной и аварийной техники, сооружений, необходимых для сбора и плавки снега)	строительство зданий, строений, сооружений – 0,5 м. В условиях реконструкции существующей застройки отступы от границ земельного участка формируются в соответствии со сложившейся линией застройки или по красной линии. Размеры земельных участков не подлежат установлению. Максимальный процент застройки в границах земельного участка не подлежит установлению
2.	Служебные гаражи	размещение постоянных или временных гаражей, стоянок для хранения служебного автотранспорта, используемого в целях осуществления видов деятельности, предусмотренных видами разрешенного использования с кодами 3.0, 4.0 Классификатора видов разрешенного использования, а также для стоянки и хранения транспортных средств общего пользования, в том числе в депо	предельное максимальное количество этажей – 5 надземных этажей. Минимальные отступы от границ земельных участков в целях определения мест допустимого размещения зданий, строений, сооружений, за пределами которых запрещено строительство зданий, строений, сооружений – 3 м. Размеры земельных участков не подлежат установлению. Максимальный процент застройки в границах земельного участка не подлежит установлению.
3.	Улично-дорожная сеть	размещение объектов улично-дорожной сети: автомобильных дорог, трамвайных путей и пешеходных тротуаров в границах населенных пунктов, пешеходных переходов, бульваров, площадей, проездов, велодорожек и объектов велотранспортной и инженерной инфраструктуры; размещение придорожных стоянок (парковок) транспортных средств в границах городских улиц и дорог, за исключением предусмотренных видами разрешенного использования с <u>кодами 2.7.1, 4.9, 7.2.3</u> Классификатора видов разрешенного использования земельных участков, а также некапитальных сооружений, предназначенных для охраны транспортных средств	предельные (минимальные и (или) максимальные) размеры земельных участков, предельные параметры разрешенного строительства, реконструкции объектов капитального строительства не подлежат установлению
4.	Благоустройство территории	размещение декоративных, технических, планировочных, конструктивных устройств,	

1	2	3	4
		элементов озеленения, различных видов оборудования и оформления, малых архитектурных форм, некапитальных нестационарных строений и сооружений, информационных щитов и указателей, применяемых как составные части благоустройства территории, общественных туалетов	

3.49.4. Ограничения использования земельных участков и объектов капитального строительства

№ п/п	Наименование зоны с особыми условиями использования территорий	Ограничения использования земельных участков и объектов капитального строительства
1	2	3
1.	Иная зона с особыми условиями использования территории (25:28-6.125)	постановление Правительства Российской Федерации от 05.05.2014 № 405 «Об установлении запретных и иных зон с особыми условиями использования земель для обеспечения функционирования военных объектов вооруженных сил Российской Федерации, других войск, воинских формирований и органов, выполняющих задачи в области обороны страны»
2.	Зона охраны объекта культурного наследия (25:28-6.275, 25:28-6.293, 25:28-6.472, 25:28-6.391)	Федеральный закон от 25.06.2002 № 73-ФЗ «Об объектах культурного наследия (памятниках истории и культуры) народов Российской Федерации»
3.	Охранная зона инженерных коммуникаций (25:28-6.729, 25:28-6.27, 25:28-6.313, 25:28-6.14, 25:28-6.224, 25:28-6.220, 25:28-6.92, 25:28-6.325, 25:28-6.399, 25:28-6.11, 25:28-6.737, 25:28-6.480, 25:28-6.37, 25:28-6.9, 25:28-6.93, 25:28-6.197, 25:28-6.38, 25:28-6.170, 25:28-6.760, 25:28-6.78, 25:28-6.683, 25:28-6.393, 25:28-6.225, 25:28-6.71, 25:28-6.88, 25:28-6.206, 25:28-6.209, 25:28-6.231, 25:28-6.32, 25:28-6.366, 25:28-6.167, 25:28-6.229)	в соответствии со сведениями Единого государственного реестра недвижимости
4.	Зона регулирования застройки и хозяйственной деятельности (25:28-6.376, 25:28-6.436, 25:28-6.290, 25:28-6.277)	Федеральный закон от 25.06.2002 № 73-ФЗ «Об объектах культурного наследия (памятниках истории и культуры) народов Российской Федерации»
5.	Зона охраняемого природного ландшафта (25:28-6.367)	Федеральный закон от 25.06.2002 № 73-ФЗ «Об объектах культурного наследия (памятниках истории и культуры) народов Российской Федерации»
6.	Охранная зона линий и сооружений связи и линий и сооружений радиотелефонии (25:28-6.116, 25:28-6.111)	постановление Правительства Российской Федерации от 09.06.1995 № 578 «Об утверждении Правил охраны линий и сооружений связи Российской Федерации»

1	2	3
7.	Зона охраняемого природного ландшафта (25:28-6.357)	Федеральный закон от 25.06.2002 № 73-ФЗ «Об объектах культурного наследия (памятниках истории и культуры) народов Российской Федерации»
8.	Охранная зона стационарного пункта наблюдений за состоянием окружающей природной среды (25:28-6.145)	постановление Правительства Российской Федерации от 27.08.1999 № 972 «Об утверждении Положения о создании охранных зон стационарных пунктов наблюдений за состоянием окружающей природной среды, ее загрязнением»
9.	Охранная зона геодезического пункта (25:28-6.61, 25:28-6.187, 25:28-6.150)	постановление Правительства Российской Федерации от 21.08.2019 № 1080 «Об охранных зонах пунктов государственной геодезической сети, государственной нивелирной сети и государственной гравиметрической сети»
10.	Охранная зона особо охраняемого природного объекта (25:28-6.96)	решение Приморского краевого совета народных депутатов от 20.01.1984 № 27 «Об отнесении уникальных и типичных природных объектов к государственным памятникам природы Приморского края»
11.	Охранная зона особо охраняемого природного объекта (25:28-6.179, 25:28-6.85)	решение Приморского краевого совета народных депутатов от 29.12.1989 № 452 «Об отнесении уникальных и типичных природных объектов к государственным памятникам природы Приморского края»
12.	Зона охраняемого природного ландшафта (25:28-6.285)	Федеральный закон от 25.06.2002 № 73-ФЗ «Об объектах культурного наследия (памятниках истории и культуры) народов Российской Федерации»
13.	Санитарно-защитная зона предприятий сооружений и иных объектов (25:28-6.712)	постановление Правительства Российской Федерации от 03.03.2018 № 222 «Об утверждении Правил установления санитарно-защитных зон и использования земельных участков, расположенных в границах санитарно-защитных зон»

3.49.5. Расчетные показатели минимально допустимого уровня обеспеченности территории объектами коммунальной, транспортной, социальной инфраструктур и расчетные показатели максимально допустимого уровня территориальной доступности указанных объектов для населения в границах территорий, в которых предусматривается осуществление деятельности по комплексному развитию

3.49.5.1. Для объектов социальной инфраструктуры местного значения городского округа

№ п/п	Тип застройки	Вид объекта	Обеспеченность объектами		Территориальная доступность объектов
			потребность в мощности объекта на 10 га территории объектов жилого назначения, мест	потребность в территории для размещения объекта на 10 га территории объектов жилого назначения, кв. м	
1	2	3	4	5	6
1.	Индивидуальная жилая застройка с размером земельного участка до 600 кв. м	дошкольные образовательные организации	45	1696	15 минут пешеходной доступности (870 м)
		общеобразовательные организации	42	2310	15 минут пешеходной доступности (1125 м), за исключением населенных

1	2	3	4	5	6
		организации дополнительного образования	37	551	пунктов с численностью населения от 1 до 5 тыс. человек – 15 минут транспортной доступности
		плоскостные спортивные сооружения	599	778	20 минут пешеходной доступности в одну сторону (при средней скорости 4,5 км/час) (1500 м)
2.	Индивидуальная жилая застройка с размером земельного участка от 600 до 1000 кв. м	дошкольные образовательные организации	24	904	15 минут пешеходной доступности (870 м)
		общеобразовательные организации	22	1232	15 минут пешеходной доступности (1125 м), за исключением населенных пунктов с численностью населения от 1 до 5 тыс. человек – 15 минут транспортной доступности
		организации дополнительного образования	20	294	
		плоскостные спортивные сооружения	319	415	20 минут пешеходной доступности в одну сторону (при средней скорости 4,5 км/час) (1500 м)
3.	Индивидуальная жилая застройка с размером земельного участка от 1000 до 1500 кв. м	дошкольные образовательные организации	16	598	15 минут пешеходной доступности (870 м)
		общеобразовательные организации	15	814	10 минут транспортной доступности, за исключением населенных пунктов с численностью населения от 1 до 5 тыс. человек – 15 минут транспортной доступности
		организации дополнительного образования	13	194	
		плоскостные спортивные сооружения	211	274	20 минут пешеходной доступности в одну сторону (при средней скорости 4,5 км/час) (1500 м)
4.	Индивидуальная жилая застройка с размером земельного участка от 1500 до 2000 кв. м	дошкольные образовательные организации	11	420	15 минут пешеходной доступности (870 м)
		общеобразовательные организации	10	572	10 минут транспортной доступности, за исключением населенных пунктов с численностью населения от 1 до 5 тыс. человек – 15 минут транспортной доступности
		организации дополнительного	9	137	

1	2	3	4	5	6
		образования			
		плоскостные спортивные сооружения	148	193	20 минут пешеходной доступности в одну сторону (при средней скорости 4,5 км/час) (1500 м)
5.	Блокированная жилая застройка	дошкольные образовательные организации	128	4845	15 минут пешеходной доступности (870 м)
		общеобразовательные организации	120	6600	10 минут транспортной доступности, за исключением населенных пунктов с численностью населения от 1 до 5 тыс. человек – 15 минут транспортной доступности
		организации дополнительного образования	105	1575	
		плоскостные спортивные сооружения	1710	2223	20 минут пешеходной доступности в одну сторону (при средней скорости 4,5 км/час) (1500 м)
6.	Малозэтажная многоквартирная жилая застройка	дошкольные образовательные организации	255	9690	10 минут пешеходной доступности (500 м)
		общеобразовательные организации	240	13200	10 минут пешеходной доступности (750 м), за исключением населенных пунктов с численностью населения от 1 до 5 тыс. человек – 15 минут транспортной доступности
		организации дополнительного образования	210	3150	
		плоскостные спортивные сооружения	3420	4446	20 минут пешеходной доступности в одну сторону (при средней скорости 4,5 км/час) (1500 м)
7.	Среднеэтажная жилая застройка	дошкольные образовательные организации	323	12274	10 минут пешеходной доступности (500 м)
		общеобразовательные организации	304	16720	10 минут пешеходной доступности (750 м), за исключением населенных пунктов с численностью населения от 1 до 5 тыс. человек – 15 минут транспортной доступности
		организации дополнительного образования	266	3990	
		плоскостные спортивные сооружения	4332	5632	20 минут пешеходной доступности в одну сторону (при средней скорости

1	2	3	4	5	6
					4,5 км/час) (1500 м)
8.	Многоэтажная жилая застройка (высотная застройка)	дошкольные образовательные организации	383	14535	10 минут пешеходной доступности (500 м)
		общеобразовательные организации	360	19800	10 минут пешеходной доступности (750 м), за исключением населенных пунктов с численностью населения от 1 до 5 тыс. человек – 15 минут транспортной доступности
		организации дополнительного образования	315	4725	
		плоскостные спортивные сооружения	5130	6669	20 минут пешеходной доступности в одну сторону (при средней скорости 4,5 км/час) (1500 м)

3.49.5.2. Для объектов транспортной инфраструктуры местного значения городского округа

№ п/п	Вид объекта	Обеспеченность объектами		Территориальная доступность объектов транспортной инфраструктуры, м
		потребность в мощности	потребность в территории, для размещения объекта, кв. м	
1	2	3	4	5
1.	Автомобильные дороги местного значения в границах городского округа	– 2,6 км протяженности улично-дорожной сети на 1 кв. км территории городских населенных пунктов; – 1,5 км протяженности улично-дорожной сети на 1 кв. км территории сельских населенных пунктов	не нормируется	не нормируется
2.	Гаражи и открытые стоянки для постоянного хранения индивидуальных легковых автомобилей для малоэтажной многоквартирной жилой застройки	не менее 90% расчетного числа индивидуальных легковых автомобилей	для гаражей на 1 машино-место: – одноэтажные – 30; – двухэтажные – 20; – трехэтажные – 14; – четырехэтажные – 12; – пятиэтажные – 10.	– не более 800; в районах реконструкции или с неблагоприятной гидрогеологической обстановкой – не более 1500
3.	Гаражи и открытые стоянки для	для территорий площадью более 15 га –	Для наземных стоянок на 1 машино-место – 25	– не более 500;

1	2	3	4	5
	постоянного хранения индивидуальных легковых автомобилей для среднеэтажной жилой застройки	не менее 10% расчетного числа индивидуальных легковых автомобилей		в районах реконструкции или с неблагоприятной гидрогеологической обстановкой – не более 1500
4.	Гаражи и открытые стоянки для постоянного хранения индивидуальных легковых автомобилей для многоэтажной жилой застройки (высотной застройки)	для территорий площадью более 15 га – не менее 20% расчетного числа индивидуальных легковых автомобилей		– не более 500; в районах реконструкции или с неблагоприятной гидрогеологической обстановкой – не более 1500

3.49.5.3. Для объектов коммунальной инфраструктуры местного значения городского округа

Расчетные показатели минимально-допустимого уровня обеспеченности территории объектами коммунальной инфраструктуры местного значения городского округа и расчетные показатели максимально допустимого уровня территориальной доступности таких объектов для населения не нормируются.